

КАРТА-ПЛАН ТЕРРИТОРИИ

Пояснительная записка

1. Сведения о территории выполнения комплексных кадастровых работ:

Республика Мордовия, Чамзинский район, с. Киржеманы, кадастровый квартал 13:22:0201002

(наименование субъекта Российской Федерации, муниципального образования, населенного пункта, уникальные учетные номера кадастровых кварталов, иные сведения, позволяющие определить местоположение территории, на которой выполняются комплексные кадастровые работы, например, наименование садоводческого или огороднического некоммерческого товарищества, гаражного кооператива, элемента планировочной структуры)

2. Основания выполнения комплексных кадастровых работ:

Наименование, дата и номер документа, на основании которого выполняются комплексные кадастровые работы:

Муниципальный контракт № МЗ-2022-08-020459, от 12 августа 2022 г., документ выдан Администрация Чамзинского муниципального района

3. Дата подготовки карты-плана территории: 10 октября 2022 г.

4. Сведения о заказчике(ах) комплексных кадастровых работ:

В отношении юридического лица, органа местного самоуправления муниципального района, муниципального округа или городского округа либо уполномоченного исполнительного органа государственной власти субъекта Российской Федерации:

полное или сокращенное (в случае, если имеется) наименование: *Администрация Чамзинского муниципального района*

основной государственный регистрационный номер: 1021301580057

идентификационный номер налогоплательщика: 1322116851

В отношении физического лица или представителя физических или юридических лиц:

фамилия, имя, отчество (последнее - при наличии): —

страховой номер индивидуального лицевого счета в системе обязательного пенсионного страхования Российской Федерации (СНИЛС) —

:

Наименование и реквизиты документа, подтверждающие полномочия представителя заказчика(ов) комплексных кадастровых работ:

—

Адрес электронной почты (для направления уведомления о результатах внесения сведений в Единый государственный реестр недвижимости):

—

5. Сведения об исполнителе комплексных кадастровых работ:

Полное или сокращенное (в случае, если имеется) наименование и адрес юридического лица, с которым заключен государственный или муниципальный контракт либо договор подряда на выполнение комплексных кадастровых работ:

ООО "Кадастровый центр", адрес: 430005, Республика Мордовия, г. Саранск, ул. Рабочая, 59

Фамилия, имя, отчество кадастрового инженера (последнее - при наличии): Давыдова Екатерина Евгеньевна
и основной государственный регистрационный номер кадастрового инженера индивидуального предпринимателя (ОГРНИП): —

Страховой номер индивидуального лицевого счета в системе обязательного пенсионного страхования Российской Федерации (СНИЛС) кадастрового инженера: 136-191-503-47

Уникальный реестровый номер кадастрового инженера в реестре саморегулируемой организации кадастровых инженеров и дата внесения сведений о физическом лице в такой реестр: 1622, 15 декабря 2018 г.

Полное или (в случае, если имеется) сокращенное наименование саморегулируемой организации кадастровых инженеров, членом которой является кадастровый инженер:

Ассоциация кадастровых инженеров Поволжья

Контактный телефон: 38-08-44, +79061645983

Почтовый адрес и адрес электронной почты, по которым осуществляется связь с кадастровым инженером:

Республика Мордовия, г. Саранск, ул. Рабочая, д.59, Kiseleva-katya@bk.ru

6. Перечень документов, использованных при подготовке карты-плана территории:

№ п/п	Реквизиты документа				
	Вид	Дата	Номер	Наименование	Иные сведения
1	2	3	4	5	6
1	Кадастровый план территории, выдан: Филиал Федерального государственного бюджетного учреждения "Федеральная кадастровая палата Федеральной службы государственной регистрации, кадастра и картографии" по Республике Мордовия	12 августа 2022 г.	КУВИ-001/2022-138419317	Кадастровый план территории	—
2	Картографические материалы	1 января 1995 г.	б/н	Ортофотоплан залета аэрофотосъемки	Масштаб: 1:2000 Дата создания: 1 января 1995 г. Дата обновления: 1 января 2008 г.
3	Иной документ, выдан: ФГБУ "Центр геодезии, картографии и ИПД"	19 апреля 2022 г.	111/4739	Выписка координат пунктов государственной геодезической сети в местной системе координат МСК -13	—

1	2	3	4	5	6
4	Документы градостроительного зонирования (Правила землепользования и застройки), выдан: Совет депутатов Алексеевского сельского поселения Чамзинского муниципального района	12 мая 2017 г.	37	Решение совета депутатов Алексеевского сельского поселения Чамзинского муниципального района	—
5	Иной документ, выдан: Чамзинский филиал ОАО "Мордовское землеустроительное проектно-изыскательское предприятие "ВОЛГОВЯТНИИГИПРОЗЕМ"	17 февраля 2004 г.	7	Описание земельных участков	—
6	Иной документ, выдан: "ВОЛГОВЯТНИИГИПРОЗЕМ"	14 октября 2002 г.	71	Землеустроительное дело	—
7	Иной документ, выдан: ФГУП Мордовское землеустроительное предприятие "ВОЛГОВЯТНИИГИПРОЗЕМ"	1 января 2002 г.	б/н	Межевое дело	—
8	Иной документ, выдан: ФГУП Мордовское землеустроительное предприятие "ВОЛГОВЯТНИИГИПРОЗЕМ"	1 января 2002 г.	б/н	Межевое дело	—
9	Иной документ, выдан: Чамзинский филиал ОАО "Мордовское землеустроительное проектно-изыскательское предприятие "ВОЛГОВЯТНИИГИПРОЗЕМ"	20 ноября 2003 г.	151	Описание земельных участков	—
10	Иной документ, выдан: Чамзинский филиал ОАО "Мордовское землеустроительное проектно-изыскательское предприятие "ВОЛГОВЯТНИИГИПРОЗЕМ"	5 марта 2004 г.	11	Описание земельных участков	—
11	Иной документ, выдан: Чамзинский райкомзем	1 января 2001 г.	б/н	Межевое дело	—

1	2	3	4	5	6
12	ДОКУМЕНТЫ, СОДЕРЖАЩИЕ ОПИСАНИЕ ОБЪЕКТА, выдан: ООО "Гипрозем"	31 июля 2014 г.	б/н	Межевой план	—
13	Иной документ, выдан: Чамзинский межрайкомзем	5 апреля 2002 г.	б/н	Межевое дело	—
14	Иной документ, выдан: "ВолговятНИИгипрозем"	5 ноября 2002 г.	б/н	Межевое дело	—
15	Иной документ, выдан: "ВолговятНИИгипрозем"	17 июля 2002 г.	б/н	Межевое дело	—
16	Иной документ, выдан: Чамзинский райкомзем	13 июня 2001 г.	б/н	Межевое дело	—
17	Иной документ, выдан: ФГУП "ВолговятНИИгипрозем"	12 мая 2003 г.	78	Описание земельных участков	—
18	Иной документ, выдан: ФГУП «Ростехинвентаризация-Федеральное БТИ» по Республике Мордовия Чамзинское отделение	30 ноября 2005 г.	б/н	Описание земельных участков	—
19	Иной документ, выдан: Чамзинское отделение филиала ФГУП "Ростехинвентаризация" по Республике Мордовия	11 мая 2007 г.	426	Описание земельного участка	—
20	Иной документ, выдан: ОАО "Волговят НИИгипрозем"	28 июня 2005 г.	126	Описание земельных участков	—
21	Иной документ, выдан: Чамзинское отделение филиала ФГУП "Ростехинвентаризация-Федеральное БТИ" по Республике Мордовия	26 октября 2007 г.	11/07-175	Описание земельного участка	—
22	Иной документ, выдан: Чамзинский филиал ОАО "Мордовское землеустроительное проектно-изыскательское предприятие "ВОЛГОВЯТНИИГИПРОЗЕМ"	17 февраля 2004 г.	7	Описание земельных участков	—
23	Иной документ, выдан: "ВОЛГОВЯТНИИГИПРОЗЕМ"	14 октября 2002 г.	71	Землеустроительное дело	—

1	2	3	4	5	6
24	Иной документ, выдан: ФГУП Мордовское землеустроительное предприятие "ВОЛГОВЯТНИИГИПРОЗЕМ"	1 января 2002 г.	б/н	Межевое дело	—
25	Иной документ, выдан: ФГУП Мордовское землеустроительное предприятие "ВОЛГОВЯТНИИГИПРОЗЕМ"	1 января 2002 г.	б/н	Межевое дело	—
26	Иной документ, выдан: Чамзинский филиал ОАО "Мордовское землеустроительное проектно-изыскательское предприятие "ВОЛГОВЯТНИИГИПРОЗЕМ"	20 ноября 2003 г.	151	Описание земельных участков	—
27	Иной документ, выдан: Чамзинский филиал ОАО "Мордовское землеустроительное проектно-изыскательское предприятие "ВОЛГОВЯТНИИГИПРОЗЕМ"	5 марта 2004 г.	11	Описание земельных участков	—
28	Иной документ, выдан: Чамзинский райкомзем	1 января 2001 г.	б/н	Межевое дело	—
29	Иной документ, выдан: Чамзинский межрайкомзем	5 апреля 2002 г.	б/н	Межевое дело	—
30	Иной документ, выдан: "ВолговятНИИгипрозем"	5 ноября 2002 г.	б/н	Межевое дело	—
31	Иной документ, выдан: "ВолговятНИИгипрозем"	17 июля 2002 г.	б/н	Межевое дело	—
32	Иной документ, выдан: Чамзинский райкомзем	13 июня 2001 г.	б/н	Межевое дело	—
33	Иной документ, выдан: ФГУП "ВолговятНИИгипрозем"	12 мая 2003 г.	78	Описание земельных участков	—
34	Иной документ, выдан: ФГУП «Ростехинвентаризация- Федеральное БТИ» по Республике Мордовия Чамзинское отделение	30 ноября 2005 г.	б/н	Описание земельных участков	—

1	2	3	4	5	6
35	Иной документ, выдан: Чамзинское отделение филиала ФГУП "Ростехинвентаризация" по Республике Мордовия	11 мая 2007 г.	426	Описание земельного участка	—
36	Иной документ, выдан: ОАО " Волговят НИИгипрозем"	28 июня 2005 г.	126	Описание земельных участков	—
37	Иной документ, выдан: Чамзинское отделение филиала ФГУП "Ростехинвентаризация- Федеральное БТИ" по Республике Мордовия	26 октября 2007 г.	11/07-175	Описание земельного участка	—

7. Пояснения к карте-плану территории:

Пояснительная записка

Комплексные кадастровые работы на территории кадастрового квартала 13:22:0201002 проведены на основании Муниципального контракта МЗ-2022-08-020459 от 12 августа 2022г.

В соответствии со сведениями кадастрового плана территории № КУВИ-001/2022-138419317 от 12.08.2022г., выданного Филиалом Федерального государственного бюджетного учреждения «Федеральная кадастровая палата Федеральной службы государственной регистрации, кадастра и картографии» по Республике Мордовия, в кадастровом квартале 13:22:0201002 располагаются 372 участка и 315 объектов капитального строительства.

Согласно Правилам землепользования и застройки Алексеевского сельского поселения Чамзинского муниципального района, утвержденных Решением Совета депутатов Алексеевского сельского поселения Чамзинского муниципального района РМ № 37 от 15.05.2017 г, земельные участки на территории кадастрового квартала расположены в территориальной зоне жилой застройки индивидуальными жилыми домами (Ж1).

Сведения об уточняемых земельных участках

В результате выполнения ККР проведено уточнение местоположения границ 83 земельных участков.

Согласно части 1.1 статьи 43 Федерального закона от 13 июля 2015 года N 218-ФЗ «О государственной регистрации недвижимости» при уточнении границ земельного участка их местоположение определяется исходя из сведений, содержащихся в документе, подтверждающем право на земельный участок, или при отсутствии такого документа исходя из сведений, содержащихся в документах, определявших местоположение границ земельного участка при его образовании. В случае отсутствия в документах сведений о местоположении границ земельного участка его границами считаются границы, существующие на местности пятнадцать лет и более и закрепленные с использованием природных объектов или объектов искусственного происхождения, позволяющих определить местоположение границ земельного участка.

Учитывая те обстоятельства, что указанные документы, в отношении земельных участков перечисленных выше отсутствуют, местоположение границ земельных участков определялось по границам, закрепленным с использованием природных объектов или объектов искусственного происхождения (заборы, стены зданий, межа и т.д.), существующим на местности более пятнадцати лет, что в свою очередь подтверждается Ортофотопланом залета аэрофотосъемки Северо-Западного филиала ФГУП "Госземкадастрсъемка" - ВИСХАГИ от 1995г., обновленным в 2008г. в масштабе М1:5000.

В соответствии со статьей 42.8 ФЗ 221-ФЗ, при уточнении местоположения границ существующих земельных участков, сведения о которых содержатся в ЕГРН, и являющихся объектами комплексных кадастровых работ, их площадь, определенная с учетом установленных в соответствии с ФЗ 218-ФЗ требований, не должна быть:

- 1) меньше площади земельного участка, сведения о которой относительно этого земельного участка содержатся в ЕГРН, более чем на десять процентов;
- 2) больше площади земельного участка, сведения о которой относительно этого земельного участка содержатся в ЕГРН, более чем на величину предельного минимального размера земельного участка, установленного в соответствии с федеральным законом для земель соответствующих целевого назначения и разрешенного использования;
- 3) больше площади земельного участка, сведения о которой относительно этого земельного участка содержатся в ЕГРН, более чем на десять процентов, если предельный минимальный размер земельного участка не установлен.

Площади уточняемых земельных участков устанавливались с учетом норм действующего законодательства. Предельные минимальные и максимальные размеры земельных участков установлены в Правилах землепользования и застройки Алексеевского сельского поселения Чамзинского муниципального района, утвержденных Решением Совета депутатов Алексеевского сельского поселения №37 от 12.05.2017 г.

Сведения об уточняемых земельных участках, необходимые для исправления реестровых ошибок в сведениях о местоположении их границ

В результате выполнения комплексных кадастровых работ проведены повторные уточнения местоположения границ 27 земельных участков, обеспечивающие исправления реестровых ошибок в сведениях о местоположении границ ввиду того, что фактическое местоположение границ не соответствует координатам, сведения о которых содержатся в ЕГРН.

При уточнении границ земельных участков, обеспечивающем исправление реестровых ошибок в сведениях о местоположении их границ, местоположение таких границ определялось исходя из сведений, содержащихся в документах, определявших местоположение границ земельных участков при их образовании.

В случае отсутствия сведений о местоположении границ земельных участков, в документах предусмотренных ч.10 ст.22 Федерального закона от 13 июля 2015 года №218-ФЗ «О государственной регистрации недвижимости», содержащих сведения о местоположении границ земельных участков, местоположение границ уточняемых земельных участков определялось с учетом существования границ на местности пятнадцать и более лет, закрепленных с использованием объектов искусственного происхождения, позволяющих определить местоположение границ земельных участков. Границы исправляемых земельных участков проходят по заборам, стенам строений и зданий, меже, по опорам линии электропередачи.

В соответствии со статьей 42.8 ФЗ 221-ФЗ «О кадастровой деятельности», при уточнении местоположения границ существующих земельных участков, сведения о которых содержатся в ЕГРН, и являющихся объектами комплексных кадастровых работ, их площадь, определенная с учетом установленных в соответствии с ФЗ 218-ФЗ требований, не должна быть:

- 1) меньше площади земельного участка, сведения о которой относительно этого земельного участка содержатся в ЕГРН, более чем на десять процентов;
- 2) больше площади земельного участка, сведения о которой относительно этого земельного участка содержатся в ЕГРН, более чем на величину предельного минимального размера земельного участка, установленного в соответствии с федеральным законом для земель соответствующих целевого назначения и разрешенного использования;
- 3) больше площади земельного участка, сведения о которой относительно этого земельного участка содержатся в ЕГРН, более чем на десять процентов, если предельный минимальный размер земельного участка не установлен.

Площади исправляемых земельных участков устанавливалась с учетом норм действующего законодательства. Предельные минимальные и максимальные размеры земельных участков установлены в Правилах землепользования и застройки Алексеевского сельского поселения Чамзинского муниципального района Республики Мордовия №37 от 12.05.2017 г.

Описание местоположения здания, сооружения, объекта незавершенного строительства на земельном участке

В состав карты-плана территории включены сведения о характерных точках 78 существующих объектов капитального строительства, являющихся объектами комплексных кадастровых работ. Сведения, о местоположении границ зданий получены при определении координат поворотных точек границ здания методом спутниковых геодезических измерений.

Сведения о пунктах геодезической сети и средствах измерений

1. Сведения о пунктах геодезической сети:

№ п/п	Вид геодезической сети	Название пункта геодезической сети и тип знака	Система координат пункта геодезической сети	Координаты пункта, м		Дата обследования 1 сентября 2022 г.		
				Х	У	Сведения о состоянии		
						наружного знака пункта	центра пункта	марки центра пункта
1	2	3	4	5	6	7	8	9
1	Государственная геодезическая сеть, 3 класс	Селекционная Станция, пир.	МСК-13, зона 1	383 770,19	1 286 527,44	Утрачен	Сохранился	Сохранился

1	2	3	4	5	6	7	8	9
2	Государственная геодезическая сеть, 3 класс	Свербейка, пир.	МСК-13, зона 1	391 975,59	1 283 588,89	Сохранился	Сохранился	Сохранился
3	Государственная геодезическая сеть, 2 класс	Посоп (Макаровка), пир.		391 762,17	1 298 285,24	Утрачен		

2. Сведения об использованных средствах измерений:

№ п/п	Наименование и обозначение типа средства измерений - прибора (инструмента, аппаратуры)	Заводской или серийный номер средства измерений	Реквизиты свидетельства о поверке прибора (инструмента, аппаратуры) и (или) срок действия поверки
1	2	3	4
1	Аппаратура геодезическая спутниковая Trimble R8s	5642R10478	Свидетельство о поверке № С-АЦМ/17-12-2021/118307480 (выдано 17.12.2021г., действительно до 16.12.2022г.)
2	Аппаратура геодезическая спутниковая Trimble R8s	5638R09607	Свидетельство о поверке № С-АЦМ/17-12-2021/118307587 (выдано 17.12.2021г., действительно до 16.12.2022г.)

Сведения об уточняемых земельных участках

1. Сведения о характерных точках границ уточняемого земельного участка с кадастровым номером						13:22:0201002:59		:
Система координат				МСК-13,зона 1		Зона № 1		
Обоз- начение харак- терных точек границ	Координаты, м				Метод определения координат	Формулы, примененные для расчета средней квадратической погрешности определения координат характерных точек границ (Mt), с подставленными в такие формулы значениями и итоговые (вычисленные) значения Mt, м	Описание закрепления точки	
	содержатся в Едином государственном реестре недвижимости		определены в результате выполнения комплексных кадастровых работ					
	X	Y	X	Y				
1	2	3	4	5	6	7	8	
н1У	—	—	419 556,19	1 333 929,70	Метод спутниковых геодезических измерений (определений)	Mt =0,10 вычислено с использованием программного обеспечения Topcon Tools v.7.1 лицензия № SRB 09169 = 0,10	—	
н2У	—	—	419 509,97	1 333 972,55			Долговременный межевой знак	
н3У	—	—	419 464,33	1 334 014,38				
н4У	—	—	419 453,68	1 334 024,49				
н5У	—	—	419 449,78	1 334 027,95				

1	2	3	4	5	6	7	8
н6У	—	—	419 438,61	1 334 016,88	Метод спутниковых геодезических измерений (определений)	Mt =0,10 вычислено с использованием программного обеспечения Topcon Tools v.7.1 лицензия № SRB 09169 = 0,10	—
н7У	—	—	419 489,10	1 333 968,71			
н1У	—	—	419 500,30	1 333 957,66			
н9У	—	—	419 542,46	1 333 916,04			
н1У	—	—	419 556,19	1 333 929,70			

2. Сведения о частях границ уточняемого земельного участка с кадастровым номером					13:22:0201002:59	:
Обозначение части границ		Горизонтальное проложение (S), м	Описание прохождения части границ	Сведения о согласовании местоположения границ (согласовано/спорное)		
от т.	до т.			5		
1	2	3	4	согласовано		
н1У	н2У	63,03	по меже			
н2У	н3У	61,91	по забору			
н3У	н4У	14,68				
н4У	н5У	5,21				
н5У	н6У	15,73				
н6У	н7У	69,78				
н7У	н1У	15,73	по меже			

1	2	3	4	5
н1У	н9У	59,24	по меже	согласовано
н9У	н1У	19,37		
3. Сведения о характеристиках уточняемого земельного участка с кадастровым номером				13:22:0201002:59 :
№ п/п	Наименование характеристики земельного участка		Значение характеристики	
1	2		3	
1.	Адрес земельного участка		431709, Российская Федерация, Республика Мордовия, Чамзинский р-н, Киржемань с, Полевая ул, д 3, кв 2	
1.1.	Сведения о местоположении земельного участка (при отсутствии адреса) в структурированном в соответствии с федеральной информационной адресной системой виде		—	
1.2.	Дополнительные сведения о местоположении земельного участка		—	
2.	Площадь земельного участка ± величина погрешности определения (вычисления) площади (Р ± ΔР), м²		2 500 ± 18,00	
3.	Формула, примененная для вычисления предельной погрешности определения площади земельного участка, с подставленными значениями и итоговые (вычисленные) значения		3,5*0,10*√(2 500,00) = 18	
4.	Площадь земельного участка согласно сведениям Единого государственного реестра недвижимости (Ркад), м²		2 500,00	
5.	Оценка расхождения Р и Ркад (Р - Ркад), м²		0	
6.	Предельный минимальный и максимальный размеры земельного участка (Рмин и Рмакс), м²		Рмин = Рмин = 500 Рмакс = Рмакс = 10 000	
7.	Вид (виды) разрешенного использования		Для ведения личного подсобного хозяйства	
7.1.	Дополнительные сведения об использовании земельного участка		—	
8.	Кадастровый или иной государственный учетный номер (инвентарный) здания, сооружения, объекта незавершенного строительства, расположенного на земельном участке		—	
9.	Сведения о земельных участках (землях общего пользования, территории общего пользования), посредством которых обеспечивается доступ		Земли общего пользования	

1	2				3		
10.	Иные сведения				Уточняемый земельный участок расположен в территориальной зоне Ж1 (Зона жилой застройки индивидуальными жилыми домами). Согласно Правилам землепользования и застройки Алексеевского сельского поселения Чамзинского муниципального района, утвержденных Решением Совета депутатов Алексеевского сельского поселения Чамзинского муниципального района РМ № 37 от 15.05.2017 г., предельные минимальные и максимальные размеры земельных участков с разрешенным использованием «для ведения личного подсобного хозяйства» установлены в пределах от 500 кв.м до 10000 кв.м. Границы сложились по фактическому землепользованию и существуют на местности более 15 лет, что подтверждается ортофотопланом залета аэрофотосъемки масштаба 1:2000 от 1995 года. (последнее обновление 2008 год). Площадь уточняемого земельного участка не изменилась.		
4. Пояснения к сведениям об уточняемом земельном участке с кадастровым номером 13:22:0201002:59 :							
1.	—						
1. Сведения о характерных точках границ уточняемого земельного участка с кадастровым номером 13:22:0201002:60 :							
Система координат МСК-13 Зона № 1							
Обозначение характерных точек границ	Координаты, м				Метод определения координат	Формулы, примененные для расчета средней квадратической погрешности определения координат характерных точек границ (Mt), с подставленными в такие формулы значениями и итоговые (вычисленные) значения Mt, м	Описание закрепления точки
	содержатся в Едином государственном реестре недвижимости		определены в результате выполнения комплексных кадастровых работ				
	X	Y	X	Y			
1	2	3	4	5	6	7	8
n10Y	—	—	419 479,77	1 333 935,05	Метод спутниковых геодезических измерений (определений)	Mt = 0,10 вычислено с использованием программного обеспечения Topcon Tools v.7.1 лицензия № SRB 09169 = 0,10	—
n1Y	—	—	419 500,30	1 333 957,66			

1	2	3	4	5	6	7	8
н7У	—	—	419 489,10	1 333 968,71	Метод спутниковых геодезических измерений (определений)	Mt =0,10 вычислено с использованием программного обеспечения Topcon Tools v.7.1 лицензия № SRB 09169 = 0,10	—
н6У	—	—	419 438,61	1 334 016,88			
н11У	—	—	419 416,10	1 333 992,35			
н10У	—	—	419 479,77	1 333 935,05			

2. Сведения о частях границ уточняемого земельного участка с кадастровым номером 13:22:0201002:60 :

Обозначение части границ		Горизонтальное проложение (S), м	Описание прохождения части границ	Сведения о согласовании местоположения границ (согласовано/спорное)
от т.	до т.			
1	2	3	4	5
н10У	н1У	30,54	по меже	согласовано
н1У	н7У	15,73	по забору	
н7У	н6У	69,78		
н6У	н11У	33,29		
н11У	н10У	85,66		

3. Сведения о характеристиках уточняемого земельного участка с кадастровым номером 13:22:0201002:60 :

№ п/п	Наименование характеристики земельного участка	Значение характеристики
1	2	3

1	2	3
1.	Адрес земельного участка	431709, Российская Федерация, Республика Мордовия, Чамзинский р-н, Киржеманы с, Полевая ул, 5/1
1.1.	Сведения о местоположении земельного участка (при отсутствии адреса) в структурированном в соответствии с федеральной информационной адресной системой виде	—
1.2.	Дополнительные сведения о местоположении земельного участка	—
2.	Площадь земельного участка \pm величина погрешности определения (вычисления) площади ($P \pm \Delta P$), м ²	$2\,740 \pm 18,00$
3.	Формула, примененная для вычисления предельной погрешности определения площади земельного участка, с подставленными значениями и итоговые (вычисленные) значения	$3,5*0,10*\sqrt{(2\,740,00)} = 18$
4.	Площадь земельного участка согласно сведениям Единого государственного реестра недвижимости (Ркад), м ²	2 500,00
5.	Оценка расхождения Р и Ркад ($P - P_{кад}$), м ²	240
6.	Предельный минимальный и максимальный размеры земельного участка ($P_{мин}$ и $P_{макс}$), м ²	$P_{мин} = P_{мин} = 500$ $P_{макс} = P_{макс} = 10\,000$
7.	Вид (виды) разрешенного использования	Для ведения личного подсобного хозяйства
7.1.	Дополнительные сведения об использовании земельного участка	—
8.	Кадастровый или иной государственный учетный номер (инвентарный) здания, сооружения, объекта незавершенного строительства, расположенного на земельном участке	—
9.	Сведения о земельных участках (землях общего пользования, территории общего пользования), посредством которых обеспечивается доступ	Земли общего пользования

1	2				3		
10.	Иные сведения				Уточняемый земельный участок расположен в территориальной зоне Ж1 (Зона жилой застройки индивидуальными жилыми домами). Согласно Правилам землепользования и застройки Алексеевского сельского поселения Чамзинского муниципального района, утвержденных Решением Совета депутатов Алексеевского сельского поселения Чамзинского муниципального района РМ № 37 от 15.05.2017 г., предельные минимальные и максимальные размеры земельных участков с разрешенным использованием «для ведения личного подсобного хозяйства» установлены в пределах от 500 кв.м до 10000 кв.м. Границы сложились по фактическому землепользованию и существуют на местности более 15 лет, что подтверждается ортофотопланом залета аэрофотосъемки масштаба 1:2000 от 1995 года. (последнее обновление 2008 год). Площадь уточняемого земельного участка изменилась на 240 кв.м.		
4. Пояснения к сведениям об уточняемом земельном участке с кадастровым номером 13:22:0201002:60 :							
1.	—						
1. Сведения о характерных точках границ уточняемого земельного участка с кадастровым номером 13:22:0201002:63 :							
Система координат МСК-13					Зона № 1		
Обозначение характерных точек границ	Координаты, м				Метод определения координат	Формулы, примененные для расчета средней квадратической погрешности определения координат характерных точек границ (Mt), с подставленными в такие формулы значениями и итоговые (вычисленные) значения Mt, м	Описание закрепления точки
	содержатся в Едином государственном реестре недвижимости		определены в результате выполнения комплексных кадастровых работ				
	X	Y	X	Y			
1	2	3	4	5	6	7	8
n12У	—	—	419 519,58	1 333 871,06	Метод спутниковых геодезических измерений (определений)	Mt =0,10 вычислено с использованием программного обеспечения Topcon Tools v.7.1 лицензия № SRB 09169 = 0,10	—
n13У	—	—	419 532,22	1 333 885,36			

1	2	3	4	5	6	7	8
н10У	—	—	419 479,77	1 333 935,05	Метод спутниковых геодезических измерений (определений)	Mt =0,10 вычислено с использованием программного обеспечения Topcon Tools v.7.1 лицензия № SRB 09169 = 0,10	—
н11У	—	—	419 416,10	1 333 992,35			
н14У	—	—	419 399,52	1 333 974,31			
н15У	—	—	419 426,44	1 333 950,25			
н16У	—	—	419 428,55	1 333 952,29			
н17У	—	—	419 465,35	1 333 919,45			
н12У	—	—	419 519,58	1 333 871,06			
Вырез 1 из 1							

1	2	3	4	5	6	7	8
н18У	—	—	419 489,62	1 333 923,94	Метод спутниковых геодезических измерений (определений)	Mt =0,10 вычислено с использованием программного обеспечения Topcon Tools v.7.1 лицензия № SRB 09169 = 0,10	—
н19У	—	—	419 489,74	1 333 924,08			
н20У	—	—	419 489,55	1 333 924,25			
н21У	—	—	419 489,43	1 333 924,10			
н18У	—	—	419 489,62	1 333 923,94			

2. Сведения о частях границ уточняемого земельного участка с кадастровым номером						13:22:0201002:63		:
Обозначение части границ		Горизонтальное проложение (S), м	Описание прохождения части границ		Сведения о согласовании местоположения границ (согласовано/спорное)			
от т.	до т.							
1	2	3	4		5			
н12У	н13У	19,09	по меже		согласовано			
н13У	н10У	72,25						
н10У	н11У	85,66	по забору					
н11У	н14У	24,50						
н14У	н15У	36,10	по стене нежилого строения					
н15У	н16У	2,93						
н16У	н17У	49,32	по забору					

1	2	3	4	5
н17У	н12У	72,68	по меже	согласовано
Вырез 1 из 1				
н18У	н19У	0,18	по опоре линии электропередач	согласовано
н19У	н20У	0,25		
н20У	н21У	0,19		
н21У	н18У	0,25		
3. Сведения о характеристиках уточняемого земельного участка с кадастровым номером 13:22:0201002:63 :				
№ п/п	Наименование характеристики земельного участка		Значение характеристики	
1	2		3	
1.	Адрес земельного участка		431709, Российская Федерация, Республика Мордовия, Чамзинский р-н, Киржеманы с, Полевая ул, 7/2	
1.1.	Сведения о местоположении земельного участка (при отсутствии адреса) в структурированном в соответствии с федеральной информационной адресной системой виде		—	
1.2.	Дополнительные сведения о местоположении земельного участка		—	
2.	Площадь земельного участка ± величина погрешности определения (вычисления) площади (Р ± ΔР), м²		3 400 ± 20,00	
3.	Формула, примененная для вычисления предельной погрешности определения площади земельного участка, с подставленными значениями и итоговые (вычисленные) значения		3,5*0,10*√(3 400,00) = 20	
4.	Площадь земельного участка согласно сведениям Единого государственного реестра недвижимости (Ркад), м²		3 400,00	
5.	Оценка расхождения Р и Ркад (Р - Ркад), м²		0	
6.	Предельный минимальный и максимальный размеры земельного участка (Рмин и Рмакс), м²		Рмин = Рмин = 500 Рмакс = Рмакс = 10 000	
7.	Вид (виды) разрешенного использования		Для ведения личного подсобного хозяйства	
7.1.	Дополнительные сведения об использовании земельного участка		—	
8.	Кадастровый или иной государственный учетный номер (инвентарный) здания, сооружения, объекта незавершенного строительства, расположенного на земельном участке		—	

1	2	3
9.	Сведения о земельных участках (землях общего пользования, территории общего пользования), посредством которых обеспечивается доступ	Земли общего пользования
10.	Иные сведения	Уточняемый земельный участок расположен в территориальной зоне Ж1 (Зона жилой застройки индивидуальными жилыми домами). Согласно Правилам землепользования и застройки Алексеевского сельского поселения Чамзинского муниципального района, утвержденных Решением Совета депутатов Алексеевского сельского поселения Чамзинского муниципального района РМ № 37 от 15.05.2017 г., предельные минимальные и максимальные размеры земельных участков с разрешенным использованием «для ведения личного подсобного хозяйства» установлены в пределах от 500 кв.м до 10000 кв.м. Границы сложились по фактическому землепользованию и существуют на местности более 15 лет, что подтверждается ортофотопланом залета аэрофотосъемки масштаба 1:2000 от 1995 года. (последнее обновление 2008 год). Площадь уточняемого земельного участка не изменилась.

4. Пояснения к сведениям об уточняемом земельном участке с кадастровым номером 13:22:0201002:63 :

1.	—
----	---

1. Сведения о характерных точках границ уточняемого земельного участка с кадастровым номером 13:22:0201002:64 :
Система координат МСК-13 Зона № 1

Обоз- начение харак- терных точек границ	Координаты, м				Метод определения координат	Формулы, примененные для расчета средней квадратической погрешности определения координат характерных точек границ (Mt), с подставленными в такие формулы значениями и итоговые (вычисленные) значения Mt, м	Описание закрепления точки
	содержатся в Едином государственном реестре недвижимости		определены в результате выполнения комплексных кадастровых работ				
	X	Y	X	Y			
1	2	3	4	5	6	7	8
н22У	—	—	419 507,03	1 333 830,91	Метод спутниковых геодезических измерений (определений)	Mt =0,10 вычислено с использованием программного обеспечения Topcon Tools v.7.1 лицензия № SRB 09169 = 0,10	—

1	2	3	4	5	6	7	8
н23У	—	—	419 521,09	1 333 845,38	Метод спутниковых геодезических измерений (определений)	Mt =0,10 вычислено с использованием программного обеспечения Topcon Tools v.7.1 лицензия № SRB 09169 = 0,10	—
н24У	—	—	419 452,58	1 333 906,07			
н25У	—	—	419 423,21	1 333 930,39			
н26У	—	—	419 407,31	1 333 942,36			
н27У	—	—	419 385,28	1 333 957,90			
н28У	—	—	419 383,79	1 333 958,87			
н29У	—	—	419 373,79	1 333 939,76			

1	2	3	4	5	6	7	8
н30У	—	—	419 388,22	1 333 931,80	Метод спутниковых геодезических измерений (определений)	Mt =0,10 вычислено с использованием программного обеспечения Topcon Tools v.7.1 лицензия № SRB 09169 = 0,10	—
н31У	—	—	419 409,23	1 333 919,56			
н32У	—	—	419 408,37	1 333 917,85			
н33У	—	—	419 421,12	1 333 908,48			
н34У	—	—	419 465,10	1 333 868,78			
н22У	—	—	419 507,03	1 333 830,91			

2. Сведения о частях границ уточняемого земельного участка с кадастровым номером					13:22:0201002:64	:
Обозначение части границ		Горизонтальное проложение (S), м	Описание прохождения части границ	Сведения о согласовании местоположения границ (согласовано/спорное)		
от т.	до т.					
1	2	3	4	5		
н22У	н23У	20,18	по меже	согласовано		
н23У	н24У	91,53	по забору			

1	2	3	4	5
н24У	н25У	38,13	по забору	согласовано
н25У	н26У	19,90		
н26У	н27У	26,96	по стене нежилого строения	
н27У	н28У	1,78	по забору	
н28У	н29У	21,57		
н29У	н30У	16,48	по забору и по стене нежилого строения	
н30У	н31У	24,32		
н31У	н32У	1,91	по стене нежилого строения	
н32У	н33У	15,82	по забору	
н33У	н34У	59,25		
н34У	н22У	56,50	по меже	

3. Сведения о характеристиках уточняемого земельного участка с кадастровым номером 13:22:0201002:64 :

№ п/п	Наименование характеристики земельного участка	Значение характеристики
1	2	3
1.	Адрес земельного участка	431709, Российская Федерация, Республика Мордовия, Чамзинский р-н, Киржеманы с, Полевая ул, 9/1
1.1.	Сведения о местоположении земельного участка (при отсутствии адреса) в структурированном в соответствии с федеральной информационной адресной системой виде	—
1.2.	Дополнительные сведения о местоположении земельного участка	—
2.	Площадь земельного участка ± величина погрешности определения (вычисления) площади ($P \pm \Delta P$), м²	$3\,400 \pm 20,00$
3.	Формула, примененная для вычисления предельной погрешности определения площади земельного участка, с подставленными значениями и итоговые (вычисленные) значения	$3,5*0,10*\sqrt{(3\,400,00)} = 20$
4.	Площадь земельного участка согласно сведениям Единого государственного реестра недвижимости (Ркад), м²	3 400,00
5.	Оценка расхождения Р и Ркад ($P - P_{кад}$), м²	0
6.	Предельный минимальный и максимальный размеры земельного участка (Рмин и Рмакс), м²	Рмин = Рмин = 500 Рмакс = Рмакс = 10 000
7.	Вид (виды) разрешенного использования	Для ведения личного подсобного хозяйства
7.1.	Дополнительные сведения об использовании земельного участка	—

1	2	3
8.	Кадастровый или иной государственный учетный номер (инвентарный) здания, сооружения, объекта незавершенного строительства, расположенного на земельном участке	—
9.	Сведения о земельных участках (землях общего пользования, территории общего пользования), посредством которых обеспечивается доступ	Земли общего пользования
10.	Иные сведения	Уточняемый земельный участок расположен в территориальной зоне Ж1 (Зона жилой застройки индивидуальными жилыми домами). Согласно Правилам землепользования и застройки Алексеевского сельского поселения Чамзинского муниципального района, утвержденных Решением Совета депутатов Алексеевского сельского поселения Чамзинского муниципального района РМ № 37 от 15.05.2017 г., предельные минимальные и максимальные размеры земельных участков с разрешенным использованием «для ведения личного подсобного хозяйства» установлены в пределах от 500 кв.м до 10000 кв.м. Границы сложились по фактическому землепользованию и существуют на местности более 15 лет, что подтверждается ортофотопланом залета аэрофотосъемки масштаба 1:2000 от 1995 года. (последнее обновление 2008 год). Площадь уточняемого земельного участка не изменилась.

4. Пояснения к сведениям об уточняемом земельном участке с кадастровым номером 13:22:0201002:64 :

1.	—
----	---

1. Сведения о характерных точках границ уточняемого земельного участка с кадастровым номером 13:22:0201002:1 :

Система координат МСК-13					Зона № 1		
Обоз- начение харак- терных точек границ	Координаты, м				Метод определения координат	Формулы, примененные для расчета средней квадратической погрешности определения координат характерных точек границ (Mt), с подставленными в такие формулы значениями и итоговые (вычисленные) значения Mt, м	Описание закрепления точки
	содержатся в Едином государственном реестре недвижимости		определены в результате выполнения комплексных кадастровых работ				
	X	Y	X	Y			
1	2	3	4	5	6	7	8
н48У	—	—	419 420,85	1 333 772,03	Метод спутниковых геодезических измерений (определений)	Mt =0,10 вычислено с использованием программного обеспечения Topcon Tools v.7.1 лицензия № SRB 09169 = 0,10	—

1	2	3	4	5	6	7	8
47	—	—	419 440,43	1 333 797,02	Метод спутниковых геодезических измерений (определений)	Mt =0,10 вычислено с использованием программного обеспечения Topcon Tools v.7.1 лицензия № SRB 09169 = 0,10	—
46	—	—	419 383,63	1 333 846,83			
44	—	—	419 370,65	1 333 854,11			
43	—	—	419 339,62	1 333 873,15			
н49У	—	—	419 326,76	1 333 847,18			
н50У	—	—	419 340,85	1 333 839,85			
н51У	—	—	419 358,96	1 333 831,08			

1	2	3	4	5	6	7	8
н48У	—	—	419 420,85	1 333 772,03	Метод спутниковых геодезических измерений (определений)	Mt =0,10 вычислено с использованием программного обеспечения Topcon Tools v.7.1 лицензия № SRB 09169 = 0,10	—

Вырез 1 из 1

н52У	—	—	419 404,31	1 333 824,72	Метод спутниковых геодезических измерений (определений)	Mt =0,10 вычислено с использованием программного обеспечения Topcon Tools v.7.1 лицензия № SRB 09169 = 0,10	—
н53У	—	—	419 404,44	1 333 824,86			
н54У	—	—	419 404,25	1 333 825,03			
н55У	—	—	419 404,12	1 333 824,88			
н52У	—	—	419 404,31	1 333 824,72			

2. Сведения о частях границ уточняемого земельного участка с кадастровым номером 13:22:0201002:1 :

Обозначение части границ		Горизонтальное проложение (S), м	Описание прохождения части границ	Сведения о согласовании местоположения границ (согласовано/спорное)
от т.	до т.			
1	2	3	4	5
н48У	47	31,75	по меже	согласовано

1	2	3	4	5
47	46	75,55	по забору	согласовано
46	44	14,88		
44	43	36,41		
43	н49У	28,98		
н49У	н50У	15,88		
н50У	н51У	20,12		
н51У	н48У	85,54	по меже	

Вырез 1 из 1

н52У	н53У	0,19	по опоре линии электропередач	согласовано
н53У	н54У	0,25		
н54У	н55У	0,20		
н55У	н52У	0,25		

3. Сведения о характеристиках уточняемого земельного участка с кадастровым номером 13:22:0201002:1 :

№ п/п	Наименование характеристики земельного участка	Значение характеристики
1	2	3
1.	Адрес земельного участка	431709, Российская Федерация, Республика Мордовия, Чамзинский р-н, Киржеманы с, Полевая ул, д 15
1.1.	Сведения о местоположении земельного участка (при отсутствии адреса) в структурированном в соответствии с федеральной информационной адресной системой виде	—
1.2.	Дополнительные сведения о местоположении земельного участка	—
2.	Площадь земельного участка ± величина погрешности определения (вычисления) площади ($P \pm \Delta P$), м²	3 600 ± 21,00
3.	Формула, примененная для вычисления предельной погрешности определения площади земельного участка, с подставленными значениями и итоговые (вычисленные) значения	$3,5 * 0,10 * \sqrt{(3\ 600,00)} = 21$
4.	Площадь земельного участка согласно сведениям Единого государственного реестра недвижимости (Ркад), м²	3 600,00
5.	Оценка расхождения Р и Ркад ($P - P_{кад}$), м²	0
6.	Предельный минимальный и максимальный размеры земельного участка (Рмин и Рмакс), м²	Рмин = Рмин = 500 Рмакс = Рмакс = 10 000
7.	Вид (виды) разрешенного использования	Для ведения личного подсобного хозяйства

1	2	3
7.1.	Дополнительные сведения об использовании земельного участка	—
8.	Кадастровый или иной государственный учетный номер (инвентарный) здания, сооружения, объекта незавершенного строительства, расположенного на земельном участке	—
9.	Сведения о земельных участках (землях общего пользования, территории общего пользования), посредством которых обеспечивается доступ	Земли общего пользования
10.	Иные сведения	Уточняемый земельный участок расположен в территориальной зоне Ж1 (Зона жилой застройки индивидуальными жилыми домами). Согласно Правилам землепользования и застройки Алексеевского сельского поселения Чамзинского муниципального района, утвержденных Решением Совета депутатов Алексеевского сельского поселения Чамзинского муниципального района РМ № 37 от 15.05.2017 г., предельные минимальные и максимальные размеры земельных участков с разрешенным использованием «для ведения личного подсобного хозяйства» установлены в пределах от 500 кв.м до 10000 кв.м. Границы сложились по фактическому землепользованию и существуют на местности более 15 лет, что подтверждается ортофотопланом залета аэрофотосъемки масштаба 1:2000 от 1995 года. (последнее обновление 2008 год). Площадь уточняемого земельного участка не изменилась.

4. Пояснения к сведениям об уточняемом земельном участке с кадастровым номером 13:22:0201002:1 :

1.	—
----	---

1. Сведения о характерных точках границ уточняемого земельного участка с кадастровым номером 13:22:0201002:68 :
Система координат МСК-13 Зона № 1

Обоз- начение харак- терных точек границ	Координаты, м				Метод определения координат	Формулы, примененные для расчета средней квадратической погрешности определения координат характерных точек границ (Mt), с подставленными в такие формулы значениями и итоговые (вычисленные) значения Mt, м	Описание закрепления точки
	содержатся в Едином государственном реестре недвижимости		определены в результате выполнения комплексных кадастровых работ				
	X	Y	X	Y			
1	2	3	4	5	6	7	8

1	2	3	4	5	6	7	8
н56У	—	—	419 400,61	1 333 735,51	Метод спутниковых геодезических измерений (определений)	Mt =0,10 вычислено с использованием программного обеспечения Topcon Tools v.7.1 лицензия № SRB 09169 = 0,10	—
н57У	—	—	419 427,79	1 333 765,47			
н48У	—	—	419 420,85	1 333 772,03			
н51У	—	—	419 358,96	1 333 831,08			
н50У	—	—	419 340,85	1 333 839,85			
н49У	—	—	419 326,76	1 333 847,18			
н58У	—	—	419 310,56	1 333 816,41			

1	2	3	4	5	6	7	8
н59У	—	—	419 338,98	1 333 793,39	Метод спутниковых геодезических измерений (определений)	Mt =0,10 вычислено с использованием программного обеспечения Topcon Tools v.7.1 лицензия № SRB 09169 = 0,10	—
н60У	—	—	419 351,13	1 333 783,50			
н56У	—	—	419 400,61	1 333 735,51			

2. Сведения о частях границ уточняемого земельного участка с кадастровым номером 13:22:0201002:68 :

Обозначение части границ		Горизонтальное проложение (S), м	Описание прохождения части границ	Сведения о согласовании местоположения границ (согласовано/спорное)
от т.	до т.			
1	2	3	4	5
н56У	н57У	40,45	по меже	согласовано
н57У	н48У	9,55		
н48У	н51У	85,54		
н51У	н50У	20,12	по забору	
н50У	н49У	15,88		
н49У	н58У	34,77		
н58У	н59У	36,57		
н59У	н60У	15,67		
н60У	н56У	68,93	по меже	

3. Сведения о характеристиках уточняемого земельного участка с кадастровым номером 13:22:0201002:68 :

№ п/п	Наименование характеристики земельного участка	Значение характеристики
1	2	3

1	2	3
1.	Адрес земельного участка	431709, Российская Федерация, Республика Мордовия, Чамзинский р-н, Киржеманы с, Полевая ул, д 17
1.1.	Сведения о местоположении земельного участка (при отсутствии адреса) в структурированном в соответствии с федеральной информационной адресной системой виде	—
1.2.	Дополнительные сведения о местоположении земельного участка	—
2.	Площадь земельного участка \pm величина погрешности определения (вычисления) площади ($P \pm \Delta P$), м ²	$5\,000 \pm 25,00$
3.	Формула, примененная для вычисления предельной погрешности определения площади земельного участка, с подставленными значениями и итоговые (вычисленные) значения	$3,5*0,10*\sqrt{(5\,000,00)} = 25$
4.	Площадь земельного участка согласно сведениям Единого государственного реестра недвижимости (Ркад), м ²	5 000,00
5.	Оценка расхождения Р и Ркад ($P - P_{кад}$), м ²	0
6.	Предельный минимальный и максимальный размеры земельного участка ($P_{мин}$ и $P_{макс}$), м ²	$P_{мин} = P_{мин} = 500$ $P_{макс} = P_{макс} = 10\,000$
7.	Вид (виды) разрешенного использования	Для ведения личного подсобного хозяйства
7.1.	Дополнительные сведения об использовании земельного участка	—
8.	Кадастровый или иной государственный учетный номер (инвентарный) здания, сооружения, объекта незавершенного строительства, расположенного на земельном участке	—
9.	Сведения о земельных участках (землях общего пользования, территории общего пользования), посредством которых обеспечивается доступ	Земли общего пользования

1	2				3			
10.	Иные сведения				Уточняемый земельный участок расположен в территориальной зоне Ж1 (Зона жилой застройки индивидуальными жилыми домами). Согласно Правилам землепользования и застройки Алексеевского сельского поселения Чамзинского муниципального района, утвержденных Решением Совета депутатов Алексеевского сельского поселения Чамзинского муниципального района РМ № 37 от 15.05.2017 г., предельные минимальные и максимальные размеры земельных участков с разрешенным использованием «для ведения личного подсобного хозяйства» установлены в пределах от 500 кв.м до 10000 кв.м. Границы сложились по фактическому землепользованию и существуют на местности более 15 лет, что подтверждается ортофотопланом залета аэрофотосъемки масштаба 1:2000 от 1995 года. (последнее обновление 2008 год). Площадь уточняемого земельного участка не изменилась.			
4. Пояснения к сведениям об уточняемом земельном участке с кадастровым номером 13:22:0201002:68 :								
1.	—							
1. Сведения о характерных точках границ уточняемого земельного участка с кадастровым номером 13:22:0201002:78 :								
Система координат МСК-13 Зона № 1								
Обозначение характерных точек границ	Координаты, м				Метод определения координат	Формулы, примененные для расчета средней квадратической погрешности определения координат характерных точек границ (Mt), с подставленными в такие формулы значениями и итоговые (вычисленные) значения Mt, м	Описание закрепления точки	
	содержатся в Едином государственном реестре недвижимости		определены в результате выполнения комплексных кадастровых работ					
	X	Y	X	Y				
1	2	3	4	5	6	7	8	
76	—	—	419 442,64	1 334 122,18	Метод спутниковых геодезических измерений (определений)	Mt =0,10 вычислено с использованием программного обеспечения Topcon Tools v.7.1 лицензия № SRB 09169 = 0,10	—	
н77У	—	—	419 446,36	1 334 131,72				

1	2	3	4	5	6	7	8
н78У	—	—	419 449,00	1 334 137,30	Метод спутниковых геодезических измерений (определений)	Mt =0,10 вычислено с использованием программного обеспечения Topcon Tools v.7.1 лицензия № SRB 09169 = 0,10	—
н79У	—	—	419 451,65	1 334 146,01			
н80У	—	—	419 448,89	1 334 152,75			
н81У	—	—	419 443,52	1 334 157,28			
н82У	—	—	419 414,90	1 334 179,28			
н83У	—	—	419 393,94	1 334 198,01			
н84У	—	—	419 384,62	1 334 192,54			

1	2	3	4	5	6	7	8
85	—	—	419 376,83	1 334 185,45	Метод спутниковых геодезических измерений (определений)	Mt =0,10 вычислено с использованием программного обеспечения Topcon Tools v.7.1 лицензия № SRB 09169 = 0,10	—
86	—	—	419 398,14	1 334 166,14			
76	—	—	419 442,64	1 334 122,18			

2. Сведения о частях границ уточняемого земельного участка с кадастровым номером 13:22:0201002:78 :

Обозначение части границ		Горизонтальное проложение (S), м	Описание прохождения части границ	Сведения о согласовании местоположения границ (согласовано/спорное)
от т.	до т.			
1	2	3	4	5
76	н77У	10,24	по забору	согласовано
н77У	н78У	6,17		
н78У	н79У	9,10		
н79У	н80У	7,28		
н80У	н81У	7,03		
н81У	н82У	36,10		
н82У	н83У	28,11	по меже	
н83У	н84У	10,81		
н84У	85	10,53		
85	86	28,76		
86	76	62,55		

3. Сведения о характеристиках уточняемого земельного участка с кадастровым номером 13:22:0201002:78 :

№ п/п	Наименование характеристики земельного участка	Значение характеристики
1	2	3

1	2	3
1.	Адрес земельного участка	431709, Российская Федерация, Республика Мордовия, Чамзинский р-н, Киржеманы с, Ленина ул, д 1
1.1.	Сведения о местоположении земельного участка (при отсутствии адреса) в структурированном в соответствии с федеральной информационной адресной системой виде	—
1.2.	Дополнительные сведения о местоположении земельного участка	—
2.	Площадь земельного участка \pm величина погрешности определения (вычисления) площади ($P \pm \Delta P$), м ²	1 943 \pm 15,00
3.	Формула, примененная для вычисления предельной погрешности определения площади земельного участка, с подставленными значениями и итоговые (вычисленные) значения	$3,5 \cdot 0,10 \cdot \sqrt{(1\,943,00)} = 15$
4.	Площадь земельного участка согласно сведениям Единого государственного реестра недвижимости (Ркад), м ²	1 700,00
5.	Оценка расхождения Р и Ркад ($P - P_{\text{кад}}$), м ²	243
6.	Предельный минимальный и максимальный размеры земельного участка ($P_{\text{мин}}$ и $P_{\text{макс}}$), м ²	$P_{\text{мин}} = P_{\text{мин}} = 500$ $P_{\text{макс}} = P_{\text{макс}} = 10\,000$
7.	Вид (виды) разрешенного использования	Для ведения личного подсобного хозяйства
7.1.	Дополнительные сведения об использовании земельного участка	—
8.	Кадастровый или иной государственный учетный номер (инвентарный) здания, сооружения, объекта незавершенного строительства, расположенного на земельном участке	13:22:0201002:1353
9.	Сведения о земельных участках (землях общего пользования, территории общего пользования), посредством которых обеспечивается доступ	Земли общего пользования

1	2				3		
10.	Иные сведения				Уточняемый земельный участок расположен в территориальной зоне Ж1 (Зона жилой застройки индивидуальными жилыми домами). Согласно Правилам землепользования и застройки Алексеевского сельского поселения Чамзинского муниципального района, утвержденных Решением Совета депутатов Алексеевского сельского поселения Чамзинского муниципального района РМ № 37 от 15.05.2017 г., предельные минимальные и максимальные размеры земельных участков с разрешенным использованием «для ведения личного подсобного хозяйства» установлены в пределах от 500 кв.м до 10000 кв.м. Границы сложились по фактическому землепользованию и существуют на местности более 15 лет, что подтверждается ортофотопланом залета аэрофотосъемки масштаба 1:2000 от 1995 года. (последнее обновление 2008 год). Площадь уточняемого земельного участка изменилась на 243 кв.м.		
4. Пояснения к сведениям об уточняемом земельном участке с кадастровым номером 13:22:0201002:78 :							
1.	—						
1. Сведения о характерных точках границ уточняемого земельного участка с кадастровым номером 13:22:0201002:79 :							
Система координат МСК-13					Зона № 1		
Обоз- начение харак- терных точек границ	Координаты, м				Метод определения координат	Формулы, примененные для расчета средней квадратической погрешности определения координат характерных точек границ (Mt), с подставленными в такие формулы значениями и итоговые (вычисленные) значения Mt, м	Описание закрепления точки
	содержатся в Едином государственном реестре недвижимости		определены в результате выполнения комплексных кадастровых работ				
	X	Y	X	Y			
1	2	3	4	5	6	7	8
92	—	—	419 426,80	1 334 092,39	Метод спутниковых геодезических измерений (определений)	Mt =0,10 вычислено с использованием программного обеспечения Topcon Tools v.7.1 лицензия № SRB 09169 = 0,10	—
89	—	—	419 355,18	1 334 165,78			

1	2	3	4	5	6	7	8
н101У	—	—	419 351,15	1 334 163,22	Метод спутниковых геодезических измерений (определений)	Mt =0,10 вычислено с использованием программного обеспечения Topcon Tools v.7.1 лицензия № SRB 09169 = 0,10	—
н102У	—	—	419 332,90	1 334 143,64			
н103У	—	—	419 334,45	1 334 142,53			
н104У	—	—	419 360,41	1 334 123,89			
н105У	—	—	419 389,14	1 334 096,54			
н106У	—	—	419 400,67	1 334 085,05			
н107У	—	—	419 409,41	1 334 076,34			

1	2	3	4	5	6	7	8
92	—	—	419 426,80	1 334 092,39	Метод спутниковых геодезических измерений (определений)	Mt =0,10 вычислено с использованием программного обеспечения Topcon Tools v.7.1 лицензия № SRB 09169 = 0,10	—

2. Сведения о частях границ уточняемого земельного участка с кадастровым номером 13:22:0201002:79 :

Обозначение части границ		Горизонтальное проложение (S), м	Описание прохождения части границ	Сведения о согласовании местоположения границ (согласовано/спорное)
от т.	до т.			
1	2	3	4	5
92	89	102,55	по забору	согласовано
89	н101У	4,77		
н101У	н102У	26,77		
н102У	н103У	1,91		
н103У	н104У	31,96		
н104У	н105У	39,67		
н105У	н106У	16,28		
н106У	н107У	12,34		
н107У	92	23,66		

3. Сведения о характеристиках уточняемого земельного участка с кадастровым номером 13:22:0201002:79 :

№ п/п	Наименование характеристики земельного участка	Значение характеристики
1	2	3
1.	Адрес земельного участка	431709, Российская Федерация, Республика Мордовия, Чамзинский р-н, Киржеманы с, Ленина ул, д 5, а
1.1.	Сведения о местоположении земельного участка (при отсутствии адреса) в структурированном в соответствии с федеральной информационной адресной системой виде	—
1.2.	Дополнительные сведения о местоположении земельного участка	—
2.	Площадь земельного участка ± величина погрешности определения (вычисления) площади ($P \pm \Delta P$), м²	$2\,642 \pm 18,00$
3.	Формула, примененная для вычисления предельной погрешности определения площади земельного участка, с подставленными значениями и итоговые (вычисленные) значения	$3,5 \cdot 0,10 \cdot \sqrt{(2\,642,00)} = 18$

1	2	3
4.	Площадь земельного участка согласно сведениям Единого государственного реестра недвижимости (Ркад), м²	2 700,00
5.	Оценка расхождения Р и Ркад (Р - Ркад), м²	58
6.	Предельный минимальный и максимальный размеры земельного участка (Рмин и Рмакс), м²	Рмин = Рмин = 500 Рмакс = Рмакс = 10 000
7.	Вид (виды) разрешенного использования	Для ведения личного подсобного хозяйства
7.1.	Дополнительные сведения об использовании земельного участка	—
8.	Кадастровый или иной государственный учетный номер (инвентарный) здания, сооружения, объекта незавершенного строительства, расположенного на земельном участке	13:22:0201002:1402
9.	Сведения о земельных участках (землях общего пользования, территории общего пользования), посредством которых обеспечивается доступ	Земли общего пользования
10.	Иные сведения	Уточняемый земельный участок расположен в территориальной зоне Ж1 (Зона жилой застройки индивидуальными жилыми домами). Согласно Правилам землепользования и застройки Алексеевского сельского поселения Чамзинского муниципального района, утвержденных Решением Совета депутатов Алексеевского сельского поселения Чамзинского муниципального района РМ № 37 от 15.05.2017 г., предельные минимальные и максимальные размеры земельных участков с разрешенным использованием «для ведения личного подсобного хозяйства» установлены в пределах от 500 кв.м до 10000 кв.м. Границы сложились по фактическому землепользованию и существуют на местности более 15 лет, что подтверждается ортофотопланом залета аэрофотосъемки масштаба 1:2000 от 1995 года. (последнее обновление 2008 год). Площадь уточняемого земельного участка изменилась на 58 кв.м.
4. Пояснения к сведениям об уточняемом земельном участке с кадастровым номером 13:22:0201002:79 :		
1.	—	

1. Сведения о характерных точках границ уточняемого земельного участка с кадастровым номером					13:22:0201002:80		
Система координат					МСК-13		
					Зона № 1		
Обоз- начение харак- терных точек границ	Координаты, м				Метод определения координат	Формулы, примененные для расчета средней квадратической погрешности определения координат характерных точек границ (Mt), с подставленными в такие формулы значениями и итоговые (вычисленные) значения Mt, м	Описание закрепления точки
	содержатся в Едином государственном реестре недвижимости		определены в результате выполнения комплексных кадастровых работ				
	X	Y	X	Y			
1	2	3	4	5	6	7	8
н106У	—	—	419 400,67	1 334 085,05	Метод спутниковых геодезических измерений (определений)	Mt =0,10 вычислено с использованием программного обеспечения Topcon Tools v.7.1 лицензия № SRB 09169 = 0,10	—
н105У	—	—	419 389,14	1 334 096,54			
н104У	—	—	419 360,41	1 334 123,89			
н103У	—	—	419 334,45	1 334 142,53			
н102У	—	—	419 332,90	1 334 143,64			

1	2	3	4	5	6	7	8
н108У	—	—	419 326,17	1 334 139,54	Метод спутниковых геодезических измерений (определений)	Mt =0,10 вычислено с использованием программного обеспечения Topcon Tools v.7.1 лицензия № SRB 09169 = 0,10	—
н109У	—	—	419 315,15	1 334 127,91			
н110У	—	—	419 343,15	1 334 101,75			
н111У	—	—	419 365,93	1 334 078,07			
н112У	—	—	419 379,64	1 334 064,89			
н106У	—	—	419 400,67	1 334 085,05			

2. Сведения о частях границ уточняемого земельного участка с кадастровым номером 13:22:0201002:80 :

Обозначение части границ		Горизонтальное проложение (S), м	Описание прохождения части границ	Сведения о согласовании местоположения границ (согласовано/спорное)
от т.	до т.			
1	2	3	4	5
н106У	н105У	16,28	по забору	согласовано
н105У	н104У	39,67		

1	2	3	4	5
н104У	н103У	31,96	по забору	согласовано
н103У	н102У	1,91		
н102У	н108У	7,88		
н108У	н109У	16,02		
н109У	н110У	38,32	по меже	
н110У	н111У	32,86		
н111У	н112У	19,02		
н112У	н106У	29,13		

3. Сведения о характеристиках уточняемого земельного участка с кадастровым номером 13:22:0201002:80 :

№ п/п	Наименование характеристики земельного участка	Значение характеристики
1	2	3
1.	Адрес земельного участка	431709, Российская Федерация, Республика Мордовия, Чамзинский р-н, Киржеманы с, Ленина ул, д 5
1.1.	Сведения о местоположении земельного участка (при отсутствии адреса) в структурированном в соответствии с федеральной информационной адресной системой виде	—
1.2.	Дополнительные сведения о местоположении земельного участка	—
2.	Площадь земельного участка ± величина погрешности определения (вычисления) площади ($P \pm \Delta P$), м²	2 500 ± 18,00
3.	Формула, примененная для вычисления предельной погрешности определения площади земельного участка, с подставленными значениями и итоговые (вычисленные) значения	$3,5 * 0,10 * \sqrt{(2\ 500,00)} = 18$
4.	Площадь земельного участка согласно сведениям Единого государственного реестра недвижимости (Ркад), м²	2 500,00
5.	Оценка расхождения Р и Ркад ($P - P_{кад}$), м²	0
6.	Предельный минимальный и максимальный размеры земельного участка (Рмин и Рмакс), м²	Рмин = Рмин = 500 Рмакс = Рмакс = 10 000
7.	Вид (виды) разрешенного использования	Для ведения личного подсобного хозяйства
7.1.	Дополнительные сведения об использовании земельного участка	—
8.	Кадастровый или иной государственный учетный номер (инвентарный) здания, сооружения, объекта незавершенного строительства, расположенного на земельном участке	13:22:0201002:1152

1	2	3
9.	Сведения о земельных участках (землях общего пользования, территории общего пользования), посредством которых обеспечивается доступ	Земли общего пользования
10.	Иные сведения	Уточняемый земельный участок расположен в территориальной зоне Ж1 (Зона жилой застройки индивидуальными жилыми домами). Согласно Правилам землепользования и застройки Алексеевского сельского поселения Чамзинского муниципального района, утвержденных Решением Совета депутатов Алексеевского сельского поселения Чамзинского муниципального района РМ № 37 от 15.05.2017 г., предельные минимальные и максимальные размеры земельных участков с разрешенным использованием «для ведения личного подсобного хозяйства» установлены в пределах от 500 кв.м до 10000 кв.м. Границы сложились по фактическому землепользованию и существуют на местности более 15 лет, что подтверждается ортофотопланом залета аэрофотосъемки масштаба 1:2000 от 1995 года. (последнее обновление 2008 год). Площадь уточняемого земельного участка не изменилась.

4. Пояснения к сведениям об уточняемом земельном участке с кадастровым номером 13:22:0201002:80 :

1.	—
----	---

1. Сведения о характерных точках границ уточняемого земельного участка с кадастровым номером 13:22:0201002:81 :
Система координат МСК-13 Зона № 1

Обоз- начение харак- терных точек границ	Координаты, м				Метод определения координат	Формулы, примененные для расчета средней квадратической погрешности определения координат характерных точек границ (Mt), с подставленными в такие формулы значениями и итоговые (вычисленные) значения Mt, м	Описание закрепления точки
	содержатся в Едином государственном реестре недвижимости		определены в результате выполнения комплексных кадастровых работ				
	X	Y	X	Y			
1	2	3	4	5	6	7	8
n113У	—	—	419 363,88	1 334 037,00	Метод спутниковых геодезических измерений (определений)	Mt =0,10 вычислено с использованием программного обеспечения Topcon Tools v.7.1 лицензия № SRB 09169 = 0,10	—

1	2	3	4	5	6	7	8
н114У	—	—	419 385,21	1 334 059,83	Метод спутниковых геодезических измерений (определений)	Mt =0,10 вычислено с использованием программного обеспечения Topcon Tools v.7.1 лицензия № SRB 09169 = 0,10	—
н112У	—	—	419 379,64	1 334 064,89			
н111У	—	—	419 365,93	1 334 078,07			
н110У	—	—	419 343,15	1 334 101,75			
н109У	—	—	419 315,15	1 334 127,91			
н115У	—	—	419 312,71	1 334 130,07			
н116У	—	—	419 295,19	1 334 109,88			

1	2	3	4	5	6	7	8
н117У	—	—	419 326,94	1 334 075,63	Метод спутниковых геодезических измерений (определений)	Mt =0,10 вычислено с использованием программного обеспечения Topcon Tools v.7.1 лицензия № SRB 09169 = 0,10	—
н118У	—	—	419 339,88	1 334 059,38			
н113У	—	—	419 363,88	1 334 037,00			

2. Сведения о частях границ уточняемого земельного участка с кадастровым номером
13:22:0201002:81
:

Обозначение части границ		Горизонтальное проложение (S), м	Описание прохождения части границ	Сведения о согласовании местоположения границ (согласовано/спорное)
от т.	до т.			
1	2	3	4	5
н113У	н114У	31,24	по меже	согласовано
н114У	н112У	7,53		
н112У	н111У	19,02		
н111У	н110У	32,86		
н110У	н109У	38,32		
н109У	н115У	3,26	по стене нежилого строения	
н115У	н116У	26,73	по забору	
н116У	н117У	46,70		
н117У	н118У	20,77		
н118У	н113У	32,82	по меже	

3. Сведения о характеристиках уточняемого земельного участка с кадастровым номером
13:22:0201002:81
:

№ п/п	Наименование характеристики земельного участка	Значение характеристики
1	2	3

1	2	3
1.	Адрес земельного участка	431709, Российская Федерация, Республика Мордовия, Чамзинский р-н, Киржеманы с, Ленина ул, д 7
1.1.	Сведения о местоположении земельного участка (при отсутствии адреса) в структурированном в соответствии с федеральной информационной адресной системой виде	—
1.2.	Дополнительные сведения о местоположении земельного участка	—
2.	Площадь земельного участка \pm величина погрешности определения (вычисления) площади ($P \pm \Delta P$), м ²	$3\,000 \pm 18,00$
3.	Формула, примененная для вычисления предельной погрешности определения площади земельного участка, с подставленными значениями и итоговые (вычисленные) значения	$3,5*0,10*\sqrt{(3\,000,00)} = 19$
4.	Площадь земельного участка согласно сведениям Единого государственного реестра недвижимости (Ркад), м ²	3 000,00
5.	Оценка расхождения Р и Ркад ($P - P_{кад}$), м ²	0
6.	Предельный минимальный и максимальный размеры земельного участка ($P_{мин}$ и $P_{макс}$), м ²	$P_{мин} = P_{мин} = 500$ $P_{макс} = P_{макс} = 10\,000$
7.	Вид (виды) разрешенного использования	Для ведения личного подсобного хозяйства
7.1.	Дополнительные сведения об использовании земельного участка	—
8.	Кадастровый или иной государственный учетный номер (инвентарный) здания, сооружения, объекта незавершенного строительства, расположенного на земельном участке	13:22:0201002:1137
9.	Сведения о земельных участках (землях общего пользования, территории общего пользования), посредством которых обеспечивается доступ	Земли общего пользования

1	2				3		
10.	Иные сведения				Уточняемый земельный участок расположен в территориальной зоне Ж1 (Зона жилой застройки индивидуальными жилыми домами). Согласно Правилам землепользования и застройки Алексеевского сельского поселения Чамзинского муниципального района, утвержденных Решением Совета депутатов Алексеевского сельского поселения Чамзинского муниципального района РМ № 37 от 15.05.2017 г., предельные минимальные и максимальные размеры земельных участков с разрешенным использованием «для ведения личного подсобного хозяйства» установлены в пределах от 500 кв.м до 10000 кв.м. Границы сложились по фактическому землепользованию и существуют на местности более 15 лет, что подтверждается ортофотопланом залета аэрофотосъемки масштаба 1:2000 от 1995 года. (последнее обновление 2008 год). Площадь уточняемого земельного участка не изменилась.		
4. Пояснения к сведениям об уточняемом земельном участке с кадастровым номером 13:22:0201002:81 :							
1.	—						
1. Сведения о характерных точках границ уточняемого земельного участка с кадастровым номером 13:22:0201002:86 :							
Система координат МСК-13					Зона № 1		
Обозначение характерных точек границ	Координаты, м				Метод определения координат	Формулы, примененные для расчета средней квадратической погрешности определения координат характерных точек границ (Mt), с подставленными в такие формулы значениями и итоговые (вычисленные) значения Mt, м	Описание закрепления точки
	содержатся в Едином государственном реестре недвижимости		определены в результате выполнения комплексных кадастровых работ				
	X	Y	X	Y			
1	2	3	4	5	6	7	8
н119У	—	—	419 263,38	1 333 918,94	Метод спутниковых геодезических измерений (определений)	Mt = 0,10 вычислено с использованием программного обеспечения Topcon Tools v.7.1 лицензия № SRB 09169 = 0,10	—
н120У	—	—	419 269,82	1 333 928,06			

1	2	3	4	5	6	7	8
н121У	—	—	419 271,00	1 333 929,69	Метод спутниковых геодезических измерений (определений)	Mt =0,10 вычислено с использованием программного обеспечения Topcon Tools v.7.1 лицензия № SRB 09169 = 0,10	—
н122У	—	—	419 239,04	1 333 966,94			
н123У	—	—	419 227,56	1 333 976,37			
н124У	—	—	419 222,43	1 333 979,47			
н125У	—	—	419 216,34	1 333 982,27			
н126У	—	—	419 197,11	1 333 991,64			
н127У	—	—	419 186,93	1 333 967,81			

1	2	3	4	5	6	7	8
н128У	—	—	419 195,70	1 333 963,93	Метод спутниковых геодезических измерений (определений)	Mt =0,10 вычислено с использованием программного обеспечения Topcon Tools v.7.1 лицензия № SRB 09169 = 0,10	—
н129У	—	—	419 218,01	1 333 948,68			
н130У	—	—	419 225,53	1 333 940,61			
н131У	—	—	419 235,96	1 333 931,14			
н132У	—	—	419 240,12	1 333 926,72			
н133У	—	—	419 255,12	1 333 910,79			
н119У	—	—	419 263,38	1 333 918,94			

2. Сведения о частях границ уточняемого земельного участка с кадастровым номером 13:22:0201002:86 :

Обозначение части границ		Горизонтальное проложение (S), м	Описание прохождения части границ	Сведения о согласовании местоположения границ (согласовано/спорное)
от т.	до т.			
1	2	3	4	5
н119У	н120У	11,16	по забору	согласовано
н120У	н121У	2,01		
н121У	н122У	49,08	по меже	
н122У	н123У	14,86		
н123У	н124У	5,99		
н124У	н125У	6,70		
н125У	н126У	21,39		
н126У	н127У	25,91	по забору	
н127У	н128У	9,59		
н128У	н129У	27,02		
н129У	н130У	11,03		
н130У	н131У	14,09		
н131У	н132У	6,07		
н132У	н133У	21,88		
н133У	н119У	11,60		

3. Сведения о характеристиках уточняемого земельного участка с кадастровым номером 13:22:0201002:86 :

№ п/п	Наименование характеристики земельного участка	Значение характеристики
1	2	3
1.	Адрес земельного участка	431709, Российская Федерация, Республика Мордовия, Чамзинский р-н, Киржеманы с, Ленина ул, д 21
1.1.	Сведения о местоположении земельного участка (при отсутствии адреса) в структурированном в соответствии с федеральной информационной адресной системой виде	—
1.2.	Дополнительные сведения о местоположении земельного участка	—
2.	Площадь земельного участка ± величина погрешности определения (вычисления) площади ($P \pm \Delta P$), м²	2 489 ± 18,00
3.	Формула, примененная для вычисления предельной погрешности определения площади земельного участка, с подставленными значениями и итоговые (вычисленные) значения	$3,5 \cdot 0,10 \cdot \sqrt{2\,489,00} = 17$

1	2	3
4.	Площадь земельного участка согласно сведениям Единого государственного реестра недвижимости (Ркад), м²	2 000,00
5.	Оценка расхождения Р и Ркад (Р - Ркад), м²	489
6.	Предельный минимальный и максимальный размеры земельного участка (Рмин и Рмакс), м²	Рмин = Рмин = 500 Рмакс = Рмакс = 10 000
7.	Вид (виды) разрешенного использования	Для ведения личного подсобного хозяйства
7.1.	Дополнительные сведения об использовании земельного участка	—
8.	Кадастровый или иной государственный учетный номер (инвентарный) здания, сооружения, объекта незавершенного строительства, расположенного на земельном участке	13:22:0201002:1073
9.	Сведения о земельных участках (землях общего пользования, территории общего пользования), посредством которых обеспечивается доступ	Земли общего пользования
10.	Иные сведения	Уточняемый земельный участок расположен в территориальной зоне Ж1 (Зона жилой застройки индивидуальными жилыми домами). Согласно Правилам землепользования и застройки Алексеевского сельского поселения Чамзинского муниципального района, утвержденных Решением Совета депутатов Алексеевского сельского поселения Чамзинского муниципального района РМ № 37 от 15.05.2017 г., предельные минимальные и максимальные размеры земельных участков с разрешенным использованием «для ведения личного подсобного хозяйства» установлены в пределах от 500 кв.м до 10000 кв.м. Границы сложились по фактическому землепользованию и существуют на местности более 15 лет, что подтверждается ортофотопланом залета аэрофотосъемки масштаба 1:2000 от 1995 года. (последнее обновление 2008 год). Площадь уточняемого земельного участка изменилась на 289 кв.м.
4. Пояснения к сведениям об уточняемом земельном участке с кадастровым номером <u>13:22:0201002:86</u> :		
1.	—	

1. Сведения о характерных точках границ уточняемого земельного участка с кадастровым номером						13:22:0201002:89					
Система координат				МСК-13				Зона №		1	
Обоз- начение харак- терных точек границ	Координаты, м				Метод определения координат	Формулы, примененные для расчета средней квадратической погрешности определения координат характерных точек границ (Mt), с подставленными в такие формулы значениями и итоговые (вычисленные) значения Mt, м	Описание закрепления точки				
	содержатся в Едином государственном реестре недвижимости		определены в результате выполнения комплексных кадастровых работ								
	X	Y	X	Y							
1	2	3	4	5	6	7	8				
н134У	—	—	419 250,69	1 333 816,44	Метод спутниковых геодезических измерений (определений)	Mt =0,10 вычислено с использованием программного обеспечения Topcon Tools v.7.1 лицензия № SRB 09169 = 0,10	—				
н135У	—	—	419 261,52	1 333 832,31							
н136У	—	—	419 225,75	1 333 870,45							
н137У	—	—	419 185,67	1 333 899,27							
н138У	—	—	419 170,29	1 333 909,63							

1	2	3	4	5	6	7	8
н139У	—	—	419 161,28	1 333 914,08	Метод спутниковых геодезических измерений (определений)	Mt =0,10 вычислено с использованием программного обеспечения Topcon Tools v.7.1 лицензия № SRB 09169 = 0,10	—
н140У	—	—	419 148,07	1 333 884,63			
н141У	—	—	419 174,13	1 333 872,08			
н142У	—	—	419 202,51	1 333 860,48			
н143У	—	—	419 215,86	1 333 850,22			
н144У	—	—	419 226,28	1 333 839,67			
н134У	—	—	419 250,69	1 333 816,44			

2. Сведения о частях границ уточняемого земельного участка с кадастровым номером				13:22:0201002:89	
Обозначение части границ		Горизонтальное проложение (S), м	Описание прохождения части границ	Сведения о согласовании местоположения границ (согласовано/спорное)	
от т.	до т.				
1	2	3	4	5	
н134У	н135У	19,21	по забору	согласовано	
н135У	н136У	52,29			
н136У	н137У	49,37			
н137У	н138У	18,54			
н138У	н139У	10,05			
н139У	н140У	32,28			
н140У	н141У	28,92			
н141У	н142У	30,66			
н142У	н143У	16,84			
н143У	н144У	14,83			
н144У	н134У	33,70			
3. Сведения о характеристиках уточняемого земельного участка с кадастровым номером 13:22:0201002:89					
№ п/п	Наименование характеристики земельного участка		Значение характеристики		
1	2		3		
1.	Адрес земельного участка		431709, Российская Федерация, Республика Мордовия, Чамзинский р-н, Киржеманы с, Ленина ул, д 27		
1.1.	Сведения о местоположении земельного участка (при отсутствии адреса) в структурированном в соответствии с федеральной информационной адресной системой виде		—		
1.2.	Дополнительные сведения о местоположении земельного участка		—		
2.	Площадь земельного участка ± величина погрешности определения (вычисления) площади (Р ± ΔР), м²		3 087 ± 19,00		
3.	Формула, примененная для вычисления предельной погрешности определения площади земельного участка, с подставленными значениями и итоговые (вычисленные) значения		3,5*0,10*√(3 087,00) = 19		
4.	Площадь земельного участка согласно сведениям Единого государственного реестра недвижимости (Ркад), м²		3 700,00		
5.	Оценка расхождения Р и Ркад (Р - Ркад), м²		613		

1	2	3
6.	Предельный минимальный и максимальный размеры земельного участка (Р _{мин} и Р _{макс}), м ²	Р _{мин} = Р _{мин} = 500 Р _{макс} = Р _{макс} = 10 000
7.	Вид (виды) разрешенного использования	Для ведения личного подсобного хозяйства
7.1.	Дополнительные сведения об использовании земельного участка	—
8.	Кадастровый или иной государственный учетный номер (инвентарный) здания, сооружения, объекта незавершенного строительства, расположенного на земельном участке	13:22:0201002:1074
9.	Сведения о земельных участках (землях общего пользования, территории общего пользования), посредством которых обеспечивается доступ	Земли общего пользования
10.	Иные сведения	Уточняемый земельный участок расположен в территориальной зоне Ж1 (Зона жилой застройки индивидуальными жилыми домами). Согласно Правилам землепользования и застройки Алексеевского сельского поселения Чамзинского муниципального района, утвержденных Решением Совета депутатов Алексеевского сельского поселения Чамзинского муниципального района РМ № 37 от 15.05.2017 г., предельные минимальные и максимальные размеры земельных участков с разрешенным использованием «для ведения личного подсобного хозяйства» установлены в пределах от 500 кв.м до 10000 кв.м. Границы сложились по фактическому землепользованию и существуют на местности более 15 лет, что подтверждается ортофотопланом залета аэрофотосъемки масштаба 1:2000 от 1995 года. (последнее обновление 2008 год). Площадь земельного участка изменилась больше чем на 10 процентов. Согласие собственника земельного участка было получено.

4. Пояснения к сведениям об уточняемом земельном участке с кадастровым номером 13:22:0201002:89 :

1. —

1. Сведения о характерных точках границ уточняемого земельного участка с кадастровым номером 13:22:0201002:90 :
Система координат МСК-13 Зона № 1

Обоз- начение харак- терных точек границ	Координаты, м				Метод определения координат	Формулы, примененные для расчета средней квадратической погрешности определения координат характерных точек границ (Mt), с подставленными в такие формулы значениями и итоговые (вычисленные) значения Mt, м	Описание закрепления точки
	содержатся в Едином государственном реестре недвижимости		определены в результате выполнения комплексных кадастровых работ				
	X	Y	X	Y			

1	2	3	4	5	6	7	8
н145У	—	—	419 214,27	1 333 817,82	Метод спутниковых геодезических измерений (определений)	Mt =0,10 вычислено с использованием программного обеспечения Topcon Tools v.7.1 лицензия № SRB 09169 = 0,10	—
н144У	—	—	419 226,28	1 333 839,67			
н143У	—	—	419 215,86	1 333 850,22			
н142У	—	—	419 202,51	1 333 860,48			
н141У	—	—	419 174,13	1 333 872,08			
н140У	—	—	419 148,07	1 333 884,63			
н146У	—	—	419 134,77	1 333 856,52			

1	2	3	4	5	6	7	8
н147У	—	—	419 151,95	1 333 849,26	Метод спутниковых геодезических измерений (определений)	Mt =0,10 вычислено с использованием программного обеспечения Topcon Tools v.7.1 лицензия № SRB 09169 = 0,10	—
н148У	—	—	419 169,55	1 333 842,42			
н145У	—	—	419 214,27	1 333 817,82			

2. Сведения о частях границ уточняемого земельного участка с кадастровым номером 13:22:0201002:90 :

Обозначение части границ		Горизонтальное проложение (S), м	Описание прохождения части границ	Сведения о согласовании местоположения границ (согласовано/спорное)
от т.	до т.			
1	2	3	4	5
н145У	н144У	24,93	по забору	согласовано
н144У	н143У	14,83		
н143У	н142У	16,84		
н142У	н141У	30,66		
н141У	н140У	28,92		
н140У	н146У	31,10		
н146У	н147У	18,65		
н147У	н148У	18,88		
н148У	н145У	51,04		

3. Сведения о характеристиках уточняемого земельного участка с кадастровым номером 13:22:0201002:90 :

№ п/п	Наименование характеристики земельного участка	Значение характеристики
1	2	3

1	2	3
1.	Адрес земельного участка	431709, Российская Федерация, Республика Мордовия, Чамзинский р-н, Киржеманы с, Ленина ул, д 29
1.1.	Сведения о местоположении земельного участка (при отсутствии адреса) в структурированном в соответствии с федеральной информационной адресной системой виде	—
1.2.	Дополнительные сведения о местоположении земельного участка	—
2.	Площадь земельного участка \pm величина погрешности определения (вычисления) площади ($P \pm \Delta P$), м ²	2 661 \pm 18,00
3.	Формула, примененная для вычисления предельной погрешности определения площади земельного участка, с подставленными значениями и итоговые (вычисленные) значения	$3,5 \cdot 0,10 \cdot \sqrt{(2\,661,00)} = 18$
4.	Площадь земельного участка согласно сведениям Единого государственного реестра недвижимости (Ркад), м ²	3 900,00
5.	Оценка расхождения Р и Ркад ($P - P_{\text{кад}}$), м ²	1 239
6.	Предельный минимальный и максимальный размеры земельного участка ($P_{\text{мин}}$ и $P_{\text{макс}}$), м ²	$P_{\text{мин}} = P_{\text{мин}} = 500$ $P_{\text{макс}} = P_{\text{макс}} = 10\,000$
7.	Вид (виды) разрешенного использования	Для ведения личного подсобного хозяйства
7.1.	Дополнительные сведения об использовании земельного участка	—
8.	Кадастровый или иной государственный учетный номер (инвентарный) здания, сооружения, объекта незавершенного строительства, расположенного на земельном участке	13:22:0201002:1131
9.	Сведения о земельных участках (землях общего пользования, территории общего пользования), посредством которых обеспечивается доступ	Земли общего пользования

1	2				3		
10.	Иные сведения				<p>Уточняемый земельный участок расположен в территориальной зоне Ж1 (Зона жилой застройки индивидуальными жилыми домами). Согласно Правилам землепользования и застройки Алексеевского сельского поселения Чамзинского муниципального района, утвержденных Решением Совета депутатов Алексеевского сельского поселения Чамзинского муниципального района РМ № 37 от 15.05.2017 г., предельные минимальные и максимальные размеры земельных участков с разрешенным использованием «для ведения личного подсобного хозяйства» установлены в пределах от 500 кв.м до 10000 кв.м. Границы сложились по фактическому землепользованию и существуют на местности более 15 лет, что подтверждается ортофотопланом залета аэрофотосъемки масштаба 1:2000 от 1995 года. (последнее обновление 2008 год).</p> <p>Площадь земельного участка изменилась больше чем на 10 процентов. Согласие собственника земельного участка было получено.</p>		
4. Пояснения к сведениям об уточняемом земельном участке с кадастровым номером 13:22:0201002:90 :							
1.	—						
1. Сведения о характерных точках границ уточняемого земельного участка с кадастровым номером 13:22:0201002:91 :							
Система координат МСК-13 Зона № 1							
Обоз- начение харак- терных точек границ	Координаты, м				Метод определения координат	Формулы, примененные для расчета средней квадратической погрешности определения координат характерных точек границ (Mt), с подставленными в такие формулы значениями и итоговые (вычисленные) значения Mt, м	Описание закрепления точки
	содержатся в Едином государственном реестре недвижимости		определены в результате выполнения комплексных кадастровых работ				
	X	Y	X	Y			
1	2	3	4	5	6	7	8
н149У	—	—	419 250,80	1 333 760,10	Метод спутниковых геодезических измерений (определений)	Mt =0,10 вычислено с использованием программного обеспечения Topcon Tools v.7.1 лицензия № SRB 09169 = 0,10	—
н150У	—	—	419 262,80	1 333 776,08			

1	2	3	4	5	6	7	8
н145У	—	—	419 214,27	1 333 817,82	Метод спутниковых геодезических измерений (определений)	Mt =0,10 вычислено с использованием программного обеспечения Topcon Tools v.7.1 лицензия № SRB 09169 = 0,10	—
н148У	—	—	419 169,55	1 333 842,42			
н147У	—	—	419 151,95	1 333 849,26			
н146У	—	—	419 134,77	1 333 856,52			
н151У	—	—	419 123,65	1 333 832,29			
н152У	—	—	419 138,33	1 333 824,91			
н153У	—	—	419 154,34	1 333 817,11			

1	2	3	4	5	6	7	8
н154У	—	—	419 168,35	1 333 811,61	Метод спутниковых геодезических измерений (определений)	Mt =0,10 вычислено с использованием программного обеспечения Topcon Tools v.7.1 лицензия № SRB 09169 = 0,10	—
н149У	—	—	419 250,80	1 333 760,10			

2. Сведения о частях границ уточняемого земельного участка с кадастровым номером 13:22:0201002:91 :

Обозначение части границ		Горизонтальное проложение (S), м	Описание прохождения части границ	Сведения о согласовании местоположения границ (согласовано/спорное)
от т.	до т.			
1	2	3	4	5
н149У	н150У	19,98	по забору	согласовано
н150У	н145У	64,01		
н145У	н148У	51,04		
н148У	н147У	18,88		
н147У	н146У	18,65		
н146У	н151У	26,66		
н151У	н152У	16,43		
н152У	н153У	17,81		
н153У	н154У	15,05		
н154У	н149У	97,22		

3. Сведения о характеристиках уточняемого земельного участка с кадастровым номером 13:22:0201002:91 :

№ п/п	Наименование характеристики земельного участка	Значение характеристики
1	2	3
1.	Адрес земельного участка	431709, Российская Федерация, Республика Мордовия, Чамзинский р-н, Киржеманы с, Ленина ул, д 31
1.1.	Сведения о местоположении земельного участка (при отсутствии адреса) в структурированном в соответствии с федеральной информационной адресной системой виде	—
1.2.	Дополнительные сведения о местоположении земельного участка	—

1	2	3
2.	Площадь земельного участка ± величина погрешности определения (вычисления) площади ($P \pm \Delta P$), м²	4 000 ± 22,00
3.	Формула, примененная для вычисления предельной погрешности определения площади земельного участка, с подставленными значениями и итоговые (вычисленные) значения	$3,5 * 0,10 * \sqrt{(4\,000,00)} = 22$
4.	Площадь земельного участка согласно сведениям Единого государственного реестра недвижимости (Ркад), м²	4 000,00
5.	Оценка расхождения Р и Ркад ($P - P_{\text{кад}}$), м²	0
6.	Предельный минимальный и максимальный размеры земельного участка (Рмин и Рмакс), м²	Рмин = Рмин = 500 Рмакс = Рмакс = 10 000
7.	Вид (виды) разрешенного использования	Для ведения личного подсобного хозяйства
7.1.	Дополнительные сведения об использовании земельного участка	—
8.	Кадастровый или иной государственный учетный номер (инвентарный) здания, сооружения, объекта незавершенного строительства, расположенного на земельном участке	13:22:0201002:1150
9.	Сведения о земельных участках (землях общего пользования, территории общего пользования), посредством которых обеспечивается доступ	Земли общего пользования
10.	Иные сведения	Уточняемый земельный участок расположен в территориальной зоне Ж1 (Зона жилой застройки индивидуальными жилыми домами). Согласно Правилам землепользования и застройки Алексеевского сельского поселения Чамзинского муниципального района, утвержденных Решением Совета депутатов Алексеевского сельского поселения Чамзинского муниципального района РМ № 37 от 15.05.2017 г., предельные минимальные и максимальные размеры земельных участков с разрешенным использованием «для ведения личного подсобного хозяйства» установлены в пределах от 500 кв.м до 10000 кв.м. Границы сложились по фактическому землепользованию и существуют на местности более 15 лет, что подтверждается ортофотопланом залета аэрофотосъемки масштаба 1:2000 от 1995 года. (последнее обновление 2008 год). Площадь земельного участка не изменилась.
4. Пояснения к сведениям об уточняемом земельном участке с кадастровым номером 13:22:0201002:91 :		
1.	—	

1. Сведения о характерных точках границ уточняемого земельного участка с кадастровым номером						13:22:0201002:92					
Система координат				МСК-13				Зона №		1	
Обоз- начение харак- терных точек границ	Координаты, м				Метод определения координат	Формулы, примененные для расчета средней квадратической погрешности определения координат характерных точек границ (Mt), с подставленными в такие формулы значениями и итоговые (вычисленные) значения Mt, м	Описание закрепления точки				
	содержатся в Едином государственном реестре недвижимости		определены в результате выполнения комплексных кадастровых работ								
	X	Y	X	Y							
1	2	3	4	5	6	7	8				
63	—	—	419 260,09	1 333 730,13	Метод спутниковых геодезических измерений (определений)	Mt =0,10 вычислено с использованием программного обеспечения Topcon Tools v.7.1 лицензия № SRB 09169 = 0,10	—				
н155У	—	—	419 270,87	1 333 748,28							
н149У	—	—	419 250,80	1 333 760,10							
н154У	—	—	419 168,35	1 333 811,61							
н153У	—	—	419 154,34	1 333 817,11							

1	2	3	4	5	6	7	8
н152У	—	—	419 138,33	1 333 824,91	Метод спутниковых геодезических измерений (определений)	Mt =0,10 вычислено с использованием программного обеспечения Topcon Tools v.7.1 лицензия № SRB 09169 = 0,10	—
н151У	—	—	419 123,65	1 333 832,29			
156	—	—	419 111,77	1 333 807,65			
157	—	—	419 117,74	1 333 804,91			
158	—	—	419 155,49	1 333 787,56			
64	—	—	419 256,88	1 333 724,05			
63	—	—	419 260,09	1 333 730,13			

Вырез 1 из 1

1	2	3	4	5	6	7	8
н159У	—	—	419 269,66	1 333 748,48	Метод спутниковых геодезических измерений (определений)	Mt =0,10 вычислено с использованием программного обеспечения Topcon Tools v.7.1 лицензия № SRB 09169 = 0,10	—
н160У	—	—	419 269,74	1 333 748,63			
н161У	—	—	419 269,55	1 333 748,73			
н162У	—	—	419 269,47	1 333 748,57			
н159У	—	—	419 269,66	1 333 748,48			

2. Сведения о частях границ уточняемого земельного участка с кадастровым номером						13:22:0201002:92		:
Обозначение части границ		Горизонтальное проложение (S), м	Описание прохождения части границ		Сведения о согласовании местоположения границ (согласовано/спорное)			
от т.	до т.							
1	2	3	4		5			
63	н155У	21,11	по меже		согласовано			
н155У	н149У	23,29						
н149У	н154У	97,22						
н154У	н153У	15,05	по забору					
н153У	н152У	17,81						
н152У	н151У	16,43						
н151У	156	27,35	—					

1	2	3	4	5
156	157	6,57	—	согласовано
157	158	41,55		
158	64	119,64		
64	63	6,88		

Вырез 1 из 1

н159У	н160У	0,17	по опоре линии электропередач	согласовано
н160У	н161У	0,21		
н161У	н162У	0,18		
н162У	н159У	0,21		

3. Сведения о характеристиках уточняемого земельного участка с кадастровым номером 13:22:0201002:92 :

№ п/п	Наименование характеристики земельного участка	Значение характеристики
1	2	3
1.	Адрес земельного участка	431709, Российская Федерация, Республика Мордовия, Чамзинский р-н, Киржеманы с, Ленина ул, д 33
1.1.	Сведения о местоположении земельного участка (при отсутствии адреса) в структурированном в соответствии с федеральной информационной адресной системой виде	—
1.2.	Дополнительные сведения о местоположении земельного участка	—
2.	Площадь земельного участка ± величина погрешности определения (вычисления) площади ($P \pm \Delta P$), м²	4 584 ± 24,00
3.	Формула, примененная для вычисления предельной погрешности определения площади земельного участка, с подставленными значениями и итоговые (вычисленные) значения	$3,5 \cdot 0,10 \cdot \sqrt{(4\,584,00)} = 24$
4.	Площадь земельного участка согласно сведениям Единого государственного реестра недвижимости (Ркад), м²	5 300,00
5.	Оценка расхождения Р и Ркад ($P - P_{\text{кад}}$), м²	716
6.	Предельный минимальный и максимальный размеры земельного участка (Рмин и Рмакс), м²	Рмин = Рмин = 500 Рмакс = Рмакс = 10 000
7.	Вид (виды) разрешенного использования	Для ведения личного подсобного хозяйства
7.1.	Дополнительные сведения об использовании земельного участка	—

1	2	3
8.	Кадастровый или иной государственный учетный номер (инвентарный) здания, сооружения, объекта незавершенного строительства, расположенного на земельном участке	13:22:0201002:1171
9.	Сведения о земельных участках (землях общего пользования, территории общего пользования), посредством которых обеспечивается доступ	Земли общего пользования
10.	Иные сведения	Уточняемый земельный участок расположен в территориальной зоне Ж1 (Зона жилой застройки индивидуальными жилыми домами). Согласно Правилам землепользования и застройки Алексеевского сельского поселения Чамзинского муниципального района, утвержденных Решением Совета депутатов Алексеевского сельского поселения Чамзинского муниципального района РМ № 37 от 15.05.2017 г., предельные минимальные и максимальные размеры земельных участков с разрешенным использованием «для ведения личного подсобного хозяйства» установлены в пределах от 500 кв.м до 10000 кв.м. Границы сложились по фактическому землепользованию и существуют на местности более 15 лет, что подтверждается ортофотопланом залета аэрофотосъемки масштаба 1:2000 от 1995 года. (последнее обновление 2008 год). Площадь земельного участка изменилась больше чем на 10 процентов. Согласие собственника земельного участка было получено.

4. Пояснения к сведениям об уточняемом земельном участке с кадастровым номером 13:22:0201002:92 :

1.	—
----	---

1. Сведения о характерных точках границ уточняемого земельного участка с кадастровым номером 13:22:0201002:1336 :
Система координат МСК-13 Зона № 1

Обоз- начение харак- терных точек границ	Координаты, м				Метод определения координат	Формулы, примененные для расчета средней квадратической погрешности определения координат характерных точек границ (Mt), с подставленными в такие формулы значениями и итоговые (вычисленные) значения Mt, м	Описание закрепления точки
	содержатся в Едином государственном реестре недвижимости		определены в результате выполнения комплексных кадастровых работ				
	X	Y	X	Y			
1	2	3	4	5	6	7	8

1	2	3	4	5	6	7	8
н183У	—	—	419 230,99	1 333 625,09	Метод спутниковых геодезических измерений (определений)	Mt =0,10 вычислено с использованием программного обеспечения Topcon Tools v.7.1 лицензия № SRB 09169 = 0,10	—
н178У	—	—	419 245,31	1 333 644,05			
н177У	—	—	419 134,84	1 333 726,98			
176	—	—	419 126,89	1 333 732,41			
175	—	—	419 114,02	1 333 740,07			
174	—	—	419 085,85	1 333 754,42			
н184У	—	—	419 073,29	1 333 727,95			

1	2	3	4	5	6	7	8
н185У	—	—	419 132,01	1 333 693,33	Метод спутниковых геодезических измерений (определений)	Mt =0,10 вычислено с использованием программного обеспечения Topcon Tools v.7.1 лицензия № SRB 09169 = 0,10	—
н183У	—	—	419 230,99	1 333 625,09			

2. Сведения о частях границ уточняемого земельного участка с кадастровым номером 13:22:0201002:1336 :

Обозначение части границ		Горизонтальное проложение (S), м	Описание прохождения части границ	Сведения о согласовании местоположения границ (согласовано/спорное)
от т.	до т.			
1	2	3	4	5
н183У	н178У	23,76	по меже	согласовано
н178У	н177У	138,13		
н177У	176	9,63		
176	175	14,98		
175	174	31,61		
174	н184У	29,30	по забору	
н184У	н185У	68,17	по меже	
н185У	н183У	120,22		

3. Сведения о характеристиках уточняемого земельного участка с кадастровым номером 13:22:0201002:1336 :

№ п/п	Наименование характеристики земельного участка	Значение характеристики
1	2	3
1.	Адрес земельного участка	431709, Российская Федерация, Республика Мордовия, Чамзинский р-н, Киржеманы с, Ленина ул, д 39
1.1.	Сведения о местоположении земельного участка (при отсутствии адреса) в структурированном в соответствии с федеральной информационной адресной системой виде	—
1.2.	Дополнительные сведения о местоположении земельного участка	—
2.	Площадь земельного участка ± величина погрешности определения (вычисления) площади ($P \pm \Delta P$), м²	5 300 ± 25,00

1	2	3
3.	Формула, примененная для вычисления предельной погрешности определения площади земельного участка, с подставленными значениями и итоговые (вычисленные) значения	$3,5*0,10*\sqrt{(5\ 300,00)} = 25$
4.	Площадь земельного участка согласно сведениям Единого государственного реестра недвижимости (Ркад), м²	5 000,00
5.	Оценка расхождения Р и Ркад (Р - Ркад), м²	300
6.	Предельный минимальный и максимальный размеры земельного участка (Рмин и Рмакс), м²	Рмин = Рмин = 500 Рмакс = Рмакс = 10 000
7.	Вид (виды) разрешенного использования	Для ведения личного подсобного хозяйства
7.1.	Дополнительные сведения об использовании земельного участка	—
8.	Кадастровый или иной государственный учетный номер (инвентарный) здания, сооружения, объекта незавершенного строительства, расположенного на земельном участке	13:22:0201002:1330
9.	Сведения о земельных участках (землях общего пользования, территории общего пользования), посредством которых обеспечивается доступ	Земли общего пользования
10.	Иные сведения	Уточняемый земельный участок расположен в территориальной зоне Ж1 (Зона жилой застройки индивидуальными жилыми домами). Согласно Правилам землепользования и застройки Алексеевского сельского поселения Чамзинского муниципального района, утвержденных Решением Совета депутатов Алексеевского сельского поселения Чамзинского муниципального района РМ № 37 от 15.05.2017 г., предельные минимальные и максимальные размеры земельных участков с разрешенным использованием «для ведения личного подсобного хозяйства» установлены в пределах от 500 кв.м до 10000 кв.м. Границы сложились по фактическому землепользованию и существуют на местности более 15 лет, что подтверждается ортофотопланом залета аэрофотосъемки масштаба 1:2000 от 1995 года. (последнее обновление 2008 год). Площадь земельного участка изменилась на 300 кв.м., что не превышает предельно минимального размера земельного участка.
4. Пояснения к сведениям об уточняемом земельном участке с кадастровым номером <u>13:22:0201002:1336</u> :		
1.	—	

1. Сведения о характерных точках границ уточняемого земельного участка с кадастровым номером						13:22:0201002:85					
Система координат				МСК-13				Зона №		1	
Обоз- начение харак- терных точек границ	Координаты, м				Метод определения координат	Формулы, примененные для расчета средней квадратической погрешности определения координат характерных точек границ (Mt), с подставленными в такие формулы значениями и итоговые (вычисленные) значения Mt, м	Описание закрепления точки				
	содержатся в Едином государственном реестре недвижимости		определены в результате выполнения комплексных кадастровых работ								
	X	Y	X	Y							
1	2	3	4	5	6	7	8				
н186У	—	—	419 219,97	1 333 603,93	Метод спутниковых геодезических измерений (определений)	Mt =0,10 вычислено с использованием программного обеспечения Topcon Tools v.7.1 лицензия № SRB 09169 = 0,10	—				
н187У	—	—	419 233,48	1 333 623,31							
н183У	—	—	419 230,99	1 333 625,09							
н185У	—	—	419 132,01	1 333 693,33							
н184У	—	—	419 073,29	1 333 727,95							

1	2	3	4	5	6	7	8
н188У	—	—	419 060,29	1 333 701,34	Метод спутниковых геодезических измерений (определений)	Mt =0,10 вычислено с использованием программного обеспечения Topcon Tools v.7.1 лицензия № SRB 09169 = 0,10	—
н189У	—	—	419 118,90	1 333 669,59			
н186У	—	—	419 219,97	1 333 603,93			

2. Сведения о частях границ уточняемого земельного участка с кадастровым номером 13:22:0201002:85 :

Обозначение части границ		Горизонтальное проложение (S), м	Описание прохождения части границ	Сведения о согласовании местоположения границ (согласовано/спорное)
от т.	до т.			
1	2	3	4	5
н186У	н187У	23,62	по меже	согласовано
н187У	н183У	3,06		
н183У	н185У	120,22		
н185У	н184У	68,17	по забору	
н184У	н188У	29,62		
н188У	н189У	66,66		
н189У	н186У	120,53	по меже	

3. Сведения о характеристиках уточняемого земельного участка с кадастровым номером 13:22:0201002:85 :

№ п/п	Наименование характеристики земельного участка	Значение характеристики
1	2	3

1	2	3
1.	Адрес земельного участка	431709, Российская Федерация, Республика Мордовия, Чамзинский р-н, Киржеманы с, Ленина ул, д 41
1.1.	Сведения о местоположении земельного участка (при отсутствии адреса) в структурированном в соответствии с федеральной информационной адресной системой виде	—
1.2.	Дополнительные сведения о местоположении земельного участка	—
2.	Площадь земельного участка \pm величина погрешности определения (вычисления) площади ($P \pm \Delta P$), м ²	$5\,000 \pm 25,00$
3.	Формула, примененная для вычисления предельной погрешности определения площади земельного участка, с подставленными значениями и итоговые (вычисленные) значения	$3,5*0,10*\sqrt{(5\,000,00)} = 25$
4.	Площадь земельного участка согласно сведениям Единого государственного реестра недвижимости (Ркад), м ²	5 000,00
5.	Оценка расхождения Р и Ркад ($P - P_{кад}$), м ²	0
6.	Предельный минимальный и максимальный размеры земельного участка ($P_{мин}$ и $P_{макс}$), м ²	$P_{мин} = P_{мин} = 500$ $P_{макс} = P_{макс} = 10\,000$
7.	Вид (виды) разрешенного использования	Для ведения личного подсобного хозяйства
7.1.	Дополнительные сведения об использовании земельного участка	—
8.	Кадастровый или иной государственный учетный номер (инвентарный) здания, сооружения, объекта незавершенного строительства, расположенного на земельном участке	13:22:0201002:1133
9.	Сведения о земельных участках (землях общего пользования, территории общего пользования), посредством которых обеспечивается доступ	Земли общего пользования

1	2				3		
10.	Иные сведения				Уточняемый земельный участок расположен в территориальной зоне Ж1 (Зона жилой застройки индивидуальными жилыми домами). Согласно Правилам землепользования и застройки Алексеевского сельского поселения Чамзинского муниципального района, утвержденных Решением Совета депутатов Алексеевского сельского поселения Чамзинского муниципального района РМ № 37 от 15.05.2017 г., предельные минимальные и максимальные размеры земельных участков с разрешенным использованием «для ведения личного подсобного хозяйства» установлены в пределах от 500 кв.м до 10000 кв.м. Границы сложились по фактическому землепользованию и существуют на местности более 15 лет, что подтверждается ортофотопланом залета аэрофотосъемки масштаба 1:2000 от 1995 года. (последнее обновление 2008 год). Площадь земельного участка не изменилась.		
4. Пояснения к сведениям об уточняемом земельном участке с кадастровым номером 13:22:0201002:85 :							
1.	—						
1. Сведения о характерных точках границ уточняемого земельного участка с кадастровым номером 13:22:0201002:97 :							
Система координат МСК-13 Зона № 1							
Обозначение характерных точек границ	Координаты, м				Метод определения координат	Формулы, примененные для расчета средней квадратической погрешности определения координат характерных точек границ (Mt), с подставленными в такие формулы значениями и итоговые (вычисленные) значения Mt, м	Описание закрепления точки
	содержатся в Едином государственном реестре недвижимости		определены в результате выполнения комплексных кадастровых работ				
	X	Y	X	Y			
1	2	3	4	5	6	7	8
н190У	—	—	419 214,45	1 333 577,72	Метод спутниковых геодезических измерений (определений)	Mt = 0,10 вычислено с использованием программного обеспечения Topcon Tools v.7.1 лицензия № SRB 09169 = 0,10	—
н191У	—	—	419 226,32	1 333 600,07			

1	2	3	4	5	6	7	8
н186У	—	—	419 219,97	1 333 603,93	Метод спутниковых геодезических измерений (определений)	Mt =0,10 вычислено с использованием программного обеспечения Topcon Tools v.7.1 лицензия № SRB 09169 = 0,10	—
н189У	—	—	419 118,90	1 333 669,59			
н188У	—	—	419 060,29	1 333 701,34			
н192У	—	—	419 046,61	1 333 674,07			
н193У	—	—	419 047,31	1 333 673,65			
н194У	—	—	419 064,04	1 333 665,68			
н195У	—	—	419 106,64	1 333 645,28			

1	2	3	4	5	6	7	8
н196У	—	—	419 188,38	1 333 593,09	Метод спутниковых геодезических измерений (определений)	Mt =0,10 вычислено с использованием программного обеспечения Topcon Tools v.7.1 лицензия № SRB 09169 = 0,10	—
н190У	—	—	419 214,45	1 333 577,72			

2. Сведения о частях границ уточняемого земельного участка с кадастровым номером 13:22:0201002:97 **:**

Обозначение части границ		Горизонтальное проложение (S), м	Описание прохождения части границ	Сведения о согласовании местоположения границ (согласовано/спорное)
от т.	до т.			
1	2	3	4	5
н190У	н191У	25,31	по меже	согласовано
н191У	н186У	7,43		
н186У	н189У	120,53		
н189У	н188У	66,66	по забору	
н188У	н192У	30,51		
н192У	н193У	0,82		
н193У	н194У	18,53		
н194У	н195У	47,23		
н195У	н196У	96,98	по меже	
н196У	н190У	30,26		

3. Сведения о характеристиках уточняемого земельного участка с кадастровым номером 13:22:0201002:97 **:**

№ п/п	Наименование характеристики земельного участка	Значение характеристики
1	2	3
1.	Адрес земельного участка	431709, Российская Федерация, Республика Мордовия, Чамзинский р-н, Киржеманы с, Ленина ул, д 43
1.1.	Сведения о местоположении земельного участка (при отсутствии адреса) в структурированном в соответствии с федеральной информационной адресной системой виде	—
1.2.	Дополнительные сведения о местоположении земельного участка	—

1	2	3
2.	Площадь земельного участка ± величина погрешности определения (вычисления) площади ($P \pm \Delta P$), м²	$5\,300 \pm 25,00$
3.	Формула, примененная для вычисления предельной погрешности определения площади земельного участка, с подставленными значениями и итоговые (вычисленные) значения	$3,5 * 0,10 * \sqrt{(5\,300,00)} = 25$
4.	Площадь земельного участка согласно сведениям Единого государственного реестра недвижимости (Ркад), м²	5 300,00
5.	Оценка расхождения Р и Ркад ($P - P_{кад}$), м²	0
6.	Предельный минимальный и максимальный размеры земельного участка (Рмин и Рмакс), м²	Рмин = Рмин = 500 Рмакс = Рмакс = 10 000
7.	Вид (виды) разрешенного использования	Для ведения личного подсобного хозяйства
7.1.	Дополнительные сведения об использовании земельного участка	—
8.	Кадастровый или иной государственный учетный номер (инвентарный) здания, сооружения, объекта незавершенного строительства, расположенного на земельном участке	13:22:0201002:1134
9.	Сведения о земельных участках (землях общего пользования, территории общего пользования), посредством которых обеспечивается доступ	Земли общего пользования
10.	Иные сведения	Уточняемый земельный участок расположен в территориальной зоне Ж1 (Зона жилой застройки индивидуальными жилыми домами). Согласно Правилам землепользования и застройки Алексеевского сельского поселения Чамзинского муниципального района, утвержденных Решением Совета депутатов Алексеевского сельского поселения Чамзинского муниципального района РМ № 37 от 15.05.2017 г., предельные минимальные и максимальные размеры земельных участков с разрешенным использованием «для ведения личного подсобного хозяйства» установлены в пределах от 500 кв.м до 10000 кв.м. Границы сложились по фактическому землепользованию и существуют на местности более 15 лет, что подтверждается ортофотопланом залета аэрофотосъемки масштаба 1:2000 от 1995 года. (последнее обновление 2008 год). Площадь земельного участка не изменилась.
4. Пояснения к сведениям об уточняемом земельном участке с кадастровым номером <u>13:22:0201002:97</u> :		
1.	—	

1. Сведения о характерных точках границ уточняемого земельного участка с кадастровым номером						13:22:0201002:99	
Система координат				МСК-13		Зона № 1	
Обоз- начение харак- терных точек границ	Координаты, м				Метод определения координат	Формулы, примененные для расчета средней квадратической погрешности определения координат характерных точек границ (Mt), с подставленными в такие формулы значениями и итоговые (вычисленные) значения Mt, м	Описание закрепления точки
	содержатся в Едином государственном реестре недвижимости		определены в результате выполнения комплексных кадастровых работ				
	X	Y	X	Y			
1	2	3	4	5	6	7	8
н197У	—	—	419 192,30	1 333 524,31	Метод спутниковых геодезических измерений (определений)	Mt =0,10 вычислено с использованием программного обеспечения Topcon Tools v.7.1 лицензия № SRB 09169 = 0,10	—
н198У	—	—	419 208,72	1 333 552,16			
н199У	—	—	419 177,56	1 333 571,90			
н200У	—	—	419 095,72	1 333 621,55			
н201У	—	—	419 053,87	1 333 640,76			

1	2	3	4	5	6	7	8
н202У	—	—	419 056,33	1 333 646,02	Метод спутниковых геодезических измерений (определений)	Mt =0,10 вычислено с использованием программного обеспечения Topcon Tools v.7.1 лицензия № SRB 09169 = 0,10	—
н203У	—	—	419 051,93	1 333 647,94			
н204У	—	—	419 049,47	1 333 642,70			
н205У	—	—	419 044,98	1 333 644,84			
н206У	—	—	419 035,00	1 333 649,65			
н207У	—	—	419 033,68	1 333 650,26			
н208У	—	—	419 022,10	1 333 625,99			Долговременный межевой знак

1	2	3	4	5	6	7	8
н209У	—	—	419 093,39	1 333 590,42	Метод спутниковых геодезических измерений (определений)	Mt =0,10 вычислено с использованием программного обеспечения Topcon Tools v.7.1 лицензия № SRB 09169 = 0,10	Долговременный межевой знак
н210У	—	—	419 144,54	1 333 555,95			
н197У	—	—	419 192,30	1 333 524,31			—

2. Сведения о частях границ уточняемого земельного участка с кадастровым номером 13:22:0201002:99 :

Обозначение части границ		Горизонтальное проложение (S), м	Описание прохождения части границ	Сведения о согласовании местоположения границ (согласовано/спорное)
от т.	до т.			
1	2	3	4	5
н197У	н198У	32,33	по меже	согласовано
н198У	н199У	36,89		
н199У	н200У	95,72		
н200У	н201У	46,05	по забору	
н201У	н202У	5,81	по стене нежилого строения	
н202У	н203У	4,80		
н203У	н204У	5,79		
н204У	н205У	4,97		
н205У	н206У	11,08	по забору	
н206У	н207У	1,45		
н207У	н208У	26,89		
н208У	н209У	79,67		
н209У	н210У	61,68	по меже	
н210У	н197У	57,29		

3. Сведения о характеристиках уточняемого земельного участка с кадастровым номером 13:22:0201002:99 :

№ п/п	Наименование характеристики земельного участка	Значение характеристики
-------	--	-------------------------

1	2	3
1.	Адрес земельного участка	431709, Российская Федерация, Республика Мордовия, Чамзинский р-н, Киржеманы с, Ленина ул, д 47
1.1.	Сведения о местоположении земельного участка (при отсутствии адреса) в структурированном в соответствии с федеральной информационной адресной системой виде	—
1.2.	Дополнительные сведения о местоположении земельного участка	—
2.	Площадь земельного участка \pm величина погрешности определения (вычисления) площади ($P \pm \Delta P$), м ²	$5\,900 \pm 27,00$
3.	Формула, примененная для вычисления предельной погрешности определения площади земельного участка, с подставленными значениями и итоговые (вычисленные) значения	$3,5*0,10*\sqrt{(5\,900,00)} = 27$
4.	Площадь земельного участка согласно сведениям Единого государственного реестра недвижимости (Ркад), м ²	5 900,00
5.	Оценка расхождения Р и Ркад ($P - P_{кад}$), м ²	0
6.	Предельный минимальный и максимальный размеры земельного участка ($P_{мин}$ и $P_{макс}$), м ²	$P_{мин} = P_{мин} = 500$ $P_{макс} = P_{макс} = 10\,000$
7.	Вид (виды) разрешенного использования	Для ведения личного подсобного хозяйства
7.1.	Дополнительные сведения об использовании земельного участка	—
8.	Кадастровый или иной государственный учетный номер (инвентарный) здания, сооружения, объекта незавершенного строительства, расположенного на земельном участке	13:22:0201002:1384
9.	Сведения о земельных участках (землях общего пользования, территории общего пользования), посредством которых обеспечивается доступ	Земли общего пользования

1	2				3		
10.	Иные сведения				Уточняемый земельный участок расположен в территориальной зоне Ж1 (Зона жилой застройки индивидуальными жилыми домами). Согласно Правилам землепользования и застройки Алексеевского сельского поселения Чамзинского муниципального района, утвержденных Решением Совета депутатов Алексеевского сельского поселения Чамзинского муниципального района РМ № 37 от 15.05.2017 г., предельные минимальные и максимальные размеры земельных участков с разрешенным использованием «для ведения личного подсобного хозяйства» установлены в пределах от 500 кв.м до 10000 кв.м. Границы сложились по фактическому землепользованию и существуют на местности более 15 лет, что подтверждается ортофотопланом залета аэрофотосъемки масштаба 1:2000 от 1995 года. (последнее обновление 2008 год). Площадь земельного участка не изменилась.		
4. Пояснения к сведениям об уточняемом земельном участке с кадастровым номером 13:22:0201002:99 :							
1.	—						
1. Сведения о характерных точках границ уточняемого земельного участка с кадастровым номером 13:22:0201002:100 :							
Система координат МСК-13 Зона № 1							
Обозначение характерных точек границ	Координаты, м				Метод определения координат	Формулы, примененные для расчета средней квадратической погрешности определения координат характерных точек границ (Mt), с подставленными в такие формулы значениями и итоговые (вычисленные) значения Mt, м	Описание закрепления точки
	содержатся в Едином государственном реестре недвижимости		определены в результате выполнения комплексных кадастровых работ				
	X	Y	X	Y			
1	2	3	4	5	6	7	8
н211У	—	—	419 114,09	1 333 501,38	Метод спутниковых геодезических измерений (определений)	Mt = 0,10 вычислено с использованием программного обеспечения Topcon Tools v.7.1 лицензия № SRB 09169 = 0,10	—
н212У	—	—	419 132,02	1 333 528,30			

1	2	3	4	5	6	7	8
н213У	—	—	419 126,76	1 333 531,56	Метод спутниковых геодезических измерений (определений)	Mt =0,10 вычислено с использованием программного обеспечения Topcon Tools v.7.1 лицензия № SRB 09169 = 0,10	Долговременный межевой знак
н214У	—	—	419 077,77	1 333 560,55			
н215У	—	—	419 009,05	1 333 599,32			
н216У	—	—	418 995,38	1 333 574,41			—
н217У	—	—	419 047,61	1 333 541,09			
н211У	—	—	419 114,09	1 333 501,38			

2. Сведения о частях границ уточняемого земельного участка с кадастровым номером
13:22:0201002:100
:

Обозначение части границ		Горизонтальное проложение (S), м	Описание прохождения части границ	Сведения о согласовании местоположения границ (согласовано/спорное)
от т.	до т.			
1	2	3	4	5
н211У	н212У	32,34	по меже	согласовано
н212У	н213У	6,19		

1	2	3	4	5
н213У	н214У	56,92	по меже	согласовано
н214У	н215У	78,90	по забору	
н215У	н216У	28,41		
н216У	н217У	61,95		
н217У	н211У	77,44	по меже	

3. Сведения о характеристиках уточняемого земельного участка с кадастровым номером 13:22:0201002:100 :

№ п/п	Наименование характеристики земельного участка	Значение характеристики
1	2	3
1.	Адрес земельного участка	431709, Российская Федерация, Республика Мордовия, Чамзинский р-н, Киржеманы с, Ленина ул, д 51
1.1.	Сведения о местоположении земельного участка (при отсутствии адреса) в структурированном в соответствии с федеральной информационной адресной системой виде	—
1.2.	Дополнительные сведения о местоположении земельного участка	—
2.	Площадь земельного участка ± величина погрешности определения (вычисления) площади ($P \pm \Delta P$), м²	4 400 ± 23,00
3.	Формула, примененная для вычисления предельной погрешности определения площади земельного участка, с подставленными значениями и итоговые (вычисленные) значения	$3,5 * 0,10 * \sqrt{(4\ 400,00)} = 23$
4.	Площадь земельного участка согласно сведениям Единого государственного реестра недвижимости (Ркад), м²	4 400,00
5.	Оценка расхождения Р и Ркад ($P - P_{кад}$), м²	0
6.	Предельный минимальный и максимальный размеры земельного участка ($P_{мин}$ и $P_{макс}$), м²	$P_{мин} = P_{мин} = 500$ $P_{макс} = P_{макс} = 10\ 000$
7.	Вид (виды) разрешенного использования	Для ведения личного подсобного хозяйства
7.1.	Дополнительные сведения об использовании земельного участка	—
8.	Кадастровый или иной государственный учетный номер (инвентарный) здания, сооружения, объекта незавершенного строительства, расположенного на земельном участке	13:22:0201002:1077
9.	Сведения о земельных участках (землях общего пользования, территории общего пользования), посредством которых обеспечивается доступ	Земли общего пользования

1	2				3		
10.	Иные сведения				Уточняемый земельный участок расположен в территориальной зоне Ж1 (Зона жилой застройки индивидуальными жилыми домами). Согласно Правилам землепользования и застройки Алексеевского сельского поселения Чамзинского муниципального района, утвержденных Решением Совета депутатов Алексеевского сельского поселения Чамзинского муниципального района РМ № 37 от 15.05.2017 г., предельные минимальные и максимальные размеры земельных участков с разрешенным использованием «для ведения личного подсобного хозяйства» установлены в пределах от 500 кв.м до 10000 кв.м. Границы сложились по фактическому землепользованию и существуют на местности более 15 лет, что подтверждается ортофотопланом залета аэрофотосъемки масштаба 1:2000 от 1995 года. (последнее обновление 2008 год). Площадь земельного участка не изменилась.		
4. Пояснения к сведениям об уточняемом земельном участке с кадастровым номером 13:22:0201002:100 :							
1.	—						
1. Сведения о характерных точках границ уточняемого земельного участка с кадастровым номером 13:22:0201002:101 :							
Система координат МСК-13 Зона № 1							
Обозначение характерных точек границ	Координаты, м				Метод определения координат	Формулы, примененные для расчета средней квадратической погрешности определения координат характерных точек границ (Mt), с подставленными в такие формулы значениями и итоговые (вычисленные) значения Mt, м	Описание закрепления точки
	содержатся в Едином государственном реестре недвижимости		определены в результате выполнения комплексных кадастровых работ				
	X	Y	X	Y			
1	2	3	4	5	6	7	8
н218У	—	—	419 114,28	1 333 460,42	Метод спутниковых геодезических измерений (определений)	Mt = 0,10 вычислено с использованием программного обеспечения Topcon Tools v.7.1 лицензия № SRB 09169 = 0,10	—
н219У	—	—	419 131,30	1 333 486,11			

1	2	3	4	5	6	7	8
н220У	—	—	419 012,24	1 333 558,87	Метод спутниковых геодезических измерений (определений)	Mt =0,10 вычислено с использованием программного обеспечения Topcon Tools v.7.1 лицензия № SRB 09169 = 0,10	—
н221У	—	—	418 992,90	1 333 571,29			
222	—	—	418 974,67	1 333 547,75			
223	—	—	419 000,76	1 333 528,63			
224	—	—	419 057,53	1 333 493,37			
н225У	—	—	419 079,33	1 333 479,83			
н226У	—	—	419 086,84	1 333 475,16			

1	2	3	4	5	6	7	8
н218У	—	—	419 114,28	1 333 460,42	Метод спутниковых геодезических измерений (определений)	Mt =0,10 вычислено с использованием программного обеспечения Topcon Tools v.7.1 лицензия № SRB 09169 = 0,10	—

2. Сведения о частях границ уточняемого земельного участка с кадастровым номером 13:22:0201002:101 :

Обозначение части границ		Горизонтальное проложение (S), м	Описание прохождения части границ	Сведения о согласовании местоположения границ (согласовано/спорное)
от т.	до т.			
1	2	3	4	5
н218У	н219У	30,82	по меже	согласовано
н219У	н220У	139,53		
н220У	н221У	22,98	по забору	
н221У	222	29,77		
222	223	32,35		
223	224	66,83		
224	н225У	25,66		
н225У	н226У	8,84		
н226У	н218У	31,15	по меже	

3. Сведения о характеристиках уточняемого земельного участка с кадастровым номером 13:22:0201002:101 :

№ п/п	Наименование характеристики земельного участка	Значение характеристики
1	2	3
1.	Адрес земельного участка	431709, Российская Федерация, Республика Мордовия, Чамзинский р-н, Киржеманы с, Ленина ул, д 53
1.1.	Сведения о местоположении земельного участка (при отсутствии адреса) в структурированном в соответствии с федеральной информационной адресной системой виде	—
1.2.	Дополнительные сведения о местоположении земельного участка	—
2.	Площадь земельного участка ± величина погрешности определения (вычисления) площади ($P \pm \Delta P$), м²	$5\,200 \pm 25,00$
3.	Формула, примененная для вычисления предельной погрешности определения площади земельного участка, с подставленными значениями и итоговые (вычисленные) значения	$3,5 \cdot 0,10 \cdot \sqrt{(5\,200,00)} = 25$

1	2	3
4.	Площадь земельного участка согласно сведениям Единого государственного реестра недвижимости (Ркад), м²	5 200,00
5.	Оценка расхождения Р и Ркад (Р - Ркад), м²	0
6.	Предельный минимальный и максимальный размеры земельного участка (Рмин и Рмакс), м²	Рмин = Рмин = 500 Рмакс = Рмакс = 10 000
7.	Вид (виды) разрешенного использования	Для ведения личного подсобного хозяйства
7.1.	Дополнительные сведения об использовании земельного участка	—
8.	Кадастровый или иной государственный учетный номер (инвентарный) здания, сооружения, объекта незавершенного строительства, расположенного на земельном участке	13:22:0201002:1364
9.	Сведения о земельных участках (землях общего пользования, территории общего пользования), посредством которых обеспечивается доступ	Земли общего пользования
10.	Иные сведения	Уточняемый земельный участок расположен в территориальной зоне Ж1 (Зона жилой застройки индивидуальными жилыми домами). Согласно Правилам землепользования и застройки Алексеевского сельского поселения Чамзинского муниципального района, утвержденных Решением Совета депутатов Алексеевского сельского поселения Чамзинского муниципального района РМ № 37 от 15.05.2017 г., предельные минимальные и максимальные размеры земельных участков с разрешенным использованием «для ведения личного подсобного хозяйства» установлены в пределах от 500 кв.м до 10000 кв.м. Границы сложились по фактическому землепользованию и существуют на местности более 15 лет, что подтверждается ортофотопланом залета аэрофотосъемки масштаба 1:2000 от 1995 года. (последнее обновление 2008 год). Площадь земельного участка не изменилась.
4. Пояснения к сведениям об уточняемом земельном участке с кадастровым номером 13:22:0201002:101 :		
1.	—	

1. Сведения о характерных точках границ уточняемого земельного участка с кадастровым номером						13:22:0201002:1354					
Система координат				МСК-13				Зона №		1	
Обоз- начение харак- терных точек границ	Координаты, м				Метод определения координат	Формулы, примененные для расчета средней квадратической погрешности определения координат характерных точек границ (Mt), с подставленными в такие формулы значениями и итоговые (вычисленные) значения Mt, м	Описание закрепления точки				
	содержатся в Едином государственном реестре недвижимости		определены в результате выполнения комплексных кадастровых работ								
	X	Y	X	Y							
1	2	3	4	5	6	7	8				
н232У	—	—	419 028,27	1 333 422,31	Метод спутниковых геодезических измерений (определений)	Mt =0,10 вычислено с использованием программного обеспечения Topcon Tools v.7.1 лицензия № SRB 09169 = 0,10	—				
н233У	—	—	419 046,23	1 333 443,69							
н234У	—	—	419 043,01	1 333 446,02							
н235У	—	—	419 046,78	1 333 452,08							
227	—	—	419 036,70	1 333 459,02							

1	2	3	4	5	6	7	8
231	—	—	418 998,75	1 333 481,95	Метод спутниковых геодезических измерений (определений)	Mt =0,10 вычислено с использованием программного обеспечения Topcon Tools v.7.1 лицензия № SRB 09169 = 0,10	—
230	—	—	418 979,37	1 333 503,28			
229	—	—	418 955,91	1 333 524,18			
н236У	—	—	418 938,86	1 333 502,96			
н237У	—	—	418 949,33	1 333 492,62			
н238У	—	—	418 984,27	1 333 460,01			
н232У	—	—	419 028,27	1 333 422,31			

2. Сведения о частях границ уточняемого земельного участка с кадастровым номером 13:22:0201002:1354 :

Обозначение части границ		Горизонтальное проложение (S), м	Описание прохождения части границ	Сведения о согласовании местоположения границ (согласовано/спорное)
от т.	до т.			
1	2	3	4	5
н232У	н233У	27,92	по меже	согласовано
н233У	н234У	3,97		
н234У	н235У	7,14		
н235У	227	12,24		
227	231	44,34	по забору	
231	230	28,82		
230	229	31,42		
229	н236У	27,22		
н236У	н237У	14,72		
н237У	н238У	47,79		
н238У	н232У	57,94		

3. Сведения о характеристиках уточняемого земельного участка с кадастровым номером 13:22:0201002:1354 :

№ п/п	Наименование характеристики земельного участка	Значение характеристики
1	2	3
1.	Адрес земельного участка	431709, Российская Федерация, Республика Мордовия, Чамзинский р-н, Киржеманы с, Ленина ул, д 55, А
1.1.	Сведения о местоположении земельного участка (при отсутствии адреса) в структурированном в соответствии с федеральной информационной адресной системой виде	—
1.2.	Дополнительные сведения о местоположении земельного участка	—
2.	Площадь земельного участка ± величина погрешности определения (вычисления) площади ($P \pm \Delta P$), м²	$3\,500 \pm 21,00$
3.	Формула, примененная для вычисления предельной погрешности определения площади земельного участка, с подставленными значениями и итоговые (вычисленные) значения	$3,5*0,10*\sqrt{(3\,500,00)} = 21$
4.	Площадь земельного участка согласно сведениям Единого государственного реестра недвижимости (Ркад), м²	3 500,00
5.	Оценка расхождения Р и Ркад ($P - P_{кад}$), м²	0

1	2	3
6.	Предельный минимальный и максимальный размеры земельного участка (Р _{мин} и Р _{макс}), м ²	Р _{мин} = Р _{мин} = 500 Р _{макс} = Р _{макс} = 10 000
7.	Вид (виды) разрешенного использования	Для ведения личного подсобного хозяйства
7.1.	Дополнительные сведения об использовании земельного участка	—
8.	Кадастровый или иной государственный учетный номер (инвентарный) здания, сооружения, объекта незавершенного строительства, расположенного на земельном участке	—
9.	Сведения о земельных участках (землях общего пользования, территории общего пользования), посредством которых обеспечивается доступ	Земли общего пользования
10.	Иные сведения	Уточняемый земельный участок расположен в территориальной зоне Ж1 (Зона жилой застройки индивидуальными жилыми домами). Согласно Правилам землепользования и застройки Алексеевского сельского поселения Чамзинского муниципального района, утвержденных Решением Совета депутатов Алексеевского сельского поселения Чамзинского муниципального района РМ № 37 от 15.05.2017 г., предельные минимальные и максимальные размеры земельных участков с разрешенным использованием «для ведения личного подсобного хозяйства» установлены в пределах от 500 кв.м до 10000 кв.м. Границы сложились по фактическому землепользованию и существуют на местности более 15 лет, что подтверждается ортофотопланом залета аэрофотосъемки масштаба 1:2000 от 1995 года. (последнее обновление 2008 год). Площадь уточняемого земельного участка не изменилась.

4. Пояснения к сведениям об уточняемом земельном участке с кадастровым номером 13:22:0201002:1354 :

1. —

1. Сведения о характерных точках границ уточняемого земельного участка с кадастровым номером 13:22:0201002:105 :
Система координат МСК-13 Зона № 1

Обоз- начение харак- терных точек границ	Координаты, м				Метод определения координат	Формулы, примененные для расчета средней квадратической погрешности определения координат характерных точек границ (Mt), с подставленными в такие формулы значениями и итоговые (вычисленные) значения Mt, м	Описание закрепления точки
	содержатся в Едином государственном реестре недвижимости		определены в результате выполнения комплексных кадастровых работ				
	X	Y	X	Y			
1	2	3	4	5	6	7	8

1	2	3	4	5	6	7	8
н248У	—	—	418 928,38	1 333 294,00	Метод спутниковых геодезических измерений (определений)	Mt =0,10 вычислено с использованием программного обеспечения Topcon Tools v.7.1 лицензия № SRB 09169 = 0,10	—
н249У	—	—	418 915,25	1 333 331,08			
н250У	—	—	418 901,64	1 333 360,51			
н251У	—	—	418 876,92	1 333 410,35			
н252У	—	—	418 871,01	1 333 421,79			
253	—	—	418 846,10	1 333 408,17			
254	—	—	418 884,07	1 333 332,51			

1	2	3	4	5	6	7	8
н255У	—	—	418 908,07	1 333 284,19	Метод спутниковых геодезических измерений (определений)	Mt =0,10 вычислено с использованием программного обеспечения Topcon Tools v.7.1 лицензия № SRB 09169 = 0,10	—
н248У	—	—	418 928,38	1 333 294,00			

2. Сведения о частях границ уточняемого земельного участка с кадастровым номером 13:22:0201002:105 :

Обозначение части границ		Горизонтальное проложение (S), м	Описание прохождения части границ	Сведения о согласовании местоположения границ (согласовано/спорное)
от т.	до т.			
1	2	3	4	5
н248У	н249У	39,34	по меже	согласовано
н249У	н250У	32,42	по забору	
н250У	н251У	55,63		
н251У	н252У	12,88		
н252У	253	28,39		
253	254	84,65		
254	н255У	53,95	по меже	
н255У	н248У	22,56		

3. Сведения о характеристиках уточняемого земельного участка с кадастровым номером 13:22:0201002:105 :

№ п/п	Наименование характеристики земельного участка	Значение характеристики
1	2	3
1.	Адрес земельного участка	431709, Российская Федерация, Республика Мордовия, Чамзинский р-н, Киржеманы с, Ленина ул, д 63
1.1.	Сведения о местоположении земельного участка (при отсутствии адреса) в структурированном в соответствии с федеральной информационной адресной системой виде	—
1.2.	Дополнительные сведения о местоположении земельного участка	—
2.	Площадь земельного участка ± величина погрешности определения (вычисления) площади ($P \pm \Delta P$), м²	3 800 ± 22,00

1	2	3
3.	Формула, примененная для вычисления предельной погрешности определения площади земельного участка, с подставленными значениями и итоговые (вычисленные) значения	$3,5*0,10*\sqrt{(3\ 800,00)} = 22$
4.	Площадь земельного участка согласно сведениям Единого государственного реестра недвижимости (Ркад), м²	3 800,00
5.	Оценка расхождения Р и Ркад (Р - Ркад), м²	0
6.	Предельный минимальный и максимальный размеры земельного участка (Рмин и Рмакс), м²	Рмин = Рмин = 500 Рмакс = Рмакс = 10 000
7.	Вид (виды) разрешенного использования	Для ведения личного подсобного хозяйства
7.1.	Дополнительные сведения об использовании земельного участка	—
8.	Кадастровый или иной государственный учетный номер (инвентарный) здания, сооружения, объекта незавершенного строительства, расположенного на земельном участке	13:22:0201002:1249
9.	Сведения о земельных участках (землях общего пользования, территории общего пользования), посредством которых обеспечивается доступ	Земли общего пользования
10.	Иные сведения	Уточняемый земельный участок расположен в территориальной зоне Ж1 (Зона жилой застройки индивидуальными жилыми домами). Согласно Правилам землепользования и застройки Алексеевского сельского поселения Чамзинского муниципального района, утвержденных Решением Совета депутатов Алексеевского сельского поселения Чамзинского муниципального района РМ № 37 от 15.05.2017 г., предельные минимальные и максимальные размеры земельных участков с разрешенным использованием «для ведения личного подсобного хозяйства» установлены в пределах от 500 кв.м до 10000 кв.м. Границы сложились по фактическому землепользованию и существуют на местности более 15 лет, что подтверждается ортофотопланом залета аэрофотосъемки масштаба 1:2000 от 1995 года. (последнее обновление 2008 год). Площадь уточняемого земельного участка не изменилась.
4. Пояснения к сведениям об уточняемом земельном участке с кадастровым номером <u>13:22:0201002:105</u> :		
1.	—	

1. Сведения о характерных точках границ уточняемого земельного участка с кадастровым номером						13:22:0201002:37					
Система координат				МСК-13				Зона №		1	
Обоз- начение харак- терных точек границ	Координаты, м				Метод определения координат	Формулы, примененные для расчета средней квадратической погрешности определения координат характерных точек границ (Mt), с подставленными в такие формулы значениями и итоговые (вычисленные) значения Mt, м	Описание закрепления точки				
	содержатся в Едином государственном реестре недвижимости		определены в результате выполнения комплексных кадастровых работ								
	X	Y	X	Y							
1	2	3	4	5	6	7	8				
н260У	—	—	418 893,17	1 333 248,78	Метод спутниковых геодезических измерений (определений)	Mt =0,10 вычислено с использованием программного обеспечения Topcon Tools v.7.1 лицензия № SRB 09169 = 0,10	—				
259	—	—	418 843,74	1 333 348,48							
н258У	—	—	418 828,43	1 333 379,12							
257	—	—	418 820,85	1 333 394,93							
н262У	—	—	418 799,31	1 333 383,38							

1	2	3	4	5	6	7	8
н263У	—	—	418 798,74	1 333 384,33	Метод спутниковых геодезических измерений (определений)	Mt =0,10 вычислено с использованием программного обеспечения Topcon Tools v.7.1 лицензия № SRB 09169 = 0,10	—
н264У	—	—	418 795,29	1 333 382,19			
н265У	—	—	418 806,62	1 333 362,11			
н266У	—	—	418 817,53	1 333 340,65			
н267У	—	—	418 819,83	1 333 334,96			
н268У	—	—	418 865,41	1 333 238,61			
н269У	—	—	418 866,86	1 333 235,54			

1	2	3	4	5	6	7	8
н260У	—	—	418 893,17	1 333 248,78	Метод спутниковых геодезических измерений (определений)	Mt =0,10 вычислено с использованием программного обеспечения Topcon Tools v.7.1 лицензия № SRB 09169 = 0,10	—

2. Сведения о частях границ уточняемого земельного участка с кадастровым номером 13:22:0201002:37 :

Обозначение части границ		Горизонтальное проложение (S), м	Описание прохождения части границ	Сведения о согласовании местоположения границ (согласовано/спорное)
от т.	до т.			
1	2	3	4	5
н260У	259	111,28	по меже	согласовано
259	н258У	34,25	по забору	
н258У	257	17,53		
257	н262У	24,44		
н262У	н263У	1,11	по стене нежилого строения	
н263У	н264У	4,06	по меже	
н264У	н265У	23,06	по забору	
н265У	н266У	24,07		
н266У	н267У	6,14		
н267У	н268У	106,59	по меже	
н268У	н269У	3,40		
н269У	н260У	29,45		

3. Сведения о характеристиках уточняемого земельного участка с кадастровым номером 13:22:0201002:37 :

№ п/п	Наименование характеристики земельного участка	Значение характеристики
1	2	3
1.	Адрес земельного участка	431709, Российская Федерация, Республика Мордовия, Чамзинский р-н, Киржеманы с, Ленина ул, д 67
1.1.	Сведения о местоположении земельного участка (при отсутствии адреса) в структурированном в соответствии с федеральной информационной адресной системой виде	—
1.2.	Дополнительные сведения о местоположении земельного участка	—
2.	Площадь земельного участка ± величина погрешности определения (вычисления) площади ($P \pm \Delta P$), м²	4 574 ± 24,00

1	2	3
3.	Формула, примененная для вычисления предельной погрешности определения площади земельного участка, с подставленными значениями и итоговые (вычисленные) значения	$3,5*0,10*\sqrt{(4\ 574,00)} = 24$
4.	Площадь земельного участка согласно сведениям Единого государственного реестра недвижимости (Ркад), м²	4 574,00
5.	Оценка расхождения Р и Ркад (Р - Ркад), м²	0
6.	Предельный минимальный и максимальный размеры земельного участка (Рмин и Рмакс), м²	Рмин = Рмин = 500 Рмакс = Рмакс = 10 000
7.	Вид (виды) разрешенного использования	Для ведения личного подсобного хозяйства
7.1.	Дополнительные сведения об использовании земельного участка	—
8.	Кадастровый или иной государственный учетный номер (инвентарный) здания, сооружения, объекта незавершенного строительства, расположенного на земельном участке	13:22:0201002:1080
9.	Сведения о земельных участках (землях общего пользования, территории общего пользования), посредством которых обеспечивается доступ	Земли общего пользования
10.	Иные сведения	Уточняемый земельный участок расположен в территориальной зоне Ж1 (Зона жилой застройки индивидуальными жилыми домами). Согласно Правилам землепользования и застройки Алексеевского сельского поселения Чамзинского муниципального района, утвержденных Решением Совета депутатов Алексеевского сельского поселения Чамзинского муниципального района РМ № 37 от 15.05.2017 г., предельные минимальные и максимальные размеры земельных участков с разрешенным использованием «для ведения личного подсобного хозяйства» установлены в пределах от 500 кв.м до 10000 кв.м. Границы сложились по фактическому землепользованию и существуют на местности более 15 лет, что подтверждается ортофотопланом залета аэрофотосъемки масштаба 1:2000 от 1995 года. (последнее обновление 2008 год). Площадь уточняемого земельного участка не изменилась.
4. Пояснения к сведениям об уточняемом земельном участке с кадастровым номером <u>13:22:0201002:37</u> :		
1.	—	

1. Сведения о характерных точках границ уточняемого земельного участка с кадастровым номером						13:22:0201002:106					
Система координат				МСК-13				Зона №		1	
Обоз- начение харак- терных точек границ	Координаты, м				Метод определения координат	Формулы, примененные для расчета средней квадратической погрешности определения координат характерных точек границ (Mt), с подставленными в такие формулы значениями и итоговые (вычисленные) значения Mt, м	Описание закрепления точки				
	содержатся в Едином государственном реестре недвижимости		определены в результате выполнения комплексных кадастровых работ								
	X	Y	X	Y							
1	2	3	4	5	6	7	8				
н268У	—	—	418 865,41	1 333 238,61	Метод спутниковых геодезических измерений (определений)	Mt =0,10 вычислено с использованием программного обеспечения Topcon Tools v.7.1 лицензия № SRB 09169 = 0,10	—				
н267У	—	—	418 819,83	1 333 334,96							
н266У	—	—	418 817,53	1 333 340,65							
н265У	—	—	418 806,62	1 333 362,11							
н264У	—	—	418 795,29	1 333 382,19							

1	2	3	4	5	6	7	8
н270У	—	—	418 771,92	1 333 365,83	Метод спутниковых геодезических измерений (определений)	Mt =0,10 вычислено с использованием программного обеспечения Topcon Tools v.7.1 лицензия № SRB 09169 = 0,10	—
н271У	—	—	418 787,63	1 333 339,47			
н272У	—	—	418 794,10	1 333 325,26			
н273У	—	—	418 828,83	1 333 255,78			
н274У	—	—	418 842,49	1 333 228,43			
н268У	—	—	418 865,41	1 333 238,61			
Вырез 1 из 1							
н276У	—	—	418 786,68	1 333 373,86	Метод спутниковых геодезических измерений (определений)	Mt =0,10 вычислено с использованием программного обеспечения Topcon Tools v.7.1 лицензия № SRB 09169 = 0,10	—

1	2	3	4	5	6	7	8
н277У	—	—	418 786,56	1 333 374,04	Метод спутниковых геодезических измерений (определений)	Mt =0,10 вычислено с использованием программного обеспечения Topcon Tools v.7.1 лицензия № SRB 09169 = 0,10	—
н278У	—	—	418 786,41	1 333 373,95			
н275У	—	—	418 786,52	1 333 373,77			
н276У	—	—	418 786,68	1 333 373,86			

2. Сведения о частях границ уточняемого земельного участка с кадастровым номером
13:22:0201002:106
:

Обозначение части границ		Горизонтальное проложение (S), м	Описание прохождения части границ	Сведения о согласовании местоположения границ (согласовано/спорное)
от т.	до т.			
1	2	3	4	5
н268У	н267У	106,59	по меже	согласовано
н267У	н266У	6,14	по забору	
н266У	н265У	24,07		
н265У	н264У	23,06		
н264У	н270У	28,53		
н270У	н271У	30,69		
н271У	н272У	15,61		
н272У	н273У	77,68	по меже	
н273У	н274У	30,57		
н274У	н268У	25,08		

1	2	3	4	5
н276У	н277У	0,22	—	согласовано
н277У	н278У	0,17		
н278У	н275У	0,21		
н275У	н276У	0,18		

3. Сведения о характеристиках уточняемого земельного участка с кадастровым номером 13:22:0201002:106 :

№ п/п	Наименование характеристики земельного участка	Значение характеристики
1	2	3
1.	Адрес земельного участка	431709, Российская Федерация, Республика Мордовия, Чамзинский р-н, Киржемань с, Ленина ул, д 69
1.1.	Сведения о местоположении земельного участка (при отсутствии адреса) в структурированном в соответствии с федеральной информационной адресной системой виде	—
1.2.	Дополнительные сведения о местоположении земельного участка	—
2.	Площадь земельного участка ± величина погрешности определения (вычисления) площади ($P \pm \Delta P$), м²	4 200 ± 23,00
3.	Формула, примененная для вычисления предельной погрешности определения площади земельного участка, с подставленными значениями и итоговые (вычисленные) значения	$3,5 \cdot 0,10 \cdot \sqrt{(4\,200,00)} = 23$
4.	Площадь земельного участка согласно сведениям Единого государственного реестра недвижимости (Ркад), м²	4 200,00
5.	Оценка расхождения Р и Ркад ($P - P_{кад}$), м²	0
6.	Предельный минимальный и максимальный размеры земельного участка (Рмин и Рмакс), м²	Рмин = Рмин = 500 Рмакс = Рмакс = 10 000
7.	Вид (виды) разрешенного использования	Для ведения личного подсобного хозяйства
7.1.	Дополнительные сведения об использовании земельного участка	—
8.	Кадастровый или иной государственный учетный номер (инвентарный) здания, сооружения, объекта незавершенного строительства, расположенного на земельном участке	13:22:0201002:1081
9.	Сведения о земельных участках (землях общего пользования, территории общего пользования), посредством которых обеспечивается доступ	Земли общего пользования

1	2				3		
10.	Иные сведения				Уточняемый земельный участок расположен в территориальной зоне Ж1 (Зона жилой застройки индивидуальными жилыми домами). Согласно Правилам землепользования и застройки Алексеевского сельского поселения Чамзинского муниципального района, утвержденных Решением Совета депутатов Алексеевского сельского поселения Чамзинского муниципального района РМ № 37 от 15.05.2017 г., предельные минимальные и максимальные размеры земельных участков с разрешенным использованием «для ведения личного подсобного хозяйства» установлены в пределах от 500 кв.м до 10000 кв.м. Границы сложились по фактическому землепользованию и существуют на местности более 15 лет, что подтверждается ортофотопланом залета аэрофотосъемки масштаба 1:2000 от 1995 года. (последнее обновление 2008 год). Площадь уточняемого земельного участка не изменилась.		
4. Пояснения к сведениям об уточняемом земельном участке с кадастровым номером 13:22:0201002:106 :							
1.	—						
1. Сведения о характерных точках границ уточняемого земельного участка с кадастровым номером 13:22:0201002:107 :							
Система координат МСК-13 Зона № 1							
Обозначение характерных точек границ	Координаты, м				Метод определения координат	Формулы, примененные для расчета средней квадратической погрешности определения координат характерных точек границ (Mt), с подставленными в такие формулы значениями и итоговые (вычисленные) значения Mt, м	Описание закрепления точки
	содержатся в Едином государственном реестре недвижимости		определены в результате выполнения комплексных кадастровых работ				
	X	Y	X	Y			
1	2	3	4	5	6	7	8
н273У	—	—	418 828,83	1 333 255,78	Метод спутниковых геодезических измерений (определений)	Mt = 0,10 вычислено с использованием программного обеспечения Topcon Tools v.7.1 лицензия № SRB 09169 = 0,10	—
н272У	—	—	418 794,10	1 333 325,26			

1	2	3	4	5	6	7	8
н271У	—	—	418 787,63	1 333 339,47	Метод спутниковых геодезических измерений (определений)	Mt =0,10 вычислено с использованием программного обеспечения Topcon Tools v.7.1 лицензия № SRB 09169 = 0,10	—
н270У	—	—	418 771,92	1 333 365,83			
н279У	—	—	418 765,23	1 333 360,82			
н280У	—	—	418 746,80	1 333 347,18			
н281У	—	—	418 758,91	1 333 326,54			
н282У	—	—	418 800,57	1 333 241,43			
н273У	—	—	418 828,83	1 333 255,78			

2. Сведения о частях границ уточняемого земельного участка с кадастровым номером 13:22:0201002:107 :				
Обозначение части границ		Горизонтальное проложение (S), м	Описание прохождения части границ	Сведения о согласовании местоположения границ (согласовано/спорное)
от т.	до т.			
1	2	3	4	5
н273У	н272У	77,68	по меже	согласовано
н272У	н271У	15,61	по забору	
н271У	н270У	30,69	по меже	
н270У	н279У	8,36		
н279У	н280У	22,93		
н280У	н281У	23,93		
н281У	н282У	94,76		
н282У	н273У	31,69		
3. Сведения о характеристиках уточняемого земельного участка с кадастровым номером 13:22:0201002:107 :				
№ п/п	Наименование характеристики земельного участка		Значение характеристики	
1	2		3	
1.	Адрес земельного участка		431709, Российская Федерация, Республика Мордовия, Чамзинский р-н, Киржеманы с, Ленина ул, д 71	
1.1.	Сведения о местоположении земельного участка (при отсутствии адреса) в структурированном в соответствии с федеральной информационной адресной системой виде		—	
1.2.	Дополнительные сведения о местоположении земельного участка		—	
2.	Площадь земельного участка ± величина погрешности определения (вычисления) площади (Р ± ΔР), м²		3 800 ± 22,00	
3.	Формула, примененная для вычисления предельной погрешности определения площади земельного участка, с подставленными значениями и итоговые (вычисленные) значения		3,5*0,10*√(3 800,00) = 22	
4.	Площадь земельного участка согласно сведениям Единого государственного реестра недвижимости (Ркад), м²		3 800,00	
5.	Оценка расхождения Р и Ркад (Р - Ркад), м²		0	
6.	Предельный минимальный и максимальный размеры земельного участка (Рмин и Рмакс), м²		Рмин = Рмин = 500 Рмакс = Рмакс = 10 000	
7.	Вид (виды) разрешенного использования		Для ведения личного подсобного хозяйства	

1	2	3
7.1.	Дополнительные сведения об использовании земельного участка	—
8.	Кадастровый или иной государственный учетный номер (инвентарный) здания, сооружения, объекта незавершенного строительства, расположенного на земельном участке	13:22:0201002:1174
9.	Сведения о земельных участках (землях общего пользования, территории общего пользования), посредством которых обеспечивается доступ	Земли общего пользования
10.	Иные сведения	Уточняемый земельный участок расположен в территориальной зоне Ж1 (Зона жилой застройки индивидуальными жилыми домами). Согласно Правилам землепользования и застройки Алексеевского сельского поселения Чамзинского муниципального района, утвержденных Решением Совета депутатов Алексеевского сельского поселения Чамзинского муниципального района РМ № 37 от 15.05.2017 г., предельные минимальные и максимальные размеры земельных участков с разрешенным использованием «для ведения личного подсобного хозяйства» установлены в пределах от 500 кв.м до 10000 кв.м. Границы сложились по фактическому землепользованию и существуют на местности более 15 лет, что подтверждается ортофотопланом залета аэрофотосъемки масштаба 1:2000 от 1995 года. (последнее обновление 2008 год). Площадь уточняемого земельного участка не изменилась.

4. Пояснения к сведениям об уточняемом земельном участке с кадастровым номером 13:22:0201002:107 :

1.	—
----	---

1. Сведения о характерных точках границ уточняемого земельного участка с кадастровым номером 13:22:0201002:109 :
Система координат МСК-13 Зона № 1

Обоз- начение харак- терных точек границ	Координаты, м				Метод определения координат	Формулы, примененные для расчета средней квадратической погрешности определения координат характерных точек границ (Mt), с подставленными в такие формулы значениями и итоговые (вычисленные) значения Mt, м	Описание закрепления точки
	содержатся в Едином государственном реестре недвижимости		определены в результате выполнения комплексных кадастровых работ				
	X	Y	X	Y			
1	2	3	4	5	6	7	8

1	2	3	4	5	6	7	8
н283У	—	—	418 811,64	1 333 220,64	Метод спутниковых геодезических измерений (определений)	Mt =0,10 вычислено с использованием программного обеспечения Topcon Tools v.7.1 лицензия № SRB 09169 = 0,10	—
н282У	—	—	418 800,57	1 333 241,43			
н281У	—	—	418 758,91	1 333 326,54			
н280У	—	—	418 746,80	1 333 347,18			
н284У	—	—	418 734,09	1 333 339,56			
н285У	—	—	418 720,43	1 333 328,37			
н286У	—	—	418 738,50	1 333 305,05			

1	2	3	4	5	6	7	8
н287У	—	—	418 789,32	1 333 209,40	Метод спутниковых геодезических измерений (определений)	Mt =0,10 вычислено с использованием программного обеспечения Topcon Tools v.7.1 лицензия № SRB 09169 = 0,10	—
н283У	—	—	418 811,64	1 333 220,64			

2. Сведения о частях границ уточняемого земельного участка с кадастровым номером 13:22:0201002:109 :

Обозначение части границ		Горизонтальное проложение (S), м	Описание прохождения части границ	Сведения о согласовании местоположения границ (согласовано/спорное)
от т.	до т.			
1	2	3	4	5
н283У	н282У	23,55	по меже	согласовано
н282У	н281У	94,76		
н281У	н280У	23,93	по забору	
н280У	н284У	14,82		
н284У	н285У	17,66		
н285У	н286У	29,50		
н286У	н287У	108,31	по меже	
н287У	н283У	24,99		

3. Сведения о характеристиках уточняемого земельного участка с кадастровым номером 13:22:0201002:109 :

№ п/п	Наименование характеристики земельного участка	Значение характеристики
1	2	3
1.	Адрес земельного участка	431709, Российская Федерация, Республика Мордовия, Чамзинский р-н, Киржеманы с, Ленина ул, д 73
1.1.	Сведения о местоположении земельного участка (при отсутствии адреса) в структурированном в соответствии с федеральной информационной адресной системой виде	—
1.2.	Дополнительные сведения о местоположении земельного участка	—
2.	Площадь земельного участка ± величина погрешности определения (вычисления) площади ($P \pm \Delta P$), м²	3 800 ± 22,00

1	2	3
3.	Формула, примененная для вычисления предельной погрешности определения площади земельного участка, с подставленными значениями и итоговые (вычисленные) значения	$3,5*0,10*\sqrt{(3\ 800,00)} = 22$
4.	Площадь земельного участка согласно сведениям Единого государственного реестра недвижимости (Ркад), м²	3 800,00
5.	Оценка расхождения Р и Ркад (Р - Ркад), м²	0
6.	Предельный минимальный и максимальный размеры земельного участка (Рмин и Рмакс), м²	Рмин = Рмин = 500 Рмакс = Рмакс = 10 000
7.	Вид (виды) разрешенного использования	Для ведения личного подсобного хозяйства
7.1.	Дополнительные сведения об использовании земельного участка	—
8.	Кадастровый или иной государственный учетный номер (инвентарный) здания, сооружения, объекта незавершенного строительства, расположенного на земельном участке	13:22:0201002:1138
9.	Сведения о земельных участках (землях общего пользования, территории общего пользования), посредством которых обеспечивается доступ	Земли общего пользования
10.	Иные сведения	Уточняемый земельный участок расположен в территориальной зоне Ж1 (Зона жилой застройки индивидуальными жилыми домами). Согласно Правилам землепользования и застройки Алексеевского сельского поселения Чамзинского муниципального района, утвержденных Решением Совета депутатов Алексеевского сельского поселения Чамзинского муниципального района РМ № 37 от 15.05.2017 г., предельные минимальные и максимальные размеры земельных участков с разрешенным использованием «для ведения личного подсобного хозяйства» установлены в пределах от 500 кв.м до 10000 кв.м. Границы сложились по фактическому землепользованию и существуют на местности более 15 лет, что подтверждается ортофотопланом залета аэрофотосъемки масштаба 1:2000 от 1995 года. (последнее обновление 2008 год). Площадь уточняемого земельного участка не изменилась.
4. Пояснения к сведениям об уточняемом земельном участке с кадастровым номером <u>13:22:0201002:109</u> :		
1.	—	

1. Сведения о характерных точках границ уточняемого земельного участка с кадастровым номером						13:22:0201002:110	
Система координат				МСК-13			
Обоз- начение харак- терных точек границ	Координаты, м				Метод определения координат	Формулы, примененные для расчета средней квадратической погрешности определения координат характерных точек границ (Mt), с подставленными в такие формулы значениями и итоговые (вычисленные) значения Mt, м	Описание закрепления точки
	содержатся в Едином государственном реестре недвижимости		определены в результате выполнения комплексных кадастровых работ				
	X	Y	X	Y			
1	2	3	4	5	6	7	8
н288У	—	—	418 750,27	1 333 215,43	Метод спутниковых геодезических измерений (определений)	Mt =0,10 вычислено с использованием программного обеспечения Topcon Tools v.7.1 лицензия № SRB 09169 = 0,10	—
н289У	—	—	418 766,63	1 333 236,21			
н290У	—	—	418 701,03	1 333 306,64			
н291У	—	—	418 672,62	1 333 280,36			
н288У	—	—	418 750,27	1 333 215,43			

2. Сведения о частях границ уточняемого земельного участка с кадастровым номером 13:22:0201002:110 :				
Обозначение части границ		Горизонтальное проложение (S), м	Описание прохождения части границ	Сведения о согласовании местоположения границ (согласовано/спорное)
от т.	до т.			
1	2	3	4	5
н288У	н289У	26,45	по меже	согласовано
н289У	н290У	96,25		
н290У	н291У	38,70	по забору	
н291У	н288У	101,22	по меже	
3. Сведения о характеристиках уточняемого земельного участка с кадастровым номером 13:22:0201002:110 :				
№ п/п	Наименование характеристики земельного участка		Значение характеристики	
1	2		3	
1.	Адрес земельного участка		431709, Российская Федерация, Республика Мордовия, Чамзинский р-н, Киржемань с, Ленина ул, д 75	
1.1.	Сведения о местоположении земельного участка (при отсутствии адреса) в структурированном в соответствии с федеральной информационной адресной системой виде		—	
1.2.	Дополнительные сведения о местоположении земельного участка		—	
2.	Площадь земельного участка ± величина погрешности определения (вычисления) площади (Р ± ΔР), м²		3 200 ± 20,00	
3.	Формула, примененная для вычисления предельной погрешности определения площади земельного участка, с подставленными значениями и итоговые (вычисленные) значения		3,5*0,10*√(3 200,00) = 20	
4.	Площадь земельного участка согласно сведениям Единого государственного реестра недвижимости (Ркад), м²		3 200,00	
5.	Оценка расхождения Р и Ркад (Р - Ркад), м²		0	
6.	Предельный минимальный и максимальный размеры земельного участка (Рмин и Рмакс), м²		Рмин = Рмин = 500 Рмакс = Рмакс = 10 000	
7.	Вид (виды) разрешенного использования		Для ведения личного подсобного хозяйства	
7.1.	Дополнительные сведения об использовании земельного участка		—	
8.	Кадастровый или иной государственный учетный номер (инвентарный) здания, сооружения, объекта незавершенного строительства, расположенного на земельном участке		13:22:0201002:1368	

1	2	3
9.	Сведения о земельных участках (землях общего пользования, территории общего пользования), посредством которых обеспечивается доступ	Земли общего пользования
10.	Иные сведения	Уточняемый земельный участок расположен в территориальной зоне Ж1 (Зона жилой застройки индивидуальными жилыми домами). Согласно Правилам землепользования и застройки Алексеевского сельского поселения Чамзинского муниципального района, утвержденных Решением Совета депутатов Алексеевского сельского поселения Чамзинского муниципального района РМ № 37 от 15.05.2017 г., предельные минимальные и максимальные размеры земельных участков с разрешенным использованием «для ведения личного подсобного хозяйства» установлены в пределах от 500 кв.м до 10000 кв.м. Границы сложились по фактическому землепользованию и существуют на местности более 15 лет, что подтверждается ортофотопланом залета аэрофотосъемки масштаба 1:2000 от 1995 года. (последнее обновление 2008 год). Площадь уточняемого земельного участка не изменилась.

4. Пояснения к сведениям об уточняемом земельном участке с кадастровым номером 13:22:0201002:110 :

1.	—
----	---

1. Сведения о характерных точках границ уточняемого земельного участка с кадастровым номером 13:22:0201002:135 :
Система координат МСК-13 Зона № 1

Обоз- начение харак- терных точек границ	Координаты, м				Метод определения координат	Формулы, примененные для расчета средней квадратической погрешности определения координат характерных точек границ (Mt), с подставленными в такие формулы значениями и итоговые (вычисленные) значения Mt, м	Описание закрепления точки
	содержатся в Едином государственном реестре недвижимости		определены в результате выполнения комплексных кадастровых работ				
	X	Y	X	Y			
1	2	3	4	5	6	7	8
n292Y	—	—	419 208,09	1 334 069,50	Метод спутниковых геодезических измерений (определений)	Mt =0,10 вычислено с использованием программного обеспечения Topcon Tools v.7.1 лицензия № SRB 09169 = 0,10	—

1	2	3	4	5	6	7	8
н293У	—	—	419 216,64	1 334 085,36	Метод спутниковых геодезических измерений (определений)	Mt =0,10 вычислено с использованием программного обеспечения Topcon Tools v.7.1 лицензия № SRB 09169 = 0,10	—
н294У	—	—	419 211,83	1 334 087,67			
н295У	—	—	419 206,31	1 334 090,33			
н296У	—	—	419 185,61	1 334 099,33			
н297У	—	—	419 176,84	1 334 103,17			
н298У	—	—	419 160,96	1 334 110,82			
н299У	—	—	419 154,37	1 334 097,49			

1	2	3	4	5	6	7	8
н300У	—	—	419 168,91	1 334 089,75	Метод спутниковых геодезических измерений (определений)	Mt =0,10 вычислено с использованием программного обеспечения Topcon Tools v.7.1 лицензия № SRB 09169 = 0,10	—
н292У	—	—	419 208,09	1 334 069,50			

2. Сведения о частях границ уточняемого земельного участка с кадастровым номером 13:22:0201002:135 :

Обозначение части границ		Горизонтальное проложение (S), м	Описание прохождения части границ	Сведения о согласовании местоположения границ (согласовано/спорное)
от т.	до т.			
1	2	3	4	5
н292У	н293У	18,02	по меже	согласовано
н293У	н294У	5,34		
н294У	н295У	6,13		
н295У	н296У	22,57		
н296У	н297У	9,57		
н297У	н298У	17,63		
н298У	н299У	14,87		
н299У	н300У	16,47		
н300У	н292У	44,10		

3. Сведения о характеристиках уточняемого земельного участка с кадастровым номером 13:22:0201002:135 :

№ п/п	Наименование характеристики земельного участка	Значение характеристики
1	2	3
1.	Адрес земельного участка	431709, Российская Федерация, Республика Мордовия, Чамзинский р-н, Киржеманы с, Ленина ул, д 6
1.1.	Сведения о местоположении земельного участка (при отсутствии адреса) в структурированном в соответствии с федеральной информационной адресной системой виде	—
1.2.	Дополнительные сведения о местоположении земельного участка	—
2.	Площадь земельного участка ± величина погрешности определения (вычисления) площади ($P \pm \Delta P$), м²	1 000 ± 11,00

1	2	3
3.	Формула, примененная для вычисления предельной погрешности определения площади земельного участка, с подставленными значениями и итоговые (вычисленные) значения	$3,5*0,10*\sqrt{(1\ 000,00)} = 11$
4.	Площадь земельного участка согласно сведениям Единого государственного реестра недвижимости (Ркад), м²	1 000,00
5.	Оценка расхождения Р и Ркад (Р - Ркад), м²	0
6.	Предельный минимальный и максимальный размеры земельного участка (Рмин и Рмакс), м²	Рмин = Рмин = 500 Рмакс = Рмакс = 10 000
7.	Вид (виды) разрешенного использования	Для ведения личного подсобного хозяйства
7.1.	Дополнительные сведения об использовании земельного участка	—
8.	Кадастровый или иной государственный учетный номер (инвентарный) здания, сооружения, объекта незавершенного строительства, расположенного на земельном участке	13:22:0201002:1173
9.	Сведения о земельных участках (землях общего пользования, территории общего пользования), посредством которых обеспечивается доступ	Земли общего пользования
10.	Иные сведения	Уточняемый земельный участок расположен в территориальной зоне Ж1 (Зона жилой застройки индивидуальными жилыми домами). Согласно Правилам землепользования и застройки Алексеевского сельского поселения Чамзинского муниципального района, утвержденных Решением Совета депутатов Алексеевского сельского поселения Чамзинского муниципального района РМ № 37 от 15.05.2017 г., предельные минимальные и максимальные размеры земельных участков с разрешенным использованием «для ведения личного подсобного хозяйства» установлены в пределах от 500 кв.м до 10000 кв.м. Границы сложились по фактическому землепользованию и существуют на местности более 15 лет, что подтверждается ортофотопланом залета аэрофотосъемки масштаба 1:2000 от 1995 года. (последнее обновление 2008 год). Площадь уточняемого земельного участка не изменилась.
4. Пояснения к сведениям об уточняемом земельном участке с кадастровым номером <u>13:22:0201002:135</u> :		
1.	—	

1. Сведения о характерных точках границ уточняемого земельного участка с кадастровым номером					13:22:0201002:134		
Система координат					МСК-13		
					Зона № 1		
Обоз- начение харак- терных точек границ	Координаты, м				Метод определения координат	Формулы, примененные для расчета средней квадратической погрешности определения координат характерных точек границ (Mt), с подставленными в такие формулы значениями и итоговые (вычисленные) значения Mt, м	Описание закрепления точки
	содержатся в Едином государственном реестре недвижимости		определены в результате выполнения комплексных кадастровых работ				
	X	Y	X	Y			
1	2	3	4	5	6	7	8
н301У	—	—	419 187,38	1 334 027,38	Метод спутниковых геодезических измерений (определений)	Mt =0,10 вычислено с использованием программного обеспечения Topcon Tools v.7.1 лицензия № SRB 09169 = 0,10	—
н302У	—	—	419 198,88	1 334 051,88			
н303У	—	—	419 160,00	1 334 074,00			
н304У	—	—	419 127,59	1 334 091,50			
н305У	—	—	419 114,98	1 334 062,19			

1	2	3	4	5	6	7	8
н301У	—	—	419 187,38	1 334 027,38	Метод спутниковых геодезических измерений (определений)	Mt =0,10 вычислено с использованием программного обеспечения Topcon Tools v.7.1 лицензия № SRB 09169 = 0,10	—

2. Сведения о частях границ уточняемого земельного участка с кадастровым номером 13:22:0201002:134 :

Обозначение части границ		Горизонтальное проложение (S), м	Описание прохождения части границ	Сведения о согласовании местоположения границ (согласовано/спорное)
от т.	до т.			
1	2	3	4	5
н301У	н302У	27,06	по забору	согласовано
н302У	н303У	44,73		
н303У	н304У	36,83		
н304У	н305У	31,91	по меже	
н305У	н301У	80,33		

3. Сведения о характеристиках уточняемого земельного участка с кадастровым номером 13:22:0201002:134 :

№ п/п	Наименование характеристики земельного участка	Значение характеристики
1	2	3
1.	Адрес земельного участка	431709, Российская Федерация, Республика Мордовия, Чамзинский р-н, Киржеманы с, Ленина ул, д 8
1.1.	Сведения о местоположении земельного участка (при отсутствии адреса) в структурированном в соответствии с федеральной информационной адресной системой виде	—
1.2.	Дополнительные сведения о местоположении земельного участка	—
2.	Площадь земельного участка ± величина погрешности определения (вычисления) площади ($P \pm \Delta P$), м²	$2\,400 \pm 17,00$
3.	Формула, примененная для вычисления предельной погрешности определения площади земельного участка, с подставленными значениями и итоговые (вычисленные) значения	$3,5 \cdot 0,10 \cdot \sqrt{(2\,400,00)} = 17$
4.	Площадь земельного участка согласно сведениям Единого государственного реестра недвижимости (Ркад), м²	2 400,00
5.	Оценка расхождения Р и Ркад ($P - P_{кад}$), м²	0
6.	Предельный минимальный и максимальный размеры земельного участка ($P_{мин}$ и $P_{макс}$), м²	$P_{мин} = P_{мин} = 500$ $P_{макс} = P_{макс} = 10\,000$

1	2	3
7.	Вид (виды) разрешенного использования	Для ведения личного подсобного хозяйства
7.1.	Дополнительные сведения об использовании земельного участка	—
8.	Кадастровый или иной государственный учетный номер (инвентарный) здания, сооружения, объекта незавершенного строительства, расположенного на земельном участке	13:22:0201002:1107
9.	Сведения о земельных участках (землях общего пользования, территории общего пользования), посредством которых обеспечивается доступ	Земли общего пользования
10.	Иные сведения	Уточняемый земельный участок расположен в территориальной зоне Ж1 (Зона жилой застройки индивидуальными жилыми домами). Согласно Правилам землепользования и застройки Алексеевского сельского поселения Чамзинского муниципального района, утвержденных Решением Совета депутатов Алексеевского сельского поселения Чамзинского муниципального района РМ № 37 от 15.05.2017 г., предельные минимальные и максимальные размеры земельных участков с разрешенным использованием «для ведения личного подсобного хозяйства» установлены в пределах от 500 кв.м до 10000 кв.м. Границы сложились по фактическому землепользованию и существуют на местности более 15 лет, что подтверждается ортофотопланом залета аэрофотосъемки масштаба 1:2000 от 1995 года. (последнее обновление 2008 год). Площадь уточняемого земельного участка не изменилась.

4. Пояснения к сведениям об уточняемом земельном участке с кадастровым номером 13:22:0201002:134 :

1.	—
----	---

1. Сведения о характерных точках границ уточняемого земельного участка с кадастровым номером 13:22:0201002:1541 :

Система координат МСК-13 Зона № 1

Обоз- начение харак- терных точек границ	Координаты, м				Метод определения координат	Формулы, примененные для расчета средней квадратической погрешности определения координат характерных точек границ (Mt), с подставленными в такие формулы значениями и итоговые (вычисленные) значения Mt, м	Описание закрепления точки
	содержатся в Едином государственном реестре недвижимости		определены в результате выполнения комплексных кадастровых работ				
	X	Y	X	Y			
1	2	3	4	5	6	7	8

1	2	3	4	5	6	7	8
н306У	—	—	419 161,36	1 333 974,82	Метод спутниковых геодезических измерений (определений)	Mt =0,10 вычислено с использованием программного обеспечения Topcon Tools v.7.1 лицензия № SRB 09169 = 0,10	—
н307У	—	—	419 174,12	1 334 002,99			
н308У	—	—	419 145,58	1 334 014,22			
н309У	—	—	419 106,43	1 334 033,75			
н310У	—	—	419 092,09	1 334 005,02			
н311У	—	—	419 114,45	1 333 995,34			
н306У	—	—	419 161,36	1 333 974,82			

2. Сведения о частях границ уточняемого земельного участка с кадастровым номером 13:22:0201002:1541 :				
Обозначение части границ		Горизонтальное проложение (S), м	Описание прохождения части границ	Сведения о согласовании местоположения границ (согласовано/спорное)
от т.	до т.			
1	2	3	4	5
н306У	н307У	30,93	по меже	согласовано
н307У	н308У	30,67		
н308У	н309У	43,75		
н309У	н310У	32,11		
н310У	н311У	24,37		
н311У	н306У	51,20		
3. Сведения о характеристиках уточняемого земельного участка с кадастровым номером 13:22:0201002:1541 :				
№ п/п	Наименование характеристики земельного участка		Значение характеристики	
1	2		3	
1.	Адрес земельного участка		431709, Российская Федерация, Республика Мордовия, Чамзинский р-н, Киржеманы с, Ленина ул, д 12	
1.1.	Сведения о местоположении земельного участка (при отсутствии адреса) в структурированном в соответствии с федеральной информационной адресной системой виде		—	
1.2.	Дополнительные сведения о местоположении земельного участка		—	
2.	Площадь земельного участка ± величина погрешности определения (вычисления) площади (Р ± ΔР), м²		2 300 ± 17,00	
3.	Формула, примененная для вычисления предельной погрешности определения площади земельного участка, с подставленными значениями и итоговые (вычисленные) значения		3,5*0,10*√(2 300,00) = 17	
4.	Площадь земельного участка согласно сведениям Единого государственного реестра недвижимости (Ркад), м²		2 300,00	
5.	Оценка расхождения Р и Ркад (Р - Ркад), м²		0	
6.	Предельный минимальный и максимальный размеры земельного участка (Рмин и Рмакс), м²		Рмин = Рмин = 500 Рмакс = Рмакс = 10 000	
7.	Вид (виды) разрешенного использования		Для ведения личного подсобного хозяйства	
7.1.	Дополнительные сведения об использовании земельного участка		—	

1	2	3
8.	Кадастровый или иной государственный учетный номер (инвентарный) здания, сооружения, объекта незавершенного строительства, расположенного на земельном участке	13:22:0201002:1544
9.	Сведения о земельных участках (землях общего пользования, территории общего пользования), посредством которых обеспечивается доступ	Земли общего пользования
10.	Иные сведения	Уточняемый земельный участок расположен в территориальной зоне Ж1 (Зона жилой застройки индивидуальными жилыми домами). Согласно Правилам землепользования и застройки Алексеевского сельского поселения Чамзинского муниципального района, утвержденных Решением Совета депутатов Алексеевского сельского поселения Чамзинского муниципального района РМ № 37 от 15.05.2017 г., предельные минимальные и максимальные размеры земельных участков с разрешенным использованием «для ведения личного подсобного хозяйства» установлены в пределах от 500 кв.м до 10000 кв.м. Границы сложились по фактическому землепользованию и существуют на местности более 15 лет, что подтверждается ортофотопланом залета аэрофотосъемки масштаба 1:2000 от 1995 года. (последнее обновление 2008 год). Площадь уточняемого земельного участка не изменилась.

4. Пояснения к сведениям об уточняемом земельном участке с кадастровым номером 13:22:0201002:1541 :

1.	—
----	---

1. Сведения о характерных точках границ уточняемого земельного участка с кадастровым номером 13:22:0201002:11 :

Система координат					МСК-13			Зона №		1	
Обоз- начение харак- терных точек границ	Координаты, м				Метод определения координат	Формулы, примененные для расчета средней квадратической погрешности определения координат характерных точек границ (Mt), с подставленными в такие формулы значениями и итоговые (вычисленные) значения Mt, м	Описание закрепления точки				
	содержатся в Едином государственном реестре недвижимости		определены в результате выполнения комплексных кадастровых работ								
	X	Y	X	Y							
1	2	3	4	5	6	7	8				
н312У	—	—	419 150,04	1 333 951,80	Метод спутниковых геодезических измерений (определений)	Mt =0,10 вычислено с использованием программного обеспечения Topcon Tools v.7.1 лицензия № SRB 09169 = 0,10	—				

1	2	3	4	5	6	7	8
н306У	—	—	419 161,36	1 333 974,82	Метод спутниковых геодезических измерений (определений)	Mt =0,10 вычислено с использованием программного обеспечения Topcon Tools v.7.1 лицензия № SRB 09169 = 0,10	—
н311У	—	—	419 114,45	1 333 995,34			
н310У	—	—	419 092,09	1 334 005,02			
н313У	—	—	419 083,18	1 334 008,88			
н314У	—	—	419 070,40	1 333 984,30			
н315У	—	—	419 121,66	1 333 962,94			
н312У	—	—	419 150,04	1 333 951,80			

2. Сведения о частях границ уточняемого земельного участка с кадастровым номером 13:22:0201002:11 :				
Обозначение части границ		Горизонтальное проложение (S), м	Описание прохождения части границ	Сведения о согласовании местоположения границ (согласовано/спорное)
от т.	до т.			
1	2	3	4	5
н312У	н306У	25,65	по меже	согласовано
н306У	н311У	51,20		
н311У	н310У	24,37		
н310У	н313У	9,71		
н313У	н314У	27,70		
н314У	н315У	55,53		
н315У	н312У	30,49		
3. Сведения о характеристиках уточняемого земельного участка с кадастровым номером 13:22:0201002:11 :				
№ п/п	Наименование характеристики земельного участка		Значение характеристики	
1	2		3	
1.	Адрес земельного участка		431709, Российская Федерация, Республика Мордовия, Чамзинский р-н, Киржеманы с, Ленина ул, д 14	
1.1.	Сведения о местоположении земельного участка (при отсутствии адреса) в структурированном в соответствии с федеральной информационной адресной системой виде		—	
1.2.	Дополнительные сведения о местоположении земельного участка		—	
2.	Площадь земельного участка ± величина погрешности определения (вычисления) площади (Р ± ΔР), м²		2 300 ± 17,00	
3.	Формула, примененная для вычисления предельной погрешности определения площади земельного участка, с подставленными значениями и итоговые (вычисленные) значения		3,5*0,10*√(2 300,00) = 17	
4.	Площадь земельного участка согласно сведениям Единого государственного реестра недвижимости (Ркад), м²		2 300,00	
5.	Оценка расхождения Р и Ркад (Р - Ркад), м²		0	
6.	Предельный минимальный и максимальный размеры земельного участка (Рмин и Рмакс), м²		Рмин = Рмин = 500 Рмакс = Рмакс = 10 000	
7.	Вид (виды) разрешенного использования		Для ведения личного подсобного хозяйства	
7.1.	Дополнительные сведения об использовании земельного участка		—	

1	2	3
8.	Кадастровый или иной государственный учетный номер (инвентарный) здания, сооружения, объекта незавершенного строительства, расположенного на земельном участке	—
9.	Сведения о земельных участках (землях общего пользования, территории общего пользования), посредством которых обеспечивается доступ	Земли общего пользования
10.	Иные сведения	Уточняемый земельный участок расположен в территориальной зоне Ж1 (Зона жилой застройки индивидуальными жилыми домами). Согласно Правилам землепользования и застройки Алексеевского сельского поселения Чамзинского муниципального района, утвержденных Решением Совета депутатов Алексеевского сельского поселения Чамзинского муниципального района РМ № 37 от 15.05.2017 г., предельные минимальные и максимальные размеры земельных участков с разрешенным использованием «для ведения личного подсобного хозяйства» установлены в пределах от 500 кв.м до 10000 кв.м. Границы сложились по фактическому землепользованию и существуют на местности более 15 лет, что подтверждается ортофотопланом залета аэрофотосъемки масштаба 1:2000 от 1995 года. (последнее обновление 2008 год). Площадь уточняемого земельного участка не изменилась.

4. Пояснения к сведениям об уточняемом земельном участке с кадастровым номером 13:22:0201002:11 :

1.	—
----	---

1. Сведения о характерных точках границ уточняемого земельного участка с кадастровым номером 13:22:0201002:301 :

Система координат					МСК-13			Зона №		1	
Обоз- начение харак- терных точек границ	Координаты, м				Метод определения координат	Формулы, примененные для расчета средней квадратической погрешности определения координат характерных точек границ (Mt), с подставленными в такие формулы значениями и итоговые (вычисленные) значения Mt, м	Описание закрепления точки				
	содержатся в Едином государственном реестре недвижимости		определены в результате выполнения комплексных кадастровых работ								
	X	Y	X	Y							
1	2	3	4	5	6	7	8				
н316У	—	—	419 139,14	1 333 926,96	Метод спутниковых геодезических измерений (определений)	Mt =0,10 вычислено с использованием программного обеспечения Topcon Tools v.7.1 лицензия № SRB 09169 = 0,10	—				

1	2	3	4	5	6	7	8
н312У	—	—	419 150,04	1 333 951,80	Метод спутниковых геодезических измерений (определений)	Mt =0,10 вычислено с использованием программного обеспечения Topcon Tools v.7.1 лицензия № SRB 09169 = 0,10	—
н315У	—	—	419 121,66	1 333 962,94			
н314У	—	—	419 070,40	1 333 984,30			
н317У	—	—	419 068,32	1 333 985,16			
н318У	—	—	419 057,99	1 333 962,86			
н319У	—	—	419 137,08	1 333 927,87			
н316У	—	—	419 139,14	1 333 926,96			

2. Сведения о частях границ уточняемого земельного участка с кадастровым номером 13:22:0201002:301 :				
Обозначение части границ		Горизонтальное проложение (S), м	Описание прохождения части границ	Сведения о согласовании местоположения границ (согласовано/спорное)
от т.	до т.			
1	2	3	4	5
н316У	н312У	27,13	по меже	согласовано
н312У	н315У	30,49		
н315У	н314У	55,53		
н314У	н317У	2,25		
н317У	н318У	24,58		
н318У	н319У	86,48		
н319У	н316У	2,25		
3. Сведения о характеристиках уточняемого земельного участка с кадастровым номером 13:22:0201002:301 :				
№ п/п	Наименование характеристики земельного участка		Значение характеристики	
1	2		3	
1.	Адрес земельного участка		431709, Российская Федерация, Республика Мордовия, Чамзинский р-н, Киржеманы с, Ленина ул, д 16	
1.1.	Сведения о местоположении земельного участка (при отсутствии адреса) в структурированном в соответствии с федеральной информационной адресной системой виде		—	
1.2.	Дополнительные сведения о местоположении земельного участка		—	
2.	Площадь земельного участка ± величина погрешности определения (вычисления) площади (Р ± ΔР), м²		2 268 ± 17,00	
3.	Формула, примененная для вычисления предельной погрешности определения площади земельного участка, с подставленными значениями и итоговые (вычисленные) значения		3,5*0,10*√(2 268,00) = 17	
4.	Площадь земельного участка согласно сведениям Единого государственного реестра недвижимости (Ркад), м²		2 268,00	
5.	Оценка расхождения Р и Ркад (Р - Ркад), м²		0	
6.	Предельный минимальный и максимальный размеры земельного участка (Рмин и Рмакс), м²		Рмин = Рмин = 500 Рмакс = Рмакс = 10 000	
7.	Вид (виды) разрешенного использования		Для ведения личного подсобного хозяйства	
7.1.	Дополнительные сведения об использовании земельного участка		—	

1	2	3
8.	Кадастровый или иной государственный учетный номер (инвентарный) здания, сооружения, объекта незавершенного строительства, расположенного на земельном участке	13:22:0201002:1129
9.	Сведения о земельных участках (землях общего пользования, территории общего пользования), посредством которых обеспечивается доступ	Земли общего пользования
10.	Иные сведения	Уточняемый земельный участок расположен в территориальной зоне Ж1 (Зона жилой застройки индивидуальными жилыми домами). Согласно Правилам землепользования и застройки Алексеевского сельского поселения Чамзинского муниципального района, утвержденных Решением Совета депутатов Алексеевского сельского поселения Чамзинского муниципального района РМ № 37 от 15.05.2017 г., предельные минимальные и максимальные размеры земельных участков с разрешенным использованием «для ведения личного подсобного хозяйства» установлены в пределах от 500 кв.м до 10000 кв.м. Границы сложились по фактическому землепользованию и существуют на местности более 15 лет, что подтверждается ортофотопланом залета аэрофотосъемки масштаба 1:2000 от 1995 года. (последнее обновление 2008 год). Площадь уточняемого земельного участка не изменилась.

4. Пояснения к сведениям об уточняемом земельном участке с кадастровым номером 13:22:0201002:301 :

1.	—
----	---

1. Сведения о характерных точках границ уточняемого земельного участка с кадастровым номером 13:22:0201002:130 :

Система координат					МСК-13			Зона №		1	
Обоз- начение харак- терных точек границ	Координаты, м				Метод определения координат	Формулы, примененные для расчета средней квадратической погрешности определения координат характерных точек границ (Mt), с подставленными в такие формулы значениями и итоговые (вычисленные) значения Mt, м	Описание закрепления точки				
	содержатся в Едином государственном реестре недвижимости		определены в результате выполнения комплексных кадастровых работ								
	X	Y	X	Y							
1	2	3	4	5	6	7	8				
н320У	—	—	419 125,84	1 333 897,01	Метод спутниковых геодезических измерений (определений)	Mt =0,10 вычислено с использованием программного обеспечения Topcon Tools v.7.1 лицензия № SRB 09169 = 0,10	—				

1	2	3	4	5	6	7	8
н316У	—	—	419 139,14	1 333 926,96	Метод спутниковых геодезических измерений (определений)	Mt =0,10 вычислено с использованием программного обеспечения Topcon Tools v.7.1 лицензия № SRB 09169 = 0,10	—
н319У	—	—	419 137,08	1 333 927,87			
н318У	—	—	419 057,99	1 333 962,86			
н321У	—	—	419 043,71	1 333 933,71			
322	—	—	419 049,63	1 333 930,80			
323	—	—	419 079,57	1 333 918,08			
324	—	—	419 124,25	1 333 897,85			

1	2	3	4	5	6	7	8
н320У	—	—	419 125,84	1 333 897,01	Метод спутниковых геодезических измерений (определений)	Mt =0,10 вычислено с использованием программного обеспечения Topcon Tools v.7.1 лицензия № SRB 09169 = 0,10	—

2. Сведения о частях границ уточняемого земельного участка с кадастровым номером 13:22:0201002:130 :

Обозначение части границ		Горизонтальное проложение (S), м	Описание прохождения части границ	Сведения о согласовании местоположения границ (согласовано/спорное)
от т.	до т.			
1	2	3	4	5
н320У	н316У	32,77	по меже	согласовано
н316У	н319У	2,25		
н319У	н318У	86,48		
н318У	н321У	32,46		
н321У	322	6,60		
322	323	32,53		
323	324	49,05		
324	н320У	1,80		

3. Сведения о характеристиках уточняемого земельного участка с кадастровым номером 13:22:0201002:130 :

№ п/п	Наименование характеристики земельного участка	Значение характеристики
1	2	3
1.	Адрес земельного участка	431709, Российская Федерация, Республика Мордовия, Чамзинский р-н, Киржеманы с, Ленина ул, д 18
1.1.	Сведения о местоположении земельного участка (при отсутствии адреса) в структурированном в соответствии с федеральной информационной адресной системой виде	—
1.2.	Дополнительные сведения о местоположении земельного участка	—
2.	Площадь земельного участка ± величина погрешности определения (вычисления) площади ($P \pm \Delta P$), м²	$2\,900 \pm 19,00$
3.	Формула, примененная для вычисления предельной погрешности определения площади земельного участка, с подставленными значениями и итоговые (вычисленные) значения	$3,5*0,10*\sqrt{(2\,900,00)} = 19$
4.	Площадь земельного участка согласно сведениям Единого государственного реестра недвижимости (Ркад), м²	2 900,00

1	2	3
5.	Оценка расхождения Р и Ркад (Р - Ркад), м²	0
6.	Предельный минимальный и максимальный размеры земельного участка (Рмин и Рмакс), м²	Рмин = Рмин = 500 Рмакс = Рмакс = 10 000
7.	Вид (виды) разрешенного использования	Для ведения личного подсобного хозяйства
7.1.	Дополнительные сведения об использовании земельного участка	—
8.	Кадастровый или иной государственный учетный номер (инвентарный) здания, сооружения, объекта незавершенного строительства, расположенного на земельном участке	13:22:0201002:1349
9.	Сведения о земельных участках (землях общего пользования, территории общего пользования), посредством которых обеспечивается доступ	Земли общего пользования
10.	Иные сведения	Уточняемый земельный участок расположен в территориальной зоне Ж1 (Зона жилой застройки индивидуальными жилыми домами). Согласно Правилам землепользования и застройки Алексеевского сельского поселения Чамзинского муниципального района, утвержденных Решением Совета депутатов Алексеевского сельского поселения Чамзинского муниципального района РМ № 37 от 15.05.2017 г., предельные минимальные и максимальные размеры земельных участков с разрешенным использованием «для ведения личного подсобного хозяйства» установлены в пределах от 500 кв.м до 10000 кв.м. Границы сложились по фактическому землепользованию и существуют на местности более 15 лет, что подтверждается ортофотопланом залета аэрофотосъемки масштаба 1:2000 от 1995 года. (последнее обновление 2008 год). Площадь уточняемого земельного участка не изменилась.

4. Пояснения к сведениям об уточняемом земельном участке с кадастровым номером 13:22:0201002:130 :

1.	—
----	---

1. Сведения о характерных точках границ уточняемого земельного участка с кадастровым номером 13:22:0201002:10 :
Система координат МСК-13 Зона № 1

Обоз- начение харак- терных точек границ	Координаты, м				Метод определения координат	Формулы, примененные для расчета средней квадратической погрешности определения координат характерных точек границ (Mt), с подставленными в такие формулы значениями и итоговые (вычисленные) значения Mt, м	Описание закрепления точки
	содержатся в Едином государственном реестре недвижимости		определены в результате выполнения комплексных кадастровых работ				
	X	Y	X	Y			

1	2	3	4	5	6	7	8
н332У	—	—	419 087,06	1 333 816,70	Метод спутниковых геодезических измерений (определений)	Mt =0,10 вычислено с использованием программного обеспечения Topcon Tools v.7.1 лицензия № SRB 09169 = 0,10	—
н333У	—	—	419 098,22	1 333 844,55			
н334У	—	—	419 084,10	1 333 851,53			
н335У	—	—	419 055,94	1 333 864,51			
н336У	—	—	419 023,47	1 333 879,57			
н337У	—	—	419 012,45	1 333 851,70			
н338У	—	—	419 054,12	1 333 831,65			

1	2	3	4	5	6	7	8
н332У	—	—	419 087,06	1 333 816,70	Метод спутниковых геодезических измерений (определений)	Mt =0,10 вычислено с использованием программного обеспечения Topcon Tools v.7.1 лицензия № SRB 09169 = 0,10	—

2. Сведения о частях границ уточняемого земельного участка с кадастровым номером 13:22:0201002:10 :

Обозначение части границ		Горизонтальное проложение (S), м	Описание прохождения части границ	Сведения о согласовании местоположения границ (согласовано/спорное)
от т.	до т.			
1	2	3	4	5
н332У	н333У	30,00	по забору	согласовано
н333У	н334У	15,75		
н334У	н335У	31,01		
н335У	н336У	35,79	по меже	
н336У	н337У	29,97		
н337У	н338У	46,24	по забору	
н338У	н332У	36,17		

3. Сведения о характеристиках уточняемого земельного участка с кадастровым номером 13:22:0201002:10 :

№ п/п	Наименование характеристики земельного участка	Значение характеристики
1	2	3
1.	Адрес земельного участка	431709, Российская Федерация, Республика Мордовия, Чамзинский р-н, Киржеманы с, Ленина ул, д 24
1.1.	Сведения о местоположении земельного участка (при отсутствии адреса) в структурированном в соответствии с федеральной информационной адресной системой виде	—
1.2.	Дополнительные сведения о местоположении земельного участка	—
2.	Площадь земельного участка ± величина погрешности определения (вычисления) площади ($P \pm \Delta P$), м²	$2\,500 \pm 16,00$
3.	Формула, примененная для вычисления предельной погрешности определения площади земельного участка, с подставленными значениями и итоговые (вычисленные) значения	$3,5*0,10*\sqrt{(2\,500,00)} = 18$
4.	Площадь земельного участка согласно сведениям Единого государственного реестра недвижимости (Ркад), м²	2 500,00
5.	Оценка расхождения Р и Ркад ($P - P_{кад}$), м²	0

1	2	3
6.	Предельный минимальный и максимальный размеры земельного участка (Рмин и Рмакс), м²	Рмин = Рмин = 500 Рмакс = Рмакс = 10 000
7.	Вид (виды) разрешенного использования	Для ведения личного подсобного хозяйства
7.1.	Дополнительные сведения об использовании земельного участка	—
8.	Кадастровый или иной государственный учетный номер (инвентарный) здания, сооружения, объекта незавершенного строительства, расположенного на земельном участке	13:22:0201002:1148
9.	Сведения о земельных участках (землях общего пользования, территории общего пользования), посредством которых обеспечивается доступ	Земли общего пользования
10.	Иные сведения	Уточняемый земельный участок расположен в территориальной зоне Ж1 (Зона жилой застройки индивидуальными жилыми домами). Согласно Правилам землепользования и застройки Алексеевского сельского поселения Чамзинского муниципального района, утвержденных Решением Совета депутатов Алексеевского сельского поселения Чамзинского муниципального района РМ № 37 от 15.05.2017 г., предельные минимальные и максимальные размеры земельных участков с разрешенным использованием «для ведения личного подсобного хозяйства» установлены в пределах от 500 кв.м до 10000 кв.м. Границы сложились по фактическому землепользованию и существуют на местности более 15 лет, что подтверждается ортофотопланом залета аэрофотосъемки масштаба 1:2000 от 1995 года. (последнее обновление 2008 год). Площадь уточняемого земельного участка не изменилась.

4. Пояснения к сведениям об уточняемом земельном участке с кадастровым номером 13:22:0201002:10 :

1.	—
----	---

1. Сведения о характерных точках границ уточняемого земельного участка с кадастровым номером 13:22:0201002:128 :
Система координат МСК-13 Зона № 1

Обоз- начение харак- терных точек границ	Координаты, м				Метод определения координат	Формулы, примененные для расчета средней квадратической погрешности определения координат характерных точек границ (Mt), с подставленными в такие формулы значениями и итоговые (вычисленные) значения Mt, м	Описание закрепления точки
	содержатся в Едином государственном реестре недвижимости		определены в результате выполнения комплексных кадастровых работ				
	X	Y	X	Y			
1	2	3	4	5	6	7	8

1	2	3	4	5	6	7	8
н339У	—	—	419 075,41	1 333 790,63	Метод спутниковых геодезических измерений (определений)	Mt =0,10 вычислено с использованием программного обеспечения Topcon Tools v.7.1 лицензия № SRB 09169 = 0,10	—
н332У	—	—	419 087,06	1 333 816,70			
н338У	—	—	419 054,12	1 333 831,65			
н337У	—	—	419 012,45	1 333 851,70			
н340У	—	—	419 000,31	1 333 824,54			
н341У	—	—	419 001,28	1 333 824,06			
н342У	—	—	419 057,34	1 333 799,18			

1	2	3	4	5	6	7	8
н339У	—	—	419 075,41	1 333 790,63	Метод спутниковых геодезических измерений (определений)	Mt =0,10 вычислено с использованием программного обеспечения Topcon Tools v.7.1 лицензия № SRB 09169 = 0,10	—

2. Сведения о частях границ уточняемого земельного участка с кадастровым номером 13:22:0201002:128 :

Обозначение части границ		Горизонтальное проложение (S), м	Описание прохождения части границ	Сведения о согласовании местоположения границ (согласовано/спорное)
от т.	до т.			
1	2	3	4	5
н339У	н332У	28,55	по забору	согласовано
н332У	н338У	36,17		
н338У	н337У	46,24	по меже	
н337У	н340У	29,75		
н340У	н341У	1,08		
н341У	н342У	61,33		
н342У	н339У	19,99		

3. Сведения о характеристиках уточняемого земельного участка с кадастровым номером 13:22:0201002:128 :

№ п/п	Наименование характеристики земельного участка	Значение характеристики
1	2	3
1.	Адрес земельного участка	431709, Российская Федерация, Республика Мордовия, Чамзинский р-н, Киржеманы с, Ленина ул, д 26
1.1.	Сведения о местоположении земельного участка (при отсутствии адреса) в структурированном в соответствии с федеральной информационной адресной системой виде	—
1.2.	Дополнительные сведения о местоположении земельного участка	—
2.	Площадь земельного участка ± величина погрешности определения (вычисления) площади ($P \pm \Delta P$), м²	$2\,370 \pm 17,00$
3.	Формула, примененная для вычисления предельной погрешности определения площади земельного участка, с подставленными значениями и итоговые (вычисленные) значения	$3,5*0,10*\sqrt{(2\,370,00)} = 17$
4.	Площадь земельного участка согласно сведениям Единого государственного реестра недвижимости (Ркад), м²	2 370,00
5.	Оценка расхождения Р и Ркад ($P - P_{кад}$), м²	0

1	2	3
6.	Предельный минимальный и максимальный размеры земельного участка (Р _{мин} и Р _{макс}), м ²	Р _{мин} = Р _{мин} = 500 Р _{макс} = Р _{макс} = 10 000
7.	Вид (виды) разрешенного использования	Для ведения личного подсобного хозяйства
7.1.	Дополнительные сведения об использовании земельного участка	—
8.	Кадастровый или иной государственный учетный номер (инвентарный) здания, сооружения, объекта незавершенного строительства, расположенного на земельном участке	13:22:0201002:1170
9.	Сведения о земельных участках (землях общего пользования, территории общего пользования), посредством которых обеспечивается доступ	Земли общего пользования
10.	Иные сведения	Уточняемый земельный участок расположен в территориальной зоне Ж1 (Зона жилой застройки индивидуальными жилыми домами). Согласно Правилам землепользования и застройки Алексеевского сельского поселения Чамзинского муниципального района, утвержденных Решением Совета депутатов Алексеевского сельского поселения Чамзинского муниципального района РМ № 37 от 15.05.2017 г., предельные минимальные и максимальные размеры земельных участков с разрешенным использованием «для ведения личного подсобного хозяйства» установлены в пределах от 500 кв.м до 10000 кв.м. Границы сложились по фактическому землепользованию и существуют на местности более 15 лет, что подтверждается ортофотопланом залета аэрофотосъемки масштаба 1:2000 от 1995 года. (последнее обновление 2008 год). Площадь уточняемого земельного участка не изменилась.

4. Пояснения к сведениям об уточняемом земельном участке с кадастровым номером 13:22:0201002:128 :

1.	—
----	---

1. Сведения о характерных точках границ уточняемого земельного участка с кадастровым номером 13:22:0201002:127 :
Система координат МСК-13 Зона № 1

Обоз- начение харак- терных точек границ	Координаты, м				Метод определения координат	Формулы, примененные для расчета средней квадратической погрешности определения координат характерных точек границ (Mt), с подставленными в такие формулы значениями и итоговые (вычисленные) значения Mt, м	Описание закрепления точки
	содержатся в Едином государственном реестре недвижимости		определены в результате выполнения комплексных кадастровых работ				
	X	Y	X	Y			
1	2	3	4	5	6	7	8

1	2	3	4	5	6	7	8
н343У	—	—	419 062,11	1 333 762,59	Метод спутниковых геодезических измерений (определений)	Mt =0,10 вычислено с использованием программного обеспечения Topcon Tools v.7.1 лицензия № SRB 09169 = 0,10	—
н339У	—	—	419 075,41	1 333 790,63			
н342У	—	—	419 057,34	1 333 799,18			
н341У	—	—	419 001,28	1 333 824,06			
н344У	—	—	418 989,82	1 333 798,77			
н345У	—	—	419 028,71	1 333 779,21			
н346У	—	—	419 059,31	1 333 764,06			

1	2	3	4	5	6	7	8
н343У	—	—	419 062,11	1 333 762,59	Метод спутниковых геодезических измерений (определений)	Mt =0,10 вычислено с использованием программного обеспечения Topcon Tools v.7.1 лицензия № SRB 09169 = 0,10	—

2. Сведения о частях границ уточняемого земельного участка с кадастровым номером 13:22:0201002:127 :

Обозначение части границ		Горизонтальное проложение (S), м	Описание прохождения части границ	Сведения о согласовании местоположения границ (согласовано/спорное)
от т.	до т.			
1	2	3	4	5
н343У	н339У	31,03	по забору	согласовано
н339У	н342У	19,99	по меже	
н342У	н341У	61,33		
н341У	н344У	27,77		
н344У	н345У	43,53		
н345У	н346У	34,15	по забору	
н346У	н343У	3,16		

3. Сведения о характеристиках уточняемого земельного участка с кадастровым номером 13:22:0201002:127 :

№ п/п	Наименование характеристики земельного участка	Значение характеристики
1	2	3
1.	Адрес земельного участка	431709, Российская Федерация, Республика Мордовия, Чамзинский р-н, Киржеманы с, Ленина ул, д 28
1.1.	Сведения о местоположении земельного участка (при отсутствии адреса) в структурированном в соответствии с федеральной информационной адресной системой виде	—
1.2.	Дополнительные сведения о местоположении земельного участка	—
2.	Площадь земельного участка ± величина погрешности определения (вычисления) площади ($P \pm \Delta P$), м²	$2\,400 \pm 17,00$
3.	Формула, примененная для вычисления предельной погрешности определения площади земельного участка, с подставленными значениями и итоговые (вычисленные) значения	$3,5*0,10*\sqrt{(2\,400,00)} = 17$
4.	Площадь земельного участка согласно сведениям Единого государственного реестра недвижимости (Ркад), м²	2 400,00
5.	Оценка расхождения Р и Ркад ($P - P_{кад}$), м²	0

1	2	3
6.	Предельный минимальный и максимальный размеры земельного участка (Рмин и Рмакс), м²	Рмин = Рмин = 500 Рмакс = Рмакс = 10 000
7.	Вид (виды) разрешенного использования	Для ведения личного подсобного хозяйства
7.1.	Дополнительные сведения об использовании земельного участка	—
8.	Кадастровый или иной государственный учетный номер (инвентарный) здания, сооружения, объекта незавершенного строительства, расположенного на земельном участке	13:22:0201002:1052
9.	Сведения о земельных участках (землях общего пользования, территории общего пользования), посредством которых обеспечивается доступ	Земли общего пользования
10.	Иные сведения	Уточняемый земельный участок расположен в территориальной зоне Ж1 (Зона жилой застройки индивидуальными жилыми домами). Согласно Правилам землепользования и застройки Алексеевского сельского поселения Чамзинского муниципального района, утвержденных Решением Совета депутатов Алексеевского сельского поселения Чамзинского муниципального района РМ № 37 от 15.05.2017 г., предельные минимальные и максимальные размеры земельных участков с разрешенным использованием «для ведения личного подсобного хозяйства» установлены в пределах от 500 кв.м до 10000 кв.м. Границы сложились по фактическому землепользованию и существуют на местности более 15 лет, что подтверждается ортофотопланом залета аэрофотосъемки масштаба 1:2000 от 1995 года. (последнее обновление 2008 год). Площадь уточняемого земельного участка не изменилась.

4. Пояснения к сведениям об уточняемом земельном участке с кадастровым номером 13:22:0201002:127 :

1. —

1. Сведения о характерных точках границ уточняемого земельного участка с кадастровым номером 13:22:0201002:124 :
Система координат МСК-13 Зона № 1

Обоз- начение харак- терных точек границ	Координаты, м				Метод определения координат	Формулы, примененные для расчета средней квадратической погрешности определения координат характерных точек границ (Mt), с подставленными в такие формулы значениями и итоговые (вычисленные) значения Mt, м	Описание закрепления точки
	содержатся в Едином государственном реестре недвижимости		определены в результате выполнения комплексных кадастровых работ				
	X	Y	X	Y			
1	2	3	4	5	6	7	8

1	2	3	4	5	6	7	8
н347У	—	—	418 998,68	1 333 630,95	Метод спутниковых геодезических измерений (определений)	Mt =0,10 вычислено с использованием программного обеспечения Topcon Tools v.7.1 лицензия № SRB 09169 = 0,10	—
н348У	—	—	419 012,10	1 333 656,97			
н349У	—	—	418 978,83	1 333 671,72			
н350У	—	—	418 925,76	1 333 697,21			
н351У	—	—	418 904,13	1 333 709,49			
н352У	—	—	418 892,79	1 333 688,66			
н353У	—	—	418 922,06	1 333 672,39			

1	2	3	4	5	6	7	8
н354У	—	—	418 950,88	1 333 656,63	Метод спутниковых геодезических измерений (определений)	Mt =0,10 вычислено с использованием программного обеспечения Topcon Tools v.7.1 лицензия № SRB 09169 = 0,10	—
н347У	—	—	418 998,68	1 333 630,95			

2. Сведения о частях границ уточняемого земельного участка с кадастровым номером 13:22:0201002:124 :

Обозначение части границ		Горизонтальное проложение (S), м	Описание прохождения части границ	Сведения о согласовании местоположения границ (согласовано/спорное)
от т.	до т.			
1	2	3	4	5
н347У	н348У	29,28	по забору	согласовано
н348У	н349У	36,39	по меже	
н349У	н350У	58,87		
н350У	н351У	24,87		
н351У	н352У	23,72		
н352У	н353У	33,49		
н353У	н354У	32,85		
н354У	н347У	54,26		

3. Сведения о характеристиках уточняемого земельного участка с кадастровым номером 13:22:0201002:124 :

№ п/п	Наименование характеристики земельного участка	Значение характеристики
1	2	3
1.	Адрес земельного участка	431709, Российская Федерация, Республика Мордовия, Чамзинский р-н, Киржеманы с, Ленина ул, д 38
1.1.	Сведения о местоположении земельного участка (при отсутствии адреса) в структурированном в соответствии с федеральной информационной адресной системой виде	—
1.2.	Дополнительные сведения о местоположении земельного участка	—
2.	Площадь земельного участка ± величина погрешности определения (вычисления) площади ($P \pm \Delta P$), м²	3 083 ± 19,00

1	2	3
3.	Формула, примененная для вычисления предельной погрешности определения площади земельного участка, с подставленными значениями и итоговые (вычисленные) значения	$3,5*0,10*\sqrt{(3\ 083,00)} = 19$
4.	Площадь земельного участка согласно сведениям Единого государственного реестра недвижимости (Ркад), м²	4 600,00
5.	Оценка расхождения Р и Ркад (Р - Ркад), м²	1 517
6.	Предельный минимальный и максимальный размеры земельного участка (Рмин и Рмакс), м²	Рмин = Рмин = 500 Рмакс = Рмакс = 10 000
7.	Вид (виды) разрешенного использования	Для ведения личного подсобного хозяйства
7.1.	Дополнительные сведения об использовании земельного участка	—
8.	Кадастровый или иной государственный учетный номер (инвентарный) здания, сооружения, объекта незавершенного строительства, расположенного на земельном участке	13:22:0201002:1211
9.	Сведения о земельных участках (землях общего пользования, территории общего пользования), посредством которых обеспечивается доступ	Земли общего пользования
10.	Иные сведения	Уточняемый земельный участок расположен в территориальной зоне Ж1 (Зона жилой застройки индивидуальными жилыми домами). Согласно Правилам землепользования и застройки Алексеевского сельского поселения Чамзинского муниципального района, утвержденных Решением Совета депутатов Алексеевского сельского поселения Чамзинского муниципального района РМ № 37 от 15.05.2017 г., предельные минимальные и максимальные размеры земельных участков с разрешенным использованием «для ведения личного подсобного хозяйства» установлены в пределах от 500 кв.м до 10000 кв.м. Границы сложились по фактическому землепользованию и существуют на местности более 15 лет, что подтверждается ортофотопланом залета аэрофотосъемки масштаба 1:2000 от 1995 года. (последнее обновление 2008 год). Площадь земельного участка изменилась больше чем на 10 процентов. Согласие собственника земельного участка было получено.
4. Пояснения к сведениям об уточняемом земельном участке с кадастровым номером 13:22:0201002:124 :		
1.	—	

1. Сведения о характерных точках границ уточняемого земельного участка с кадастровым номером						13:22:0201002:7	
Система координат				МСК-13		Зона № 1	
Обоз- начение харак- терных точек границ	Координаты, м				Метод определения координат	Формулы, примененные для расчета средней квадратической погрешности определения координат характерных точек границ (Mt), с подставленными в такие формулы значениями и итоговые (вычисленные) значения Mt, м	Описание закрепления точки
	содержатся в Едином государственном реестре недвижимости		определены в результате выполнения комплексных кадастровых работ				
	X	Y	X	Y			
1	2	3	4	5	6	7	8
н355У	—	—	418 965,73	1 333 579,11	Метод спутниковых геодезических измерений (определений)	Mt =0,10 вычислено с использованием программного обеспечения Topcon Tools v.7.1 лицензия № SRB 09169 = 0,10	—
н356У	—	—	418 984,38	1 333 605,65			
н357У	—	—	418 950,73	1 333 624,00			
н358У	—	—	418 908,95	1 333 652,64			
н359У	—	—	418 892,26	1 333 629,74			

1	2	3	4	5	6	7	8
н360У	—	—	418 932,01	1 333 597,54	Метод спутниковых геодезических измерений (определений)	Mt =0,10 вычислено с использованием программного обеспечения Topcon Tools v.7.1 лицензия № SRB 09169 = 0,10	—
н361У	—	—	418 935,34	1 333 595,03			
н362У	—	—	418 949,48	1 333 588,24			
н355У	—	—	418 965,73	1 333 579,11			

2. Сведения о частях границ уточняемого земельного участка с кадастровым номером
13:22:0201002:7
:

Обозначение части границ		Горизонтальное проложение (S), м	Описание прохождения части границ	Сведения о согласовании местоположения границ (согласовано/спорное)
от т.	до т.			
1	2	3	4	5
н355У	н356У	32,44	по забору	согласовано
н356У	н357У	38,33		
н357У	н358У	50,65	по меже	
н358У	н359У	28,34		
н359У	н360У	51,16		
н360У	н361У	4,17		
н361У	н362У	15,69	по забору	
н362У	н355У	18,64		

3. Сведения о характеристиках уточняемого земельного участка с кадастровым номером
13:22:0201002:7
:

№ п/п	Наименование характеристики земельного участка	Значение характеристики
1	2	3

1	2	3
1.	Адрес земельного участка	431709, Российская Федерация, Республика Мордовия, Чамзинский р-н, Киржеманы с, Ленина ул, д 42
1.1.	Сведения о местоположении земельного участка (при отсутствии адреса) в структурированном в соответствии с федеральной информационной адресной системой виде	—
1.2.	Дополнительные сведения о местоположении земельного участка	—
2.	Площадь земельного участка \pm величина погрешности определения (вычисления) площади ($P \pm \Delta P$), м ²	$2\,783 \pm 18,00$
3.	Формула, примененная для вычисления предельной погрешности определения площади земельного участка, с подставленными значениями и итоговые (вычисленные) значения	$3,5*0,10*\sqrt{(2\,783,00)} = 18$
4.	Площадь земельного участка согласно сведениям Единого государственного реестра недвижимости (Ркад), м ²	2 783,00
5.	Оценка расхождения Р и Ркад ($P - P_{\text{кад}}$), м ²	0
6.	Предельный минимальный и максимальный размеры земельного участка ($P_{\text{мин}}$ и $P_{\text{макс}}$), м ²	$P_{\text{мин}} = P_{\text{мин}} = 500$ $P_{\text{макс}} = P_{\text{макс}} = 10\,000$
7.	Вид (виды) разрешенного использования	Для ведения личного подсобного хозяйства
7.1.	Дополнительные сведения об использовании земельного участка	—
8.	Кадастровый или иной государственный учетный номер (инвентарный) здания, сооружения, объекта незавершенного строительства, расположенного на земельном участке	13:22:0201002:1053
9.	Сведения о земельных участках (землях общего пользования, территории общего пользования), посредством которых обеспечивается доступ	Земли общего пользования

1	2				3		
10.	Иные сведения				Уточняемый земельный участок расположен в территориальной зоне Ж1 (Зона жилой застройки индивидуальными жилыми домами). Согласно Правилам землепользования и застройки Алексеевского сельского поселения Чамзинского муниципального района, утвержденных Решением Совета депутатов Алексеевского сельского поселения Чамзинского муниципального района РМ № 37 от 15.05.2017 г., предельные минимальные и максимальные размеры земельных участков с разрешенным использованием «для ведения личного подсобного хозяйства» установлены в пределах от 500 кв.м до 10000 кв.м. Границы сложились по фактическому землепользованию и существуют на местности более 15 лет, что подтверждается ортофотопланом залета аэрофотосъемки масштаба 1:2000 от 1995 года. (последнее обновление 2008 год). Площадь уточняемого земельного участка не изменилась.		
4. Пояснения к сведениям об уточняемом земельном участке с кадастровым номером 13:22:0201002:7 :							
1.	—						
1. Сведения о характерных точках границ уточняемого земельного участка с кадастровым номером 13:22:0201002:1347 :							
Система координат МСК-13 Зона № 1							
Обозначение характерных точек границ	Координаты, м				Метод определения координат	Формулы, примененные для расчета средней квадратической погрешности определения координат характерных точек границ (Mt), с подставленными в такие формулы значениями и итоговые (вычисленные) значения Mt, м	Описание закрепления точки
	содержатся в Едином государственном реестре недвижимости		определены в результате выполнения комплексных кадастровых работ				
	X	Y	X	Y			
1	2	3	4	5	6	7	8
н363У	—	—	418 946,31	1 333 551,63	Метод спутниковых геодезических измерений (определений)	Mt = 0,10 вычислено с использованием программного обеспечения Topcon Tools v.7.1 лицензия № SRB 09169 = 0,10	—
н364У	—	—	418 963,90	1 333 575,07			

1	2	3	4	5	6	7	8
н365У	—	—	418 966,16	1 333 578,89	Метод спутниковых геодезических измерений (определений)	Mt =0,10 вычислено с использованием программного обеспечения Topcon Tools v.7.1 лицензия № SRB 09169 = 0,10	—
н355У	—	—	418 965,73	1 333 579,11			
н362У	—	—	418 949,48	1 333 588,24			
н361У	—	—	418 935,34	1 333 595,03			
н360У	—	—	418 932,01	1 333 597,54			
н359У	—	—	418 892,26	1 333 629,74			
н366У	—	—	418 874,80	1 333 609,23			

1	2	3	4	5	6	7	8
н367У	—	—	418 903,28	1 333 584,13	Метод спутниковых геодезических измерений (определений)	Mt =0,10 вычислено с использованием программного обеспечения Topcon Tools v.7.1 лицензия № SRB 09169 = 0,10	—
н368У	—	—	418 931,47	1 333 562,88			
н363У	—	—	418 946,31	1 333 551,63			

2. Сведения о частях границ уточняемого земельного участка с кадастровым номером 13:22:0201002:1347 :

Обозначение части границ		Горизонтальное проложение (S), м	Описание прохождения части границ	Сведения о согласовании местоположения границ (согласовано/спорное)
от т.	до т.			
1	2	3	4	5
н363У	н364У	29,31	по забору	согласовано
н364У	н365У	4,44		
н365У	н355У	0,48		
н355У	н362У	18,64		
н362У	н361У	15,69		
н361У	н360У	4,17		
н360У	н359У	51,16	по меже	
н359У	н366У	26,94		
н366У	н367У	37,96		
н367У	н368У	35,30	по забору	
н368У	н363У	18,62		

3. Сведения о характеристиках уточняемого земельного участка с кадастровым номером 13:22:0201002:1347 :

№ п/п	Наименование характеристики земельного участка	Значение характеристики
1	2	3

1	2	3
1.	Адрес земельного участка	431709, Российская Федерация, Республика Мордовия, Чамзинский р-н, Киржеманы с, Ленина ул, д 44
1.1.	Сведения о местоположении земельного участка (при отсутствии адреса) в структурированном в соответствии с федеральной информационной адресной системой виде	—
1.2.	Дополнительные сведения о местоположении земельного участка	—
2.	Площадь земельного участка \pm величина погрешности определения (вычисления) площади ($P \pm \Delta P$), м ²	$2\,650 \pm 18,00$
3.	Формула, примененная для вычисления предельной погрешности определения площади земельного участка, с подставленными значениями и итоговые (вычисленные) значения	$3,5*0,10*\sqrt{(2\,650,00)} = 18$
4.	Площадь земельного участка согласно сведениям Единого государственного реестра недвижимости (Ркад), м ²	2 650,00
5.	Оценка расхождения Р и Ркад ($P - P_{кад}$), м ²	0
6.	Предельный минимальный и максимальный размеры земельного участка ($P_{мин}$ и $P_{макс}$), м ²	$P_{мин} = P_{мин} = 500$ $P_{макс} = P_{макс} = 10\,000$
7.	Вид (виды) разрешенного использования	Для ведения личного подсобного хозяйства
7.1.	Дополнительные сведения об использовании земельного участка	—
8.	Кадастровый или иной государственный учетный номер (инвентарный) здания, сооружения, объекта незавершенного строительства, расположенного на земельном участке	13:22:0201002:1212
9.	Сведения о земельных участках (землях общего пользования, территории общего пользования), посредством которых обеспечивается доступ	Земли общего пользования

1	2				3		
10.	Иные сведения				Уточняемый земельный участок расположен в территориальной зоне Ж1 (Зона жилой застройки индивидуальными жилыми домами). Согласно Правилам землепользования и застройки Алексеевского сельского поселения Чамзинского муниципального района, утвержденных Решением Совета депутатов Алексеевского сельского поселения Чамзинского муниципального района РМ № 37 от 15.05.2017 г., предельные минимальные и максимальные размеры земельных участков с разрешенным использованием «для ведения личного подсобного хозяйства» установлены в пределах от 500 кв.м до 10000 кв.м. Границы сложились по фактическому землепользованию и существуют на местности более 15 лет, что подтверждается ортофотопланом залета аэрофотосъемки масштаба 1:2000 от 1995 года. (последнее обновление 2008 год). Площадь уточняемого земельного участка не изменилась.		
4. Пояснения к сведениям об уточняемом земельном участке с кадастровым номером 13:22:0201002:1347 :							
1.	—						
1. Сведения о характерных точках границ уточняемого земельного участка с кадастровым номером 13:22:0201002:120 :							
Система координат МСК-13 Зона № 1							
Обоз- начение харак- терных точек границ	Координаты, м				Метод определения координат	Формулы, примененные для расчета средней квадратической погрешности определения координат характерных точек границ (Mt), с подставленными в такие формулы значениями и итоговые (вычисленные) значения Mt, м	Описание закрепления точки
	содержатся в Едином государственном реестре недвижимости		определены в результате выполнения комплексных кадастровых работ				
	X	Y	X	Y			
1	2	3	4	5	6	7	8
н369У	—	—	418 889,79	1 333 511,16	Метод спутниковых геодезических измерений (определений)	Mt = 0,10 вычислено с использованием программного обеспечения Topcon Tools v.7.1 лицензия № SRB 09169 = 0,10	—
н370У	—	—	418 827,71	1 333 570,00			

1	2	3	4	5	6	7	8
н371У	—	—	418 801,23	1 333 543,74	Метод спутниковых геодезических измерений (определений)	Mt =0,10 вычислено с использованием программного обеспечения Topcon Tools v.7.1 лицензия № SRB 09169 = 0,10	—
н372У	—	—	418 814,38	1 333 531,13			
н373У	—	—	418 836,98	1 333 509,05			
н374У	—	—	418 857,00	1 333 489,74			
н375У	—	—	418 862,11	1 333 485,50			
н369У	—	—	418 889,79	1 333 511,16			

2. Сведения о частях границ уточняемого земельного участка с кадастровым номером
13:22:0201002:120
:

Обозначение части границ		Горизонтальное проложение (S), м	Описание прохождения части границ	Сведения о согласовании местоположения границ (согласовано/спорное)
от т.	до т.			
1	2	3	4	5
н369У	н370У	85,53	по меже	согласовано
н370У	н371У	37,29		

1	2	3	4	5
н371У	н372У	18,22	по меже по забору	согласовано
н372У	н373У	31,60		
н373У	н374У	27,82		
н374У	н375У	6,64		
н375У	н369У	37,74		

3. Сведения о характеристиках уточняемого земельного участка с кадастровым номером 13:22:0201002:120 :

№ п/п	Наименование характеристики земельного участка	Значение характеристики
1	2	3
1.	Адрес земельного участка	431709, Российская Федерация, Республика Мордовия, Чамзинский р-н, Киржеманы с, Ленина ул, д 46
1.1.	Сведения о местоположении земельного участка (при отсутствии адреса) в структурированном в соответствии с федеральной информационной адресной системой виде	—
1.2.	Дополнительные сведения о местоположении земельного участка	—
2.	Площадь земельного участка ± величина погрешности определения (вычисления) площади ($P \pm \Delta P$), м²	3 200 ± 20,00
3.	Формула, примененная для вычисления предельной погрешности определения площади земельного участка, с подставленными значениями и итоговые (вычисленные) значения	$3,5 * 0,10 * \sqrt{(3\ 200,00)} = 20$
4.	Площадь земельного участка согласно сведениям Единого государственного реестра недвижимости (Ркад), м²	3 200,00
5.	Оценка расхождения Р и Ркад ($P - P_{кад}$), м²	0
6.	Предельный минимальный и максимальный размеры земельного участка ($P_{мин}$ и $P_{макс}$), м²	$P_{мин} = P_{мин} = 500$ $P_{макс} = P_{макс} = 10\ 000$
7.	Вид (виды) разрешенного использования	Для ведения личного подсобного хозяйства
7.1.	Дополнительные сведения об использовании земельного участка	—
8.	Кадастровый или иной государственный учетный номер (инвентарный) здания, сооружения, объекта незавершенного строительства, расположенного на земельном участке	13:22:0201002:1172
9.	Сведения о земельных участках (землях общего пользования, территории общего пользования), посредством которых обеспечивается доступ	Земли общего пользования

1	2				3		
10.	Иные сведения				Уточняемый земельный участок расположен в территориальной зоне Ж1 (Зона жилой застройки индивидуальными жилыми домами). Согласно Правилам землепользования и застройки Алексеевского сельского поселения Чамзинского муниципального района, утвержденных Решением Совета депутатов Алексеевского сельского поселения Чамзинского муниципального района РМ № 37 от 15.05.2017 г., предельные минимальные и максимальные размеры земельных участков с разрешенным использованием «для ведения личного подсобного хозяйства» установлены в пределах от 500 кв.м до 10000 кв.м. Границы сложились по фактическому землепользованию и существуют на местности более 15 лет, что подтверждается ортофотопланом залета аэрофотосъемки масштаба 1:2000 от 1995 года. (последнее обновление 2008 год). Площадь уточняемого земельного участка не изменилась.		
4. Пояснения к сведениям об уточняемом земельном участке с кадастровым номером 13:22:0201002:120 :							
1.	—						
1. Сведения о характерных точках границ уточняемого земельного участка с кадастровым номером 13:22:0201002:118 :							
Система координат МСК-13					Зона № 1		
Обозначение характерных точек границ	Координаты, м				Метод определения координат	Формулы, примененные для расчета средней квадратической погрешности определения координат характерных точек границ (Mt), с подставленными в такие формулы значениями и итоговые (вычисленные) значения Mt, м	Описание закрепления точки
	содержатся в Едином государственном реестре недвижимости		определены в результате выполнения комплексных кадастровых работ				
	X	Y	X	Y			
1	2	3	4	5	6	7	8
н376У	—	—	418 836,27	1 333 457,37	Метод спутниковых геодезических измерений (определений)	Mt = 0,10 вычислено с использованием программного обеспечения Topcon Tools v.7.1 лицензия № SRB 09169 = 0,10	—
н377У	—	—	418 834,08	1 333 459,64			

1	2	3	4	5	6	7	8
н378У	—	—	418 814,21	1 333 480,22	Метод спутниковых геодезических измерений (определений)	Mt =0,10 вычислено с использованием программного обеспечения Topcon Tools v.7.1 лицензия № SRB 09169 = 0,10	—
н379У	—	—	418 766,11	1 333 529,01			
н380У	—	—	418 763,76	1 333 531,66			
н381У	—	—	418 740,75	1 333 509,42			
н382У	—	—	418 742,91	1 333 507,13			
н383У	—	—	418 782,19	1 333 463,25			
н384У	—	—	418 810,80	1 333 433,79			

1	2	3	4	5	6	7	8
н376У	—	—	418 836,27	1 333 457,37	Метод спутниковых геодезических измерений (определений)	Mt =0,10 вычислено с использованием программного обеспечения Topcon Tools v.7.1 лицензия № SRB 09169 = 0,10	—

2. Сведения о частях границ уточняемого земельного участка с кадастровым номером 13:22:0201002:118 :

Обозначение части границ		Горизонтальное проложение (S), м	Описание прохождения части границ	Сведения о согласовании местоположения границ (согласовано/спорное)
от т.	до т.			
1	2	3	4	5
н376У	н377У	3,15	по забору	согласовано
н377У	н378У	28,61		
н378У	н379У	68,51	по меже	
н379У	н380У	3,54		
н380У	н381У	32,00		
н381У	н382У	3,15		
н382У	н383У	58,89		
н383У	н384У	41,07	по забору	
н384У	н376У	34,71		

3. Сведения о характеристиках уточняемого земельного участка с кадастровым номером 13:22:0201002:118 :

№ п/п	Наименование характеристики земельного участка	Значение характеристики
1	2	3
1.	Адрес земельного участка	431709, Российская Федерация, Республика Мордовия, Чамзинский р-н, Киржеманы с, Ленина ул, д 50
1.1.	Сведения о местоположении земельного участка (при отсутствии адреса) в структурированном в соответствии с федеральной информационной адресной системой виде	—
1.2.	Дополнительные сведения о местоположении земельного участка	—
2.	Площадь земельного участка ± величина погрешности определения (вычисления) площади ($P \pm \Delta P$), м²	$3\,500 \pm 21,00$
3.	Формула, примененная для вычисления предельной погрешности определения площади земельного участка, с подставленными значениями и итоговые (вычисленные) значения	$3,5*0,10*\sqrt{(3\,500,00)} = 21$

1	2	3
4.	Площадь земельного участка согласно сведениям Единого государственного реестра недвижимости (Ркад), м²	3 500,00
5.	Оценка расхождения Р и Ркад (Р - Ркад), м²	0
6.	Предельный минимальный и максимальный размеры земельного участка (Рмин и Рмакс), м²	Рмин = Рмин = 500 Рмакс = Рмакс = 10 000
7.	Вид (виды) разрешенного использования	Для ведения личного подсобного хозяйства
7.1.	Дополнительные сведения об использовании земельного участка	—
8.	Кадастровый или иной государственный учетный номер (инвентарный) здания, сооружения, объекта незавершенного строительства, расположенного на земельном участке	13:22:0201002:1372
9.	Сведения о земельных участках (землях общего пользования, территории общего пользования), посредством которых обеспечивается доступ	Земли общего пользования
10.	Иные сведения	Уточняемый земельный участок расположен в территориальной зоне Ж1 (Зона жилой застройки индивидуальными жилыми домами). Согласно Правилам землепользования и застройки Алексеевского сельского поселения Чамзинского муниципального района, утвержденных Решением Совета депутатов Алексеевского сельского поселения Чамзинского муниципального района РМ № 37 от 15.05.2017 г., предельные минимальные и максимальные размеры земельных участков с разрешенным использованием «для ведения личного подсобного хозяйства» установлены в пределах от 500 кв.м до 10000 кв.м. Границы сложились по фактическому землепользованию и существуют на местности более 15 лет, что подтверждается ортофотопланом залета аэрофотосъемки масштаба 1:2000 от 1995 года. (последнее обновление 2008 год). Площадь уточняемого земельного участка не изменилась.
4. Пояснения к сведениям об уточняемом земельном участке с кадастровым номером <u>13:22:0201002:118</u> :		
1.	—	

1. Сведения о характерных точках границ уточняемого земельного участка с кадастровым номером						13:22:0201002:117		:
Система координат				МСК-13		Зона № 1		
Обоз- начение харак- терных точек границ	Координаты, м				Метод определения координат	Формулы, примененные для расчета средней квадратической погрешности определения координат характерных точек границ (Mt), с подставленными в такие формулы значениями и итоговые (вычисленные) значения Mt, м	Описание закрепления точки	
	содержатся в Едином государственном реестре недвижимости		определены в результате выполнения комплексных кадастровых работ					
	X	Y	X	Y				
1	2	3	4	5	6	7	8	
н384У	—	—	418 810,80	1 333 433,79	Метод спутниковых геодезических измерений (определений)	Mt =0,10 вычислено с использованием программного обеспечения Topcon Tools v.7.1 лицензия № SRB 09169 = 0,10	—	
н383У	—	—	418 782,19	1 333 463,25				
н382У	—	—	418 742,91	1 333 507,13				
н381У	—	—	418 740,75	1 333 509,42				
н385У	—	—	418 719,72	1 333 484,74				

1	2	3	4	5	6	7	8
н386У	—	—	418 724,18	1 333 480,31	Метод спутниковых геодезических измерений (определений)	Mt =0,10 вычислено с использованием программного обеспечения Topcon Tools v.7.1 лицензия № SRB 09169 = 0,10	—
н387У	—	—	418 759,02	1 333 443,20			
н388У	—	—	418 786,69	1 333 410,99			
н384У	—	—	418 810,80	1 333 433,79			
Вырез 1 из 1							
н389У	—	—	418 788,71	1 333 413,59	Метод спутниковых геодезических измерений (определений)	Mt =0,10 вычислено с использованием программного обеспечения Topcon Tools v.7.1 лицензия № SRB 09169 = 0,10	—
н390У	—	—	418 788,57	1 333 413,75			
н391У	—	—	418 788,44	1 333 413,63			

1	2	3	4	5	6	7	8
н392У	—	—	418 788,58	1 333 413,47	Метод спутниковых геодезических измерений (определений)	Mt =0,10 вычислено с использованием программного обеспечения Topcon Tools v.7.1 лицензия № SRB 09169 = 0,10	—
н389У	—	—	418 788,71	1 333 413,59			

2. Сведения о частях границ уточняемого земельного участка с кадастровым номером 13:22:0201002:117 :

Обозначение части границ		Горизонтальное проложение (S), м	Описание прохождения части границ	Сведения о согласовании местоположения границ (согласовано/спорное)
от т.	до т.			
1	2	3	4	5
н384У	н383У	41,07	по забору	согласовано
н383У	н382У	58,89	по меже	
н382У	н381У	3,15		
н381У	н385У	32,42		
н385У	н386У	6,29		
н386У	н387У	50,90		
н387У	н388У	42,46	по забору	
н388У	н384У	33,18		

Вырез 1 из 1

н389У	н390У	0,21	по опоре линии электропередач	согласовано
н390У	н391У	0,18		
н391У	н392У	0,21		
н392У	н389У	0,18		

3. Сведения о характеристиках уточняемого земельного участка с кадастровым номером 13:22:0201002:117 :

№ п/п	Наименование характеристики земельного участка	Значение характеристики
1	2	3

1	2	3
1.	Адрес земельного участка	431709, Российская Федерация, Республика Мордовия, Чамзинский р-н, Киржеманы с, Ленина ул, д 52
1.1.	Сведения о местоположении земельного участка (при отсутствии адреса) в структурированном в соответствии с федеральной информационной адресной системой виде	—
1.2.	Дополнительные сведения о местоположении земельного участка	—
2.	Площадь земельного участка \pm величина погрешности определения (вычисления) площади ($P \pm \Delta P$), м ²	3 201 \pm 20,00
3.	Формула, примененная для вычисления предельной погрешности определения площади земельного участка, с подставленными значениями и итоговые (вычисленные) значения	$3,5 \cdot 0,10 \cdot \sqrt{(3\ 201,00)} = 20$
4.	Площадь земельного участка согласно сведениям Единого государственного реестра недвижимости (Ркад), м ²	3 500,00
5.	Оценка расхождения Р и Ркад ($P - P_{кад}$), м ²	299
6.	Предельный минимальный и максимальный размеры земельного участка ($P_{мин}$ и $P_{макс}$), м ²	$P_{мин} = P_{мин} = 500$ $P_{макс} = P_{макс} = 10\ 000$
7.	Вид (виды) разрешенного использования	Для ведения личного подсобного хозяйства
7.1.	Дополнительные сведения об использовании земельного участка	—
8.	Кадастровый или иной государственный учетный номер (инвентарный) здания, сооружения, объекта незавершенного строительства, расположенного на земельном участке	13:22:0201002:1213
9.	Сведения о земельных участках (землях общего пользования, территории общего пользования), посредством которых обеспечивается доступ	Земли общего пользования

1	2	3
10.	Иные сведения	Уточняемый земельный участок расположен в территориальной зоне Ж1 (Зона жилой застройки индивидуальными жилыми домами). Согласно Правилам землепользования и застройки Алексеевского сельского поселения Чамзинского муниципального района, утвержденных Решением Совета депутатов Алексеевского сельского поселения Чамзинского муниципального района РМ № 37 от 15.05.2017 г., предельные минимальные и максимальные размеры земельных участков с разрешенным использованием «для ведения личного подсобного хозяйства» установлены в пределах от 500 кв.м до 10000 кв.м. Границы сложились по фактическому землепользованию и существуют на местности более 15 лет, что подтверждается ортофотопланом залета аэрофотосъемки масштаба 1:2000 от 1995 года. (последнее обновление 2008 год). Площадь уточняемого земельного участка изменилась на 299 кв.м., что не превышает десяти процентов.

4. Пояснения к сведениям об уточняемом земельном участке с кадастровым номером 13:22:0201002:117 :

1.	—
----	---

1. Сведения о характерных точках границ уточняемого земельного участка с кадастровым номером 13:22:0201002:116 :
Система координат МСК-13 Зона № 1

Обоз- начение харак- терных точек границ	Координаты, м				Метод определения координат	Формулы, примененные для расчета средней квадратической погрешности определения координат характерных точек границ (Mt), с подставленными в такие формулы значениями и итоговые (вычисленные) значения Mt, м	Описание закрепления точки
	содержатся в Едином государственном реестре недвижимости		определены в результате выполнения комплексных кадастровых работ				
	X	Y	X	Y			
1	2	3	4	5	6	7	8
н388У	—	—	418 786,69	1 333 410,99	Метод спутниковых геодезических измерений (определений)	Mt =0,10 вычислено с использованием программного обеспечения Topcon Tools v.7.1 лицензия № SRB 09169 = 0,10	—
н387У	—	—	418 759,02	1 333 443,20			

1	2	3	4	5	6	7	8
н386У	—	—	418 724,18	1 333 480,31	Метод спутниковых геодезических измерений (определений)	Mt =0,10 вычислено с использованием программного обеспечения Topcon Tools v.7.1 лицензия № SRB 09169 = 0,10	—
н393У	—	—	418 696,65	1 333 452,81			
н394У	—	—	418 758,09	1 333 385,64			
н388У	—	—	418 786,69	1 333 410,99			

2. Сведения о частях границ уточняемого земельного участка с кадастровым номером
13:22:0201002:116
:

Обозначение части границ		Горизонтальное проложение (S), м	Описание прохождения части границ	Сведения о согласовании местоположения границ (согласовано/спорное)
от т.	до т.			
1	2	3	4	5
н388У	н387У	42,46	по забору	согласовано
н387У	н386У	50,90	по меже	
н386У	н393У	38,91		
н393У	н394У	91,03	по забору	
н394У	н388У	38,22		

3. Сведения о характеристиках уточняемого земельного участка с кадастровым номером
13:22:0201002:116
:

№ п/п	Наименование характеристики земельного участка	Значение характеристики
1	2	3

1	2	3
1.	Адрес земельного участка	431709, Российская Федерация, Республика Мордовия, Чамзинский р-н, Киржеманы с, Ленина ул, д 54
1.1.	Сведения о местоположении земельного участка (при отсутствии адреса) в структурированном в соответствии с федеральной информационной адресной системой виде	—
1.2.	Дополнительные сведения о местоположении земельного участка	—
2.	Площадь земельного участка \pm величина погрешности определения (вычисления) площади ($P \pm \Delta P$), м ²	$3\,600 \pm 21,00$
3.	Формула, примененная для вычисления предельной погрешности определения площади земельного участка, с подставленными значениями и итоговые (вычисленные) значения	$3,5*0,10*\sqrt{(3\,600,00)} = 21$
4.	Площадь земельного участка согласно сведениям Единого государственного реестра недвижимости (Ркад), м ²	3 600,00
5.	Оценка расхождения Р и Ркад ($P - P_{кад}$), м ²	0
6.	Предельный минимальный и максимальный размеры земельного участка ($P_{мин}$ и $P_{макс}$), м ²	$P_{мин} = P_{мин} = 500$ $P_{макс} = P_{макс} = 10\,000$
7.	Вид (виды) разрешенного использования	Для ведения личного подсобного хозяйства
7.1.	Дополнительные сведения об использовании земельного участка	—
8.	Кадастровый или иной государственный учетный номер (инвентарный) здания, сооружения, объекта незавершенного строительства, расположенного на земельном участке	13:22:0201002:1306
9.	Сведения о земельных участках (землях общего пользования, территории общего пользования), посредством которых обеспечивается доступ	Земли общего пользования

1	2				3		
10.	Иные сведения				Уточняемый земельный участок расположен в территориальной зоне Ж1 (Зона жилой застройки индивидуальными жилыми домами). Согласно Правилам землепользования и застройки Алексеевского сельского поселения Чамзинского муниципального района, утвержденных Решением Совета депутатов Алексеевского сельского поселения Чамзинского муниципального района РМ № 37 от 15.05.2017 г., предельные минимальные и максимальные размеры земельных участков с разрешенным использованием «для ведения личного подсобного хозяйства» установлены в пределах от 500 кв.м до 10000 кв.м. Границы сложились по фактическому землепользованию и существуют на местности более 15 лет, что подтверждается ортофотопланом залета аэрофотосъемки масштаба 1:2000 от 1995 года. (последнее обновление 2008 год). Площадь уточняемого земельного участка не изменилась.		
4. Пояснения к сведениям об уточняемом земельном участке с кадастровым номером 13:22:0201002:116 :							
1.	—						
1. Сведения о характерных точках границ уточняемого земельного участка с кадастровым номером 13:22:0201002:115 :							
Система координат МСК-13					Зона № 1		
Обоз- начение харак- терных точек границ	Координаты, м				Метод определения координат	Формулы, примененные для расчета средней квадратической погрешности определения координат характерных точек границ (Mt), с подставленными в такие формулы значениями и итоговые (вычисленные) значения Mt, м	Описание закрепления точки
	содержатся в Едином государственном реестре недвижимости		определены в результате выполнения комплексных кадастровых работ				
	X	Y	X	Y			
1	2	3	4	5	6	7	8
н395У	—	—	418 733,65	1 333 365,84	Метод спутниковых геодезических измерений (определений)	Mt = 0,10 вычислено с использованием программного обеспечения Topcon Tools v.7.1 лицензия № SRB 09169 = 0,10	—
н396У	—	—	418 685,65	1 333 428,62			

1	2	3	4	5	6	7	8
н397У	—	—	418 650,88	1 333 402,25	Метод спутниковых геодезических измерений (определений)	Mt =0,10 вычислено с использованием программного обеспечения Topcon Tools v.7.1 лицензия № SRB 09169 = 0,10	—
н398У	—	—	418 705,63	1 333 342,50			
н395У	—	—	418 733,65	1 333 365,84			

2. Сведения о частях границ уточняемого земельного участка с кадастровым номером 13:22:0201002:115 :

Обозначение части границ		Горизонтальное проложение (S), м	Описание прохождения части границ	Сведения о согласовании местоположения границ (согласовано/спорное)
от т.	до т.			
1	2	3	4	5
н395У	н396У	79,03	по забору	согласовано
н396У	н397У	43,64	по меже	
н397У	н398У	81,04		
н398У	н395У	36,47		

3. Сведения о характеристиках уточняемого земельного участка с кадастровым номером 13:22:0201002:115 :

№ п/п	Наименование характеристики земельного участка	Значение характеристики
1	2	3
1.	Адрес земельного участка	431709, Российская Федерация, Республика Мордовия, Чамзинский р-н, Киржеманы с, Ленина ул, д 58
1.1.	Сведения о местоположении земельного участка (при отсутствии адреса) в структурированном в соответствии с федеральной информационной адресной системой виде	—
1.2.	Дополнительные сведения о местоположении земельного участка	—
2.	Площадь земельного участка ± величина погрешности определения (вычисления) площади (P ± ΔP), м²	3 200 ± 20,00

1	2	3
3.	Формула, примененная для вычисления предельной погрешности определения площади земельного участка, с подставленными значениями и итоговые (вычисленные) значения	$3,5*0,10*\sqrt{(3\ 200,00)} = 20$
4.	Площадь земельного участка согласно сведениям Единого государственного реестра недвижимости (Ркад), м²	3 200,00
5.	Оценка расхождения Р и Ркад (Р - Ркад), м²	0
6.	Предельный минимальный и максимальный размеры земельного участка (Рмин и Рмакс), м²	Рмин = Рмин = 500 Рмакс = Рмакс = 10 000
7.	Вид (виды) разрешенного использования	Для ведения личного подсобного хозяйства
7.1.	Дополнительные сведения об использовании земельного участка	—
8.	Кадастровый или иной государственный учетный номер (инвентарный) здания, сооружения, объекта незавершенного строительства, расположенного на земельном участке	13:22:0201002:1315
9.	Сведения о земельных участках (землях общего пользования, территории общего пользования), посредством которых обеспечивается доступ	Земли общего пользования
10.	Иные сведения	Уточняемый земельный участок расположен в территориальной зоне Ж1 (Зона жилой застройки индивидуальными жилыми домами). Согласно Правилам землепользования и застройки Алексеевского сельского поселения Чамзинского муниципального района, утвержденных Решением Совета депутатов Алексеевского сельского поселения Чамзинского муниципального района РМ № 37 от 15.05.2017 г., предельные минимальные и максимальные размеры земельных участков с разрешенным использованием «для ведения личного подсобного хозяйства» установлены в пределах от 500 кв.м до 10000 кв.м. Границы сложились по фактическому землепользованию и существуют на местности более 15 лет, что подтверждается ортофотопланом залета аэрофотосъемки масштаба 1:2000 от 1995 года. (последнее обновление 2008 год). Площадь уточняемого земельного участка не изменилась.
4. Пояснения к сведениям об уточняемом земельном участке с кадастровым номером <u>13:22:0201002:115</u> :		
1.	—	

1. Сведения о характерных точках границ уточняемого земельного участка с кадастровым номером						13:22:0201002:1373	
Система координат				МСК-13			
				Зона № 1			
Обоз- начение харак- терных точек границ	Координаты, м				Метод определения координат	Формулы, примененные для расчета средней квадратической погрешности определения координат характерных точек границ (Mt), с подставленными в такие формулы значениями и итоговые (вычисленные) значения Mt, м	Описание закрепления точки
	содержатся в Едином государственном реестре недвижимости		определены в результате выполнения комплексных кадастровых работ				
	X	Y	X	Y			
1	2	3	4	5	6	7	8
399	—	—	418 640,92	1 333 273,70	Метод спутниковых геодезических измерений (определений)	Mt =0,10 вычислено с использованием программного обеспечения Topcon Tools v.7.1 лицензия № SRB 09169 = 0,10	—
405	—	—	418 578,79	1 333 333,42			
н406У	—	—	418 571,55	1 333 342,19			
н407У	—	—	418 552,18	1 333 322,68			
н408У	—	—	418 554,20	1 333 320,55			

1	2	3	4	5	6	7	8
н409У	—	—	418 593,20	1 333 282,09	Метод спутниковых геодезических измерений (определений)	Mt =0,10 вычислено с использованием программного обеспечения Topcon Tools v.7.1 лицензия № SRB 09169 = 0,10	—
н410У	—	—	418 613,21	1 333 261,59			
н411У	—	—	418 618,76	1 333 255,92			
399	—	—	418 640,92	1 333 273,70			

2. Сведения о частях границ уточняемого земельного участка с кадастровым номером
13:22:0201002:1373
:

Обозначение части границ		Горизонтальное проложение (S), м	Описание прохождения части границ	Сведения о согласовании местоположения границ (согласовано/спорное)
от т.	до т.			
1	2	3	4	5
399	405	86,18	по меже	согласовано
405	н406У	11,37		
н406У	н407У	27,49		
н407У	н408У	2,94		
н408У	н409У	54,77		
н409У	н410У	28,65		
н410У	н411У	7,93		
н411У	399	28,41		

3. Сведения о характеристиках уточняемого земельного участка с кадастровым номером
13:22:0201002:1373
:

№ п/п	Наименование характеристики земельного участка	Значение характеристики
1	2	3

1	2	3
1.	Адрес земельного участка	431709, Российская Федерация, Республика Мордовия, Чамзинский р-н, Киржеманы с, Ленина ул, д 64
1.1.	Сведения о местоположении земельного участка (при отсутствии адреса) в структурированном в соответствии с федеральной информационной адресной системой виде	—
1.2.	Дополнительные сведения о местоположении земельного участка	—
2.	Площадь земельного участка \pm величина погрешности определения (вычисления) площади ($P \pm \Delta P$), м ²	$2\,600 \pm 18,00$
3.	Формула, примененная для вычисления предельной погрешности определения площади земельного участка, с подставленными значениями и итоговые (вычисленные) значения	$3,5*0,10*\sqrt{(2\,600,00)} = 18$
4.	Площадь земельного участка согласно сведениям Единого государственного реестра недвижимости (Ркад), м ²	2 600,00
5.	Оценка расхождения Р и Ркад ($P - P_{кад}$), м ²	0
6.	Предельный минимальный и максимальный размеры земельного участка ($P_{мин}$ и $P_{макс}$), м ²	$P_{мин} = P_{мин} = 500$ $P_{макс} = P_{макс} = 10\,000$
7.	Вид (виды) разрешенного использования	Для ведения личного подсобного хозяйства
7.1.	Дополнительные сведения об использовании земельного участка	—
8.	Кадастровый или иной государственный учетный номер (инвентарный) здания, сооружения, объекта незавершенного строительства, расположенного на земельном участке	13:22:0201002:1374
9.	Сведения о земельных участках (землях общего пользования, территории общего пользования), посредством которых обеспечивается доступ	Земли общего пользования

1	2				3		
10.	Иные сведения				Уточняемый земельный участок расположен в территориальной зоне Ж1 (Зона жилой застройки индивидуальными жилыми домами). Согласно Правилам землепользования и застройки Алексеевского сельского поселения Чамзинского муниципального района, утвержденных Решением Совета депутатов Алексеевского сельского поселения Чамзинского муниципального района РМ № 37 от 15.05.2017 г., предельные минимальные и максимальные размеры земельных участков с разрешенным использованием «для ведения личного подсобного хозяйства» установлены в пределах от 500 кв.м до 10000 кв.м. Границы сложились по фактическому землепользованию и существуют на местности более 15 лет, что подтверждается ортофотопланом залета аэрофотосъемки масштаба 1:2000 от 1995 года. (последнее обновление 2008 год). Площадь уточняемого земельного участка не изменилась.		
4. Пояснения к сведениям об уточняемом земельном участке с кадастровым номером 13:22:0201002:1373 :							
1.	—						
1. Сведения о характерных точках границ уточняемого земельного участка с кадастровым номером 13:22:0201002:250 :							
Система координат МСК-13 Зона № 1							
Обоз- начение харак- терных точек границ	Координаты, м				Метод определения координат	Формулы, примененные для расчета средней квадратической погрешности определения координат характерных точек границ (Mt), с подставленными в такие формулы значениями и итоговые (вычисленные) значения Mt, м	Описание закрепления точки
	содержатся в Едином государственном реестре недвижимости		определены в результате выполнения комплексных кадастровых работ				
	X	Y	X	Y			
1	2	3	4	5	6	7	8
н412У	—	—	419 632,27	1 334 473,78	Метод спутниковых геодезических измерений (определений)	Mt = 0,10 вычислено с использованием программного обеспечения Topcon Tools v.7.1 лицензия № SRB 09169 = 0,10	—
н413У	—	—	419 625,43	1 334 479,92			

1	2	3	4	5	6	7	8
н414У	—	—	419 591,71	1 334 513,98	Метод спутниковых геодезических измерений (определений)	Mt =0,10 вычислено с использованием программного обеспечения Topcon Tools v.7.1 лицензия № SRB 09169 = 0,10	—
н415У	—	—	419 572,72	1 334 532,33			
н416У	—	—	419 547,91	1 334 559,20			
н417У	—	—	419 541,00	1 334 566,46			
н418У	—	—	419 521,93	1 334 549,15			
н419У	—	—	419 524,18	1 334 546,93			
н420У	—	—	419 558,00	1 334 514,91			

1	2	3	4	5	6	7	8
н421У	—	—	419 610,93	1 334 464,56	Метод спутниковых геодезических измерений (определений)	Mt =0,10 вычислено с использованием программного обеспечения Topcon Tools v.7.1 лицензия № SRB 09169 = 0,10	—
н422У	—	—	419 617,09	1 334 459,10			
н412У	—	—	419 632,27	1 334 473,78			

2. Сведения о частях границ уточняемого земельного участка с кадастровым номером 13:22:0201002:250 :

Обозначение части границ		Горизонтальное проложение (S), м	Описание прохождения части границ	Сведения о согласовании местоположения границ (согласовано/спорное)
от т.	до т.			
1	2	3	4	5
н412У	н413У	9,19	по меже	согласовано
н413У	н414У	47,93		
н414У	н415У	26,41		
н415У	н416У	36,57		
н416У	н417У	10,02		
н417У	н418У	25,75		
н418У	н419У	3,16		
н419У	н420У	46,57		
н420У	н421У	73,05		
н421У	н422У	8,23		
н422У	н412У	21,12		

3. Сведения о характеристиках уточняемого земельного участка с кадастровым номером 13:22:0201002:250 :

№ п/п	Наименование характеристики земельного участка	Значение характеристики
1	2	3

1	2	3
1.	Адрес земельного участка	431709, Российская Федерация, Республика Мордовия, Чамзинский р-н, Киржеманы с, Садовая ул, д 16
1.1.	Сведения о местоположении земельного участка (при отсутствии адреса) в структурированном в соответствии с федеральной информационной адресной системой виде	—
1.2.	Дополнительные сведения о местоположении земельного участка	—
2.	Площадь земельного участка \pm величина погрешности определения (вычисления) площади ($P \pm \Delta P$), м ²	$2\,985 \pm 20,00$
3.	Формула, примененная для вычисления предельной погрешности определения площади земельного участка, с подставленными значениями и итоговые (вычисленные) значения	$3,5*0,10*\sqrt{(2\,985,00)} = 19$
4.	Площадь земельного участка согласно сведениям Единого государственного реестра недвижимости (Ркад), м ²	3 500,00
5.	Оценка расхождения Р и Ркад ($P - P_{кад}$), м ²	515
6.	Предельный минимальный и максимальный размеры земельного участка ($P_{мин}$ и $P_{макс}$), м ²	$P_{мин} = P_{мин} = 500$ $P_{макс} = P_{макс} = 10\,000$
7.	Вид (виды) разрешенного использования	Для ведения личного подсобного хозяйства
7.1.	Дополнительные сведения об использовании земельного участка	—
8.	Кадастровый или иной государственный учетный номер (инвентарный) здания, сооружения, объекта незавершенного строительства, расположенного на земельном участке	13:22:0201002:1515
9.	Сведения о земельных участках (землях общего пользования, территории общего пользования), посредством которых обеспечивается доступ	Земли общего пользования

1	2				3		
10.	Иные сведения				Уточняемый земельный участок расположен в территориальной зоне Ж1 (Зона жилой застройки индивидуальными жилыми домами). Согласно Правилам землепользования и застройки Алексеевского сельского поселения Чамзинского муниципального района, утвержденных Решением Совета депутатов Алексеевского сельского поселения Чамзинского муниципального района РМ № 37 от 15.05.2017 г., предельные минимальные и максимальные размеры земельных участков с разрешенным использованием «для ведения личного подсобного хозяйства» установлены в пределах от 500 кв.м до 10000 кв.м. Границы сложились по фактическому землепользованию и существуют на местности более 15 лет, что подтверждается ортофотопланом залета аэрофотосъемки масштаба 1:2000 от 1995 года. (последнее обновление 2008 год). Площадь земельного участка изменилась больше чем на 10 процентов. Согласие собственника земельного участка было получено.		
4. Пояснения к сведениям об уточняемом земельном участке с кадастровым номером 13:22:0201002:250							
1.	—						
1. Сведения о характерных точках границ уточняемого земельного участка с кадастровым номером 13:22:0201002:249							
Система координат МСК-13 Зона № 1							
Обоз- начение харак- терных точек границ	Координаты, м				Метод определения координат	Формулы, примененные для расчета средней квадратической погрешности определения координат характерных точек границ (Mt), с подставленными в такие формулы значениями и итоговые (вычисленные) значения Mt, м	Описание закрепления точки
	содержатся в Едином государственном реестре недвижимости		определены в результате выполнения комплексных кадастровых работ				
	X	Y	X	Y			
1	2	3	4	5	6	7	8
н423У	—	—	419 594,00	1 334 447,37	Метод спутниковых геодезических измерений (определений)	Mt = 0,10 вычислено с использованием программного обеспечения Topcon Tools v.7.1 лицензия № SRB 09169 = 0,10	—
н421У	—	—	419 610,93	1 334 464,56			

1	2	3	4	5	6	7	8
н420У	—	—	419 558,00	1 334 514,91	Метод спутниковых геодезических измерений (определений)	Mt =0,10 вычислено с использованием программного обеспечения Topcon Tools v.7.1 лицензия № SRB 09169 = 0,10	—
н419У	—	—	419 524,18	1 334 546,93			
н424У	—	—	419 507,27	1 334 527,38			
н425У	—	—	419 539,09	1 334 497,38			
н426У	—	—	419 589,09	1 334 451,79			
н423У	—	—	419 594,00	1 334 447,37			
Вырез 1 из 1							
н427У	—	—	419 553,23	1 334 510,93	Метод спутниковых геодезических измерений (определений)	Mt =0,10 вычислено с использованием программного обеспечения Topcon Tools v.7.1 лицензия № SRB 09169 = 0,10	—

1	2	3	4	5	6	7	8
н428У	—	—	419 553,28	1 334 511,11	Метод спутниковых геодезических измерений (определений)	Mt =0,10 вычислено с использованием программного обеспечения Topcon Tools v.7.1 лицензия № SRB 09169 = 0,10	—
н429У	—	—	419 553,04	1 334 511,17			
н430У	—	—	419 552,99	1 334 510,99			
н427У	—	—	419 553,23	1 334 510,93			

2. Сведения о частях границ уточняемого земельного участка с кадастровым номером
13:22:0201002:249
:

Обозначение части границ		Горизонтальное проложение (S), м	Описание прохождения части границ	Сведения о согласовании местоположения границ (согласовано/спорное)
от т.	до т.			
1	2	3	4	5
н423У	н421У	24,13	по меже	согласовано
н421У	н420У	73,05		
н420У	н419У	46,57		
н419У	н424У	25,85	по забору	
н424У	н425У	43,73	по меже	
н425У	н426У	67,66		
н426У	н423У	6,61		

Вырез 1 из 1

н427У	н428У	0,19	по опоре линии электропередач	согласовано
н428У	н429У	0,25		
н429У	н430У	0,19		

1	2	3	4	5
н430У	н427У	0,25	по опоре линии электропередач	согласовано
3. Сведения о характеристиках уточняемого земельного участка с кадастровым номером <u>13:22:0201002:249</u> :				
№ п/п	Наименование характеристики земельного участка		Значение характеристики	
1	2		3	
1.	Адрес земельного участка		431709, Российская Федерация, Республика Мордовия, Чамзинский р-н, Киржеманы с, Садовая ул, д 15	
1.1.	Сведения о местоположении земельного участка (при отсутствии адреса) в структурированном в соответствии с федеральной информационной адресной системой виде		—	
1.2.	Дополнительные сведения о местоположении земельного участка		—	
2.	Площадь земельного участка ± величина погрешности определения (вычисления) площади ($P \pm \Delta P$), м²		3 000 ± 19,00	
3.	Формула, примененная для вычисления предельной погрешности определения площади земельного участка, с подставленными значениями и итоговые (вычисленные) значения		$3,5*0,10*\sqrt{(3\ 000,00)} = 19$	
4.	Площадь земельного участка согласно сведениям Единого государственного реестра недвижимости (Ркад), м²		3 000,00	
5.	Оценка расхождения Р и Ркад ($P - P_{кад}$), м²		0	
6.	Предельный минимальный и максимальный размеры земельного участка ($P_{мин}$ и $P_{макс}$), м²		$P_{мин} = P_{мин} = 500$ $P_{макс} = P_{макс} = 10\ 000$	
7.	Вид (виды) разрешенного использования		Для ведения личного подсобного хозяйства	
7.1.	Дополнительные сведения об использовании земельного участка		—	
8.	Кадастровый или иной государственный учетный номер (инвентарный) здания, сооружения, объекта незавершенного строительства, расположенного на земельном участке		13:22:0201002:1086	
9.	Сведения о земельных участках (землях общего пользования, территории общего пользования), посредством которых обеспечивается доступ		Земли общего пользования	

1	2				3		
10.	Иные сведения				Уточняемый земельный участок расположен в территориальной зоне Ж1 (Зона жилой застройки индивидуальными жилыми домами). Согласно Правилам землепользования и застройки Алексеевского сельского поселения Чамзинского муниципального района, утвержденных Решением Совета депутатов Алексеевского сельского поселения Чамзинского муниципального района РМ № 37 от 15.05.2017 г., предельные минимальные и максимальные размеры земельных участков с разрешенным использованием «для ведения личного подсобного хозяйства» установлены в пределах от 500 кв.м до 10000 кв.м. Границы сложились по фактическому землепользованию и существуют на местности более 15 лет, что подтверждается ортофотопланом залета аэрофотосъемки масштаба 1:2000 от 1995 года. (последнее обновление 2008 год). Площадь земельного участка не изменилась.		
4. Пояснения к сведениям об уточняемом земельном участке с кадастровым номером 13:22:0201002:249 :							
1.	—						
1. Сведения о характерных точках границ уточняемого земельного участка с кадастровым номером 13:22:0201002:248 :							
Система координат МСК-13 Зона № 1							
Обозначение характерных точек границ	Координаты, м				Метод определения координат	Формулы, примененные для расчета средней квадратической погрешности определения координат характерных точек границ (Mt), с подставленными в такие формулы значениями и итоговые (вычисленные) значения Mt, м	Описание закрепления точки
	содержатся в Едином государственном реестре недвижимости		определены в результате выполнения комплексных кадастровых работ				
	X	Y	X	Y			
1	2	3	4	5	6	7	8
н426У	—	—	419 589,09	1 334 451,79	Метод спутниковых геодезических измерений (определений)	Mt = 0,10 вычислено с использованием программного обеспечения Topcon Tools v.7.1 лицензия № SRB 09169 = 0,10	—
н425У	—	—	419 539,09	1 334 497,38			

1	2	3	4	5	6	7	8
н424У	—	—	419 507,27	1 334 527,38	Метод спутниковых геодезических измерений (определений)	Mt =0,10 вычислено с использованием программного обеспечения Topcon Tools v.7.1 лицензия № SRB 09169 = 0,10	—
н431У	—	—	419 489,67	1 334 510,89			
н432У	—	—	419 522,32	1 334 479,22			
н433У	—	—	419 569,99	1 334 433,42			
н426У	—	—	419 589,09	1 334 451,79			

2. Сведения о частях границ уточняемого земельного участка с кадастровым номером
13:22:0201002:248
:

Обозначение части границ		Горизонтальное проложение (S), м	Описание прохождения части границ	Сведения о согласовании местоположения границ (согласовано/спорное)
от т.	до т.			
1	2	3	4	5
н426У	н425У	67,66	по меже	согласовано
н425У	н424У	43,73		
н424У	н431У	24,12		
н431У	н432У	45,49		
н432У	н433У	66,11		
н433У	н426У	26,50		

3. Сведения о характеристиках уточняемого земельного участка с кадастровым номером 13:22:0201002:248 :		
№ п/п	Наименование характеристики земельного участка	Значение характеристики
1	2	3
1.	Адрес земельного участка	431709, Российская Федерация, Республика Мордовия, Чамзинский р-н, Киржеманы с, Садовая ул, д 14
1.1.	Сведения о местоположении земельного участка (при отсутствии адреса) в структурированном в соответствии с федеральной информационной адресной системой виде	—
1.2.	Дополнительные сведения о местоположении земельного участка	—
2.	Площадь земельного участка ± величина погрешности определения (вычисления) площади ($P \pm \Delta P$), м²	$2\,800 \pm 19,00$
3.	Формула, примененная для вычисления предельной погрешности определения площади земельного участка, с подставленными значениями и итоговые (вычисленные) значения	$3,5 * 0,10 * \sqrt{(2\,800,00)} = 19$
4.	Площадь земельного участка согласно сведениям Единого государственного реестра недвижимости (Ркад), м²	2 800,00
5.	Оценка расхождения Р и Ркад ($P - P_{кад}$), м²	0
6.	Предельный минимальный и максимальный размеры земельного участка (Рмин и Рмакс), м²	Рмин = Рмин = 500 Рмакс = Рмакс = 10 000
7.	Вид (виды) разрешенного использования	Для ведения личного подсобного хозяйства
7.1.	Дополнительные сведения об использовании земельного участка	—
8.	Кадастровый или иной государственный учетный номер (инвентарный) здания, сооружения, объекта незавершенного строительства, расположенного на земельном участке	13:22:0201002:1307
9.	Сведения о земельных участках (землях общего пользования, территории общего пользования), посредством которых обеспечивается доступ	Земли общего пользования

1	2				3		
10.	Иные сведения				Уточняемый земельный участок расположен в территориальной зоне Ж1 (Зона жилой застройки индивидуальными жилыми домами). Согласно Правилам землепользования и застройки Алексеевского сельского поселения Чамзинского муниципального района, утвержденных Решением Совета депутатов Алексеевского сельского поселения Чамзинского муниципального района РМ № 37 от 15.05.2017 г., предельные минимальные и максимальные размеры земельных участков с разрешенным использованием «для ведения личного подсобного хозяйства» установлены в пределах от 500 кв.м до 10000 кв.м. Границы сложились по фактическому землепользованию и существуют на местности более 15 лет, что подтверждается ортофотопланом залета аэрофотосъемки масштаба 1:2000 от 1995 года. (последнее обновление 2008 год). Площадь земельного участка не изменилась.		
4. Пояснения к сведениям об уточняемом земельном участке с кадастровым номером 13:22:0201002:248 :							
1.	—						
1. Сведения о характерных точках границ уточняемого земельного участка с кадастровым номером 13:22:0201002:247 :							
Система координат МСК-13 Зона № 1							
Обоз- начение харак- терных точек границ	Координаты, м				Метод определения координат	Формулы, примененные для расчета средней квадратической погрешности определения координат характерных точек границ (Mt), с подставленными в такие формулы значениями и итоговые (вычисленные) значения Mt, м	Описание закрепления точки
	содержатся в Едином государственном реестре недвижимости		определены в результате выполнения комплексных кадастровых работ				
	X	Y	X	Y			
1	2	3	4	5	6	7	8
н434У	—	—	419 558,19	1 334 409,12	Метод спутниковых геодезических измерений (определений)	Mt = 0,10 вычислено с использованием программного обеспечения Topcon Tools v.7.1 лицензия № SRB 09169 = 0,10	—
н435У	—	—	419 575,42	1 334 428,24			

1	2	3	4	5	6	7	8
н433У	—	—	419 569,99	1 334 433,42	Метод спутниковых геодезических измерений (определений)	Mt =0,10 вычислено с использованием программного обеспечения Topcon Tools v.7.1 лицензия № SRB 09169 = 0,10	—
н432У	—	—	419 522,32	1 334 479,22			
н431У	—	—	419 489,67	1 334 510,89			
н436У	—	—	419 468,81	1 334 489,83			
н437У	—	—	419 507,10	1 334 455,38			
н434У	—	—	419 558,19	1 334 409,12			
Вырез 1 из 1							
н438У	—	—	419 538,22	1 334 454,93	Метод спутниковых геодезических измерений (определений)	Mt =0,10 вычислено с использованием программного обеспечения Topcon Tools v.7.1 лицензия № SRB 09169 = 0,10	—

1	2	3	4	5	6	7	8
н439У	—	—	419 538,27	1 334 455,12	Метод спутниковых геодезических измерений (определений)	Mt =0,10 вычислено с использованием программного обеспечения Topcon Tools v.7.1 лицензия № SRB 09169 = 0,10	—
н440У	—	—	419 538,02	1 334 455,18			
н441У	—	—	419 537,98	1 334 455,00			
н438У	—	—	419 538,22	1 334 454,93			

2. Сведения о частях границ уточняемого земельного участка с кадастровым номером
13:22:0201002:247
:

Обозначение части границ		Горизонтальное проложение (S), м	Описание прохождения части границ	Сведения о согласовании местоположения границ (согласовано/спорное)
от т.	до т.			
1	2	3	4	5
н434У	н435У	25,74	—	согласовано
н435У	н433У	7,50		
н433У	н432У	66,11		
н432У	н431У	45,49		
н431У	н436У	29,64		
н436У	н437У	51,51		
н437У	н434У	68,92		

Вырез 1 из 1

н438У	н439У	0,20	по опоре линии электропередач	согласовано
н439У	н440У	0,26		
н440У	н441У	0,18		

1	2	3	4	5
н441У	н438У	0,25	по опоре линии электропередач	согласовано
3. Сведения о характеристиках уточняемого земельного участка с кадастровым номером <u>13:22:0201002:247</u> :				
№ п/п	Наименование характеристики земельного участка		Значение характеристики	
1	2		3	
1.	Адрес земельного участка		431709, Российская Федерация, Республика Мордовия, Чамзинский р-н, Киржеманы с, Садовая ул, д 13	
1.1.	Сведения о местоположении земельного участка (при отсутствии адреса) в структурированном в соответствии с федеральной информационной адресной системой виде		—	
1.2.	Дополнительные сведения о местоположении земельного участка		—	
2.	Площадь земельного участка ± величина погрешности определения (вычисления) площади ($P \pm \Delta P$), м²		3 300 ± 20,00	
3.	Формула, примененная для вычисления предельной погрешности определения площади земельного участка, с подставленными значениями и итоговые (вычисленные) значения		$3,5 * 0,10 * \sqrt{(3\ 300,00)} = 20$	
4.	Площадь земельного участка согласно сведениям Единого государственного реестра недвижимости (Ркад), м²		3 300,00	
5.	Оценка расхождения Р и Ркад ($P - P_{кад}$), м²		0	
6.	Предельный минимальный и максимальный размеры земельного участка ($P_{мин}$ и $P_{макс}$), м²		$P_{мин} = P_{мин} = 500$ $P_{макс} = P_{макс} = 10\ 000$	
7.	Вид (виды) разрешенного использования		Для ведения личного подсобного хозяйства	
7.1.	Дополнительные сведения об использовании земельного участка		—	
8.	Кадастровый или иной государственный учетный номер (инвентарный) здания, сооружения, объекта незавершенного строительства, расположенного на земельном участке		13:22:0201002:1344	
9.	Сведения о земельных участках (землях общего пользования, территории общего пользования), посредством которых обеспечивается доступ		Земли общего пользования	

1	2				3		
10.	Иные сведения				Уточняемый земельный участок расположен в территориальной зоне Ж1 (Зона жилой застройки индивидуальными жилыми домами). Согласно Правилам землепользования и застройки Алексеевского сельского поселения Чамзинского муниципального района, утвержденных Решением Совета депутатов Алексеевского сельского поселения Чамзинского муниципального района РМ № 37 от 15.05.2017 г., предельные минимальные и максимальные размеры земельных участков с разрешенным использованием «для ведения личного подсобного хозяйства» установлены в пределах от 500 кв.м до 10000 кв.м. Границы сложились по фактическому землепользованию и существуют на местности более 15 лет, что подтверждается ортофотопланом залета аэрофотосъемки масштаба 1:2000 от 1995 года. (последнее обновление 2008 год). Площадь земельного участка не изменилась.		
4. Пояснения к сведениям об уточняемом земельном участке с кадастровым номером 13:22:0201002:247 :							
1.	—						
1. Сведения о характерных точках границ уточняемого земельного участка с кадастровым номером 13:22:0201002:1518 :							
Система координат МСК-13 Зона № 1							
Обозначение характерных точек границ	Координаты, м				Метод определения координат	Формулы, примененные для расчета средней квадратической погрешности определения координат характерных точек границ (Mt), с подставленными в такие формулы значениями и итоговые (вычисленные) значения Mt, м	Описание закрепления точки
	содержатся в Едином государственном реестре недвижимости		определены в результате выполнения комплексных кадастровых работ				
	X	Y	X	Y			
1	2	3	4	5	6	7	8
н442У	—	—	419 543,88	1 334 384,14	Метод спутниковых геодезических измерений (определений)	Mt =0,10 вычислено с использованием программного обеспечения Topcon Tools v.7.1 лицензия № SRB 09169 = 0,10	—
н443У	—	—	419 561,79	1 334 405,92			

1	2	3	4	5	6	7	8
н434У	—	—	419 558,19	1 334 409,12	Метод спутниковых геодезических измерений (определений)	Mt =0,10 вычислено с использованием программного обеспечения Topcon Tools v.7.1 лицензия № SRB 09169 = 0,10	—
н437У	—	—	419 507,10	1 334 455,38			
н436У	—	—	419 468,81	1 334 489,83			
н444У	—	—	419 445,54	1 334 468,30			
н445У	—	—	419 483,74	1 334 433,69			
н442У	—	—	419 543,88	1 334 384,14			

2. Сведения о частях границ уточняемого земельного участка с кадастровым номером
13:22:0201002:1518
:

Обозначение части границ		Горизонтальное проложение (S), м	Описание прохождения части границ	Сведения о согласовании местоположения границ (согласовано/спорное)
от т.	до т.			
1	2	3	4	5
н442У	н443У	28,20	по меже	согласовано
н443У	н434У	4,82		

1	2	3	4	5
н434У	н437У	68,92	по меже	согласовано
н437У	н436У	51,51		
н436У	н444У	31,70		
н444У	н445У	51,55		
н445У	н442У	77,92		

3. Сведения о характеристиках уточняемого земельного участка с кадастровым номером 13:22:0201002:1518 :

№ п/п	Наименование характеристики земельного участка	Значение характеристики
1	2	3
1.	Адрес земельного участка	431709, Российская Федерация, Республика Мордовия, Чамзинский р-н, Киржеманы с, Садовая ул, д 12
1.1.	Сведения о местоположении земельного участка (при отсутствии адреса) в структурированном в соответствии с федеральной информационной адресной системой виде	—
1.2.	Дополнительные сведения о местоположении земельного участка	—
2.	Площадь земельного участка ± величина погрешности определения (вычисления) площади ($P \pm \Delta P$), м²	$3\,900 \pm 22,00$
3.	Формула, примененная для вычисления предельной погрешности определения площади земельного участка, с подставленными значениями и итоговые (вычисленные) значения	$3,5*0,10*\sqrt{(3\,900,00)} = 22$
4.	Площадь земельного участка согласно сведениям Единого государственного реестра недвижимости (Ркад), м²	3 300,00
5.	Оценка расхождения Р и Ркад ($P - P_{кад}$), м²	600
6.	Предельный минимальный и максимальный размеры земельного участка ($P_{мин}$ и $P_{макс}$), м²	$P_{мин} = P_{мин} = 500$ $P_{макс} = P_{макс} = 10\,000$
7.	Вид (виды) разрешенного использования	Для ведения личного подсобного хозяйства
7.1.	Дополнительные сведения об использовании земельного участка	—
8.	Кадастровый или иной государственный учетный номер (инвентарный) здания, сооружения, объекта незавершенного строительства, расположенного на земельном участке	—
9.	Сведения о земельных участках (землях общего пользования, территории общего пользования), посредством которых обеспечивается доступ	Земли общего пользования

1	2				3		
10.	Иные сведения				Уточняемый земельный участок расположен в территориальной зоне Ж1 (Зона жилой застройки индивидуальными жилыми домами). Согласно Правилам землепользования и застройки Алексеевского сельского поселения Чамзинского муниципального района, утвержденных Решением Совета депутатов Алексеевского сельского поселения Чамзинского муниципального района РМ № 37 от 15.05.2017 г., предельные минимальные и максимальные размеры земельных участков с разрешенным использованием «для ведения личного подсобного хозяйства» установлены в пределах от 500 кв.м до 10000 кв.м. Границы сложились по фактическому землепользованию и существуют на местности более 15 лет, что подтверждается ортофотопланом залета аэрофотосъемки масштаба 1:2000 от 1995 года. (последнее обновление 2008 год). Площадь земельного участка не изменилась.		
4. Пояснения к сведениям об уточняемом земельном участке с кадастровым номером 13:22:0201002:1518 :							
1.	—						
1. Сведения о характерных точках границ уточняемого земельного участка с кадастровым номером 13:22:0201002:43 :							
Система координат МСК-13 Зона № 1							
Обозначение характерных точек границ	Координаты, м				Метод определения координат	Формулы, примененные для расчета средней квадратической погрешности определения координат характерных точек границ (Mt), с подставленными в такие формулы значениями и итоговые (вычисленные) значения Mt, м	Описание закрепления точки
	содержатся в Едином государственном реестре недвижимости		определены в результате выполнения комплексных кадастровых работ				
	X	Y	X	Y			
1	2	3	4	5	6	7	8
н446У	—	—	419 534,47	1 334 357,88	Метод спутниковых геодезических измерений (определений)	Mt = 0,10 вычислено с использованием программного обеспечения Topcon Tools v.7.1 лицензия № SRB 09169 = 0,10	—
н447У	—	—	419 549,61	1 334 379,56			

1	2	3	4	5	6	7	8
н442У	—	—	419 543,88	1 334 384,14	Метод спутниковых геодезических измерений (определений)	Mt =0,10 вычислено с использованием программного обеспечения Topcon Tools v.7.1 лицензия № SRB 09169 = 0,10	—
н445У	—	—	419 483,74	1 334 433,69			
н444У	—	—	419 445,54	1 334 468,30			
н448У	—	—	419 441,14	1 334 472,59			
н449У	—	—	419 419,50	1 334 453,85			
н450У	—	—	419 466,50	1 334 414,75			
н451У	—	—	419 482,55	1 334 401,31			

1	2	3	4	5	6	7	8
н446У	—	—	419 534,47	1 334 357,88	Метод спутниковых геодезических измерений (определений)	Mt =0,10 вычислено с использованием программного обеспечения Topcon Tools v.7.1 лицензия № SRB 09169 = 0,10	—

Вырез 1 из 1

н452У	—	—	419 524,25	1 334 398,95	Метод спутниковых геодезических измерений (определений)	Mt =0,10 вычислено с использованием программного обеспечения Topcon Tools v.7.1 лицензия № SRB 09169 = 0,10	—
н453У	—	—	419 524,29	1 334 399,13			
н454У	—	—	419 524,05	1 334 399,19			
н455У	—	—	419 524,01	1 334 399,01			
н452У	—	—	419 524,25	1 334 398,95			

2. Сведения о частях границ уточняемого земельного участка с кадастровым номером 13:22:0201002:43 :

Обозначение части границ		Горизонтальное проложение (S), м	Описание прохождения части границ	Сведения о согласовании местоположения границ (согласовано/спорное)
от т.	до т.			
1	2	3	4	5
н446У	н447У	26,44	по меже	согласовано

1	2	3	4	5
н447У	н442У	7,34	по меже	согласовано
н442У	н445У	77,92		
н445У	н444У	51,55	по забору	
н444У	н448У	6,15		
н448У	н449У	28,63		
н449У	н450У	61,14	по меже	
н450У	н451У	20,93		
н451У	н446У	67,69		

Вырез 1 из 1

н452У	н453У	0,18	—	согласовано
н453У	н454У	0,25		
н454У	н455У	0,18		
н455У	н452У	0,25		

3. Сведения о характеристиках уточняемого земельного участка с кадастровым номером 13:22:0201002:43 :

№ п/п	Наименование характеристики земельного участка	Значение характеристики
1	2	3
1.	Адрес земельного участка	431709, Российская Федерация, Республика Мордовия, Чамзинский р-н, Киржеманы с, Садовая ул, д 11
1.1.	Сведения о местоположении земельного участка (при отсутствии адреса) в структурированном в соответствии с федеральной информационной адресной системой виде	—
1.2.	Дополнительные сведения о местоположении земельного участка	—
2.	Площадь земельного участка ± величина погрешности определения (вычисления) площади ($P \pm \Delta P$), м²	$3\ 850 \pm 22,00$
3.	Формула, примененная для вычисления предельной погрешности определения площади земельного участка, с подставленными значениями и итоговые (вычисленные) значения	$3,5*0,10*\sqrt{(3\ 850,00)} = 22$
4.	Площадь земельного участка согласно сведениям Единого государственного реестра недвижимости (Ркад), м²	4 000,00
5.	Оценка расхождения Р и Ркад ($P - P_{кад}$), м²	150
6.	Предельный минимальный и максимальный размеры земельного участка (Рмин и Рмакс), м²	Рмин = Рмин = 500 Рмакс = Рмакс = 10 000
7.	Вид (виды) разрешенного использования	Для ведения личного подсобного хозяйства

1	2	3
7.1.	Дополнительные сведения об использовании земельного участка	—
8.	Кадастровый или иной государственный учетный номер (инвентарный) здания, сооружения, объекта незавершенного строительства, расположенного на земельном участке	13:22:0201002:1216
9.	Сведения о земельных участках (землях общего пользования, территории общего пользования), посредством которых обеспечивается доступ	Земли общего пользования
10.	Иные сведения	Уточняемый земельный участок расположен в территориальной зоне Ж1 (Зона жилой застройки индивидуальными жилыми домами). Согласно Правилам землепользования и застройки Алексеевского сельского поселения Чамзинского муниципального района, утвержденных Решением Совета депутатов Алексеевского сельского поселения Чамзинского муниципального района РМ № 37 от 15.05.2017 г., предельные минимальные и максимальные размеры земельных участков с разрешенным использованием «для ведения личного подсобного хозяйства» установлены в пределах от 500 кв.м до 10000 кв.м. Границы сложились по фактическому землепользованию и существуют на местности более 15 лет, что подтверждается ортофотопланом залета аэрофотосъемки масштаба 1:2000 от 1995 года. (последнее обновление 2008 год). Площадь земельного участка изменилась на 150 кв.м.

4. Пояснения к сведениям об уточняемом земельном участке с кадастровым номером 13:22:0201002:43 :

1.	—
----	---

1. Сведения о характерных точках границ уточняемого земельного участка с кадастровым номером 13:22:0201002:245 :
Система координат МСК-13 Зона № 1

Обоз- начение харак- терных точек границ	Координаты, м				Метод определения координат	Формулы, примененные для расчета средней квадратической погрешности определения координат характерных точек границ (Mt), с подставленными в такие формулы значениями и итоговые (вычисленные) значения Mt, м	Описание закрепления точки
	содержатся в Едином государственном реестре недвижимости		определены в результате выполнения комплексных кадастровых работ				
	X	Y	X	Y			
1	2	3	4	5	6	7	8

1	2	3	4	5	6	7	8
н456У	—	—	419 460,46	1 334 376,59	Метод спутниковых геодезических измерений (определений)	Mt =0,10 вычислено с использованием программного обеспечения Topcon Tools v.7.1 лицензия № SRB 09169 = 0,10	—
н451У	—	—	419 482,55	1 334 401,31			
н450У	—	—	419 466,50	1 334 414,75			
н449У	—	—	419 419,50	1 334 453,85			
457	—	—	419 397,37	1 334 432,81			
н458У	—	—	419 413,82	1 334 414,78			
459	—	—	419 422,08	1 334 407,16			

1	2	3	4	5	6	7	8
460	—	—	419 424,23	1 334 408,49	Метод спутниковых геодезических измерений (определений)	Mt =0,10 вычислено с использованием программного обеспечения Topcon Tools v.7.1 лицензия № SRB 09169 = 0,10	—
н456У	—	—	419 460,46	1 334 376,59			

2. Сведения о частях границ уточняемого земельного участка с кадастровым номером 13:22:0201002:245 :

Обозначение части границ		Горизонтальное проложение (S), м	Описание прохождения части границ	Сведения о согласовании местоположения границ (согласовано/спорное)
от т.	до т.			
1	2	3	4	5
н456У	н451У	33,15	по меже	согласовано
н451У	н450У	20,93	по забору	
н450У	н449У	61,14		
н449У	457	30,54		
457	н458У	24,41	по меже	
н458У	459	11,24		
459	460	2,53		
460	н456У	48,27		

3. Сведения о характеристиках уточняемого земельного участка с кадастровым номером 13:22:0201002:245 :

№ п/п	Наименование характеристики земельного участка	Значение характеристики
1	2	3
1.	Адрес земельного участка	431709, Российская Федерация, Республика Мордовия, Чамзинский р-н, Киржеманы с, Садовая ул, д 10
1.1.	Сведения о местоположении земельного участка (при отсутствии адреса) в структурированном в соответствии с федеральной информационной адресной системой виде	—
1.2.	Дополнительные сведения о местоположении земельного участка	—
2.	Площадь земельного участка ± величина погрешности определения (вычисления) площади ($P \pm \Delta P$), м²	2 715 ± 18,00

1	2	3
3.	Формула, примененная для вычисления предельной погрешности определения площади земельного участка, с подставленными значениями и итоговые (вычисленные) значения	$3,5*0,10*\sqrt{(2\ 715,00)} = 18$
4.	Площадь земельного участка согласно сведениям Единого государственного реестра недвижимости (Ркад), м²	2 600,00
5.	Оценка расхождения Р и Ркад (Р - Ркад), м²	115
6.	Предельный минимальный и максимальный размеры земельного участка (Рмин и Рмакс), м²	Рмин = Рмин = 500 Рмакс = Рмакс = 10 000
7.	Вид (виды) разрешенного использования	Для ведения личного подсобного хозяйства
7.1.	Дополнительные сведения об использовании земельного участка	—
8.	Кадастровый или иной государственный учетный номер (инвентарный) здания, сооружения, объекта незавершенного строительства, расположенного на земельном участке	13:22:0201002:1238
9.	Сведения о земельных участках (землях общего пользования, территории общего пользования), посредством которых обеспечивается доступ	Земли общего пользования
10.	Иные сведения	Уточняемый земельный участок расположен в территориальной зоне Ж1 (Зона жилой застройки индивидуальными жилыми домами). Согласно Правилам землепользования и застройки Алексеевского сельского поселения Чамзинского муниципального района, утвержденных Решением Совета депутатов Алексеевского сельского поселения Чамзинского муниципального района РМ № 37 от 15.05.2017 г., предельные минимальные и максимальные размеры земельных участков с разрешенным использованием «для ведения личного подсобного хозяйства» установлены в пределах от 500 кв.м до 10000 кв.м. Границы сложились по фактическому землепользованию и существуют на местности более 15 лет, что подтверждается ортофотопланом залета аэрофотосъемки масштаба 1:2000 от 1995 года. (последнее обновление 2008 год). Площадь земельного участка изменилась на 115 кв.м.
4. Пояснения к сведениям об уточняемом земельном участке с кадастровым номером <u>13:22:0201002:245</u> :		
1.	—	

1. Сведения о характерных точках границ уточняемого земельного участка с кадастровым номером						13:22:0201002:140		:
Система координат				МСК-13		Зона № 1		
Обоз- начение харак- терных точек границ	Координаты, м				Метод определения координат	Формулы, примененные для расчета средней квадратической погрешности определения координат характерных точек границ (Mt), с подставленными в такие формулы значениями и итоговые (вычисленные) значения Mt, м	Описание закрепления точки	
	содержатся в Едином государственном реестре недвижимости		определены в результате выполнения комплексных кадастровых работ					
	X	Y	X	Y				
1	2	3	4	5	6	7	8	
н484У	—	—	419 164,17	1 334 162,75	Метод спутниковых геодезических измерений (определений)	Mt =0,10 вычислено с использованием программного обеспечения Topcon Tools v.7.1 лицензия № SRB 09169 = 0,10	—	
н485У	—	—	419 177,84	1 334 185,88				
н486У	—	—	419 165,15	1 334 194,08				
н487У	—	—	419 122,67	1 334 225,65				
н488У	—	—	419 090,44	1 334 246,97				

1	2	3	4	5	6	7	8
н489У	—	—	419 076,37	1 334 216,73	Метод спутниковых геодезических измерений (определений)	Mt =0,10 вычислено с использованием программного обеспечения Topcon Tools v.7.1 лицензия № SRB 09169 = 0,10	—
н490У	—	—	419 110,87	1 334 196,94			
н484У	—	—	419 164,17	1 334 162,75			

2. Сведения о частях границ уточняемого земельного участка с кадастровым номером 13:22:0201002:140 **:**

Обозначение части границ		Горизонтальное проложение (S), м	Описание прохождения части границ	Сведения о согласовании местоположения границ (согласовано/спорное)
от т.	до т.			
1	2	3	4	5
н484У	н485У	26,87	по меже	согласовано
н485У	н486У	15,11		
н486У	н487У	52,93		
н487У	н488У	38,64		
н488У	н489У	33,35	по забору	
н489У	н490У	39,77	по меже	
н490У	н484У	63,32		

3. Сведения о характеристиках уточняемого земельного участка с кадастровым номером 13:22:0201002:140 **:**

№ п/п	Наименование характеристики земельного участка	Значение характеристики
1	2	3

1	2	3
1.	Адрес земельного участка	431709, Российская Федерация, Республика Мордовия, Чамзинский р-н, Киржеманы с, К.Маркса ул, д 5
1.1.	Сведения о местоположении земельного участка (при отсутствии адреса) в структурированном в соответствии с федеральной информационной адресной системой виде	—
1.2.	Дополнительные сведения о местоположении земельного участка	—
2.	Площадь земельного участка \pm величина погрешности определения (вычисления) площади ($P \pm \Delta P$), м ²	$3\ 100 \pm 19,00$
3.	Формула, примененная для вычисления предельной погрешности определения площади земельного участка, с подставленными значениями и итоговые (вычисленные) значения	$3,5*0,10*\sqrt{(3\ 100,00)} = 19$
4.	Площадь земельного участка согласно сведениям Единого государственного реестра недвижимости (Ркад), м ²	3 100,00
5.	Оценка расхождения Р и Ркад ($P - P_{кад}$), м ²	0
6.	Предельный минимальный и максимальный размеры земельного участка ($P_{мин}$ и $P_{макс}$), м ²	$P_{мин} = P_{мин} = 500$ $P_{макс} = P_{макс} = 10\ 000$
7.	Вид (виды) разрешенного использования	Для ведения личного подсобного хозяйства
7.1.	Дополнительные сведения об использовании земельного участка	—
8.	Кадастровый или иной государственный учетный номер (инвентарный) здания, сооружения, объекта незавершенного строительства, расположенного на земельном участке	—
9.	Сведения о земельных участках (землях общего пользования, территории общего пользования), посредством которых обеспечивается доступ	Земли общего пользования

1	2	3					
10.	Иные сведения	Уточняемый земельный участок расположен в территориальной зоне Ж1 (Зона жилой застройки индивидуальными жилыми домами). Согласно Правилам землепользования и застройки Алексеевского сельского поселения Чамзинского муниципального района, утвержденных Решением Совета депутатов Алексеевского сельского поселения Чамзинского муниципального района РМ № 37 от 15.05.2017 г., предельные минимальные и максимальные размеры земельных участков с разрешенным использованием «для ведения личного подсобного хозяйства» установлены в пределах от 500 кв.м до 10000 кв.м. Границы сложились по фактическому землепользованию и существуют на местности более 15 лет, что подтверждается ортофотопланом залета аэрофотосъемки масштаба 1:2000 от 1995 года. (последнее обновление 2008 год). Площадь земельного участка не изменилась.					
4. Пояснения к сведениям об уточняемом земельном участке с кадастровым номером 13:22:0201002:140 :							
1.	—						
1. Сведения о характерных точках границ уточняемого земельного участка с кадастровым номером 13:22:0201002:41 :							
Система координат МСК-13 Зона № 1							
Обозначение характерных точек границ	Координаты, м				Метод определения координат	Формулы, примененные для расчета средней квадратической погрешности определения координат характерных точек границ (Mt), с подставленными в такие формулы значениями и итоговые (вычисленные) значения Mt, м	Описание закрепления точки
	содержатся в Едином государственном реестре недвижимости		определены в результате выполнения комплексных кадастровых работ				
	X	Y	X	Y			
1	2	3	4	5	6	7	8
н491У	—	—	419 155,50	1 334 145,84	Метод спутниковых геодезических измерений (определений)	Mt =0,10 вычислено с использованием программного обеспечения Topcon Tools v.7.1 лицензия № SRB 09169 = 0,10	—
н484У	—	—	419 164,17	1 334 162,75			

1	2	3	4	5	6	7	8
н490У	—	—	419 110,87	1 334 196,94	Метод спутниковых геодезических измерений (определений)	Mt =0,10 вычислено с использованием программного обеспечения Topcon Tools v.7.1 лицензия № SRB 09169 = 0,10	—
н489У	—	—	419 076,37	1 334 216,73			
н492У	—	—	419 065,04	1 334 196,37			
н493У	—	—	419 099,44	1 334 176,05			
н491У	—	—	419 155,50	1 334 145,84			

2. Сведения о частях границ уточняемого земельного участка с кадастровым номером					13:22:0201002:41		:
Обозначение части границ		Горизонтальное проложение (S), м	Описание прохождения части границ	Сведения о согласовании местоположения границ (согласовано/спорное)			
от т.	до т.						
1	2	3	4	5			
н491У	н484У	19,00	по меже	согласовано			
н484У	н490У	63,32					
н490У	н489У	39,77					
н489У	н492У	23,30	по забору				
н492У	н493У	39,95	по меже				
н493У	н491У	63,68					

3. Сведения о характеристиках уточняемого земельного участка с кадастровым номером 13:22:0201002:41 :		
№ п/п	Наименование характеристики земельного участка	Значение характеристики
1	2	3
1.	Адрес земельного участка	431709, Российская Федерация, Республика Мордовия, Чамзинский р-н, Киржеманы с, К.Маркса ул, д 7
1.1.	Сведения о местоположении земельного участка (при отсутствии адреса) в структурированном в соответствии с федеральной информационной адресной системой виде	—
1.2.	Дополнительные сведения о местоположении земельного участка	—
2.	Площадь земельного участка \pm величина погрешности определения (вычисления) площади ($P \pm \Delta P$), м ²	$2\,296 \pm 17,00$
3.	Формула, примененная для вычисления предельной погрешности определения площади земельного участка, с подставленными значениями и итоговые (вычисленные) значения	$3,5 * 0,10 * \sqrt{(2\,296,00)} = 17$
4.	Площадь земельного участка согласно сведениям Единого государственного реестра недвижимости (Ркад), м ²	2 296,00
5.	Оценка расхождения Р и Ркад ($P - P_{кад}$), м ²	0
6.	Предельный минимальный и максимальный размеры земельного участка ($P_{мин}$ и $P_{макс}$), м ²	$P_{мин} = P_{мин} = 500$ $P_{макс} = P_{макс} = 10\,000$
7.	Вид (виды) разрешенного использования	Для ведения личного подсобного хозяйства
7.1.	Дополнительные сведения об использовании земельного участка	—
8.	Кадастровый или иной государственный учетный номер (инвентарный) здания, сооружения, объекта незавершенного строительства, расположенного на земельном участке	13:22:0201002:1186
9.	Сведения о земельных участках (землях общего пользования, территории общего пользования), посредством которых обеспечивается доступ	Земли общего пользования

1	2				3		
10.	Иные сведения				Уточняемый земельный участок расположен в территориальной зоне Ж1 (Зона жилой застройки индивидуальными жилыми домами). Согласно Правилам землепользования и застройки Алексеевского сельского поселения Чамзинского муниципального района, утвержденных Решением Совета депутатов Алексеевского сельского поселения Чамзинского муниципального района РМ № 37 от 15.05.2017 г., предельные минимальные и максимальные размеры земельных участков с разрешенным использованием «для ведения личного подсобного хозяйства» установлены в пределах от 500 кв.м до 10000 кв.м. Границы сложились по фактическому землепользованию и существуют на местности более 15 лет, что подтверждается ортофотопланом залета аэрофотосъемки масштаба 1:2000 от 1995 года. (последнее обновление 2008 год). Площадь земельного участка не изменилась.		
4. Пояснения к сведениям об уточняемом земельном участке с кадастровым номером 13:22:0201002:41 :							
1.	—						
1. Сведения о характерных точках границ уточняемого земельного участка с кадастровым номером 13:22:0201002:144 :							
Система координат МСК-13 Зона № 1							
Обозначение характерных точек границ	Координаты, м				Метод определения координат	Формулы, примененные для расчета средней квадратической погрешности определения координат характерных точек границ (Mt), с подставленными в такие формулы значениями и итоговые (вычисленные) значения Mt, м	Описание закрепления точки
	содержатся в Едином государственном реестре недвижимости		определены в результате выполнения комплексных кадастровых работ				
	X	Y	X	Y			
1	2	3	4	5	6	7	8
н494У	—	—	419 083,95	1 334 049,99	Метод спутниковых геодезических измерений (определений)	Mt =0,10 вычислено с использованием программного обеспечения Topcon Tools v.7.1 лицензия № SRB 09169 = 0,10	—
н495У	—	—	419 096,55	1 334 075,47			

1	2	3	4	5	6	7	8
н496У	—	—	419 066,34	1 334 090,55	Метод спутниковых геодезических измерений (определений)	Mt =0,10 вычислено с использованием программного обеспечения Topcon Tools v.7.1 лицензия № SRB 09169 = 0,10	Долговременный межевой знак
н497У	—	—	419 032,91	1 334 103,85			
н498У	—	—	419 021,57	1 334 109,33			
н499У	—	—	419 011,08	1 334 088,23			—
н500У	—	—	419 054,51	1 334 064,77			
н494У	—	—	419 083,95	1 334 049,99			

2. Сведения о частях границ уточняемого земельного участка с кадастровым номером

13:22:0201002:144

:

Обозначение части границ		Горизонтальное проложение (S), м	Описание прохождения части границ	Сведения о согласовании местоположения границ (согласовано/спорное)
от т.	до т.			
1	2	3	4	5
н494У	н495У	28,43	по меже	согласовано
н495У	н496У	33,76		

1	2	3	4	5
н496У	н497У	35,98	по меже	согласовано
н497У	н498У	12,59		
н498У	н499У	23,56	по забору	
н499У	н500У	49,36		
н500У	н494У	32,94	по меже	

3. Сведения о характеристиках уточняемого земельного участка с кадастровым номером 13:22:0201002:144 :

№ п/п	Наименование характеристики земельного участка	Значение характеристики
1	2	3
1.	Адрес земельного участка	431709, Российская Федерация, Республика Мордовия, Чамзинский р-н, Киржеманы с, К.Маркса ул, д 15
1.1.	Сведения о местоположении земельного участка (при отсутствии адреса) в структурированном в соответствии с федеральной информационной адресной системой виде	—
1.2.	Дополнительные сведения о местоположении земельного участка	—
2.	Площадь земельного участка \pm величина погрешности определения (вычисления) площади ($P \pm \Delta P$), м ²	2 200 \pm 16,00
3.	Формула, примененная для вычисления предельной погрешности определения площади земельного участка, с подставленными значениями и итоговые (вычисленные) значения	$3,5 * 0,10 * \sqrt{(2\ 200,00)} = 16$
4.	Площадь земельного участка согласно сведениям Единого государственного реестра недвижимости (Ркад), м ²	2 200,00
5.	Оценка расхождения Р и Ркад ($P - P_{кад}$), м ²	0
6.	Предельный минимальный и максимальный размеры земельного участка ($P_{мин}$ и $P_{макс}$), м ²	$P_{мин} = P_{мин} = 500$ $P_{макс} = P_{макс} = 10\ 000$
7.	Вид (виды) разрешенного использования	Для ведения личного подсобного хозяйства
7.1.	Дополнительные сведения об использовании земельного участка	—
8.	Кадастровый или иной государственный учетный номер (инвентарный) здания, сооружения, объекта незавершенного строительства, расположенного на земельном участке	13:22:0201002:1311
9.	Сведения о земельных участках (землях общего пользования, территории общего пользования), посредством которых обеспечивается доступ	Земли общего пользования

1	2				3		
10.	Иные сведения				Уточняемый земельный участок расположен в территориальной зоне Ж1 (Зона жилой застройки индивидуальными жилыми домами). Согласно Правилам землепользования и застройки Алексеевского сельского поселения Чамзинского муниципального района, утвержденных Решением Совета депутатов Алексеевского сельского поселения Чамзинского муниципального района РМ № 37 от 15.05.2017 г., предельные минимальные и максимальные размеры земельных участков с разрешенным использованием «для ведения личного подсобного хозяйства» установлены в пределах от 500 кв.м до 10000 кв.м. Границы сложились по фактическому землепользованию и существуют на местности более 15 лет, что подтверждается ортофотопланом залета аэрофотосъемки масштаба 1:2000 от 1995 года. (последнее обновление 2008 год). Площадь земельного участка не изменилась.		
4. Пояснения к сведениям об уточняемом земельном участке с кадастровым номером 13:22:0201002:144 :							
1.	—						
1. Сведения о характерных точках границ уточняемого земельного участка с кадастровым номером 13:22:0201002:146 :							
Система координат МСК-13 Зона № 1							
Обоз- начение харак- терных точек границ	Координаты, м				Метод определения координат	Формулы, примененные для расчета средней квадратической погрешности определения координат характерных точек границ (Mt), с подставленными в такие формулы значениями и итоговые (вычисленные) значения Mt, м	Описание закрепления точки
	содержатся в Едином государственном реестре недвижимости		определены в результате выполнения комплексных кадастровых работ				
	X	Y	X	Y			
1	2	3	4	5	6	7	8
н501У	—	—	419 067,17	1 333 986,32	Метод спутниковых геодезических измерений (определений)	Mt = 0,10 вычислено с использованием программного обеспечения Topcon Tools v.7.1 лицензия № SRB 09169 = 0,10	—
н502У	—	—	419 080,43	1 334 010,07			

1	2	3	4	5	6	7	8
н503У	—	—	419 034,61	1 334 038,26	Метод спутниковых геодезических измерений (определений)	Mt =0,10 вычислено с использованием программного обеспечения Topcon Tools v.7.1 лицензия № SRB 09169 = 0,10	—
н504У	—	—	419 018,37	1 334 049,42			
н505У	—	—	419 012,35	1 334 052,91			
н506У	—	—	418 999,08	1 334 058,70			
н507У	—	—	418 996,28	1 334 060,05			
н508У	—	—	418 985,08	1 334 037,16			
н509У	—	—	419 021,86	1 334 012,62			

1	2	3	4	5	6	7	8
н501У	—	—	419 067,17	1 333 986,32	Метод спутниковых геодезических измерений (определений)	Mt =0,10 вычислено с использованием программного обеспечения Topcon Tools v.7.1 лицензия № SRB 09169 = 0,10	—

2. Сведения о частях границ уточняемого земельного участка с кадастровым номером 13:22:0201002:146 :

Обозначение части границ		Горизонтальное проложение (S), м	Описание прохождения части границ	Сведения о согласовании местоположения границ (согласовано/спорное)
от т.	до т.			
1	2	3	4	5
н501У	н502У	27,20	по меже	согласовано
н502У	н503У	53,80		
н503У	н504У	19,70		
н504У	н505У	6,96		
н505У	н506У	14,48		
н506У	н507У	3,11		
н507У	н508У	25,48		
н508У	н509У	44,22		
н509У	н501У	52,39		

3. Сведения о характеристиках уточняемого земельного участка с кадастровым номером 13:22:0201002:146 :

№ п/п	Наименование характеристики земельного участка	Значение характеристики
1	2	3
1.	Адрес земельного участка	431709, Российская Федерация, Республика Мордовия, Чамзинский р-н, Киржеманы с, К.Маркса ул, д 19
1.1.	Сведения о местоположении земельного участка (при отсутствии адреса) в структурированном в соответствии с федеральной информационной адресной системой виде	—
1.2.	Дополнительные сведения о местоположении земельного участка	—
2.	Площадь земельного участка ± величина погрешности определения (вычисления) площади ($P \pm \Delta P$), м²	$2\,711 \pm 18,00$
3.	Формула, примененная для вычисления предельной погрешности определения площади земельного участка, с подставленными значениями и итоговые (вычисленные) значения	$3,5 \cdot 0,10 \cdot \sqrt{(2\,711,00)} = 18$

1	2	3
4.	Площадь земельного участка согласно сведениям Единого государственного реестра недвижимости (Ркад), м²	3 000,00
5.	Оценка расхождения Р и Ркад (Р - Ркад), м²	289
6.	Предельный минимальный и максимальный размеры земельного участка (Рмин и Рмакс), м²	Рмин = Рмин = 500 Рмакс = Рмакс = 10 000
7.	Вид (виды) разрешенного использования	Для ведения личного подсобного хозяйства
7.1.	Дополнительные сведения об использовании земельного участка	—
8.	Кадастровый или иной государственный учетный номер (инвентарный) здания, сооружения, объекта незавершенного строительства, расположенного на земельном участке	—
9.	Сведения о земельных участках (землях общего пользования, территории общего пользования), посредством которых обеспечивается доступ	Земли общего пользования
10.	Иные сведения	Уточняемый земельный участок расположен в территориальной зоне Ж1 (Зона жилой застройки индивидуальными жилыми домами). Согласно Правилам землепользования и застройки Алексеевского сельского поселения Чамзинского муниципального района, утвержденных Решением Совета депутатов Алексеевского сельского поселения Чамзинского муниципального района РМ № 37 от 15.05.2017 г., предельные минимальные и максимальные размеры земельных участков с разрешенным использованием «для ведения личного подсобного хозяйства» установлены в пределах от 500 кв.м до 10000 кв.м. Границы сложились по фактическому землепользованию и существуют на местности более 15 лет, что подтверждается ортофотопланом залета аэрофотосъемки масштаба 1:2000 от 1995 года. (последнее обновление 2008 год). Площадь земельного участка изменилась на 289 кв.м.
4. Пояснения к сведениям об уточняемом земельном участке с кадастровым номером <u>13:22:0201002:146</u> :		
1.	—	

1. Сведения о характерных точках границ уточняемого земельного участка с кадастровым номером						13:22:0201002:147					
Система координат				МСК-13				Зона №		1	
Обоз- начение харак- терных точек границ	Координаты, м				Метод определения координат	Формулы, примененные для расчета средней квадратической погрешности определения координат характерных точек границ (Mt), с подставленными в такие формулы значениями и итоговые (вычисленные) значения Mt, м	Описание закрепления точки				
	содержатся в Едином государственном реестре недвижимости		определены в результате выполнения комплексных кадастровых работ								
	X	Y	X	Y							
1	2	3	4	5	6	7	8				
н510У	—	—	419 039,43	1 333 935,44	Метод спутниковых геодезических измерений (определений)	Mt =0,10 вычислено с использованием программного обеспечения Topcon Tools v.7.1 лицензия № SRB 09169 = 0,10	—				
н511У	—	—	419 053,62	1 333 963,77							
н512У	—	—	419 052,15	1 333 964,35							
н513У	—	—	419 021,20	1 333 980,69							
н514У	—	—	418 988,71	1 333 997,51							

1	2	3	4	5	6	7	8
н515У	—	—	418 979,59	1 334 002,23	Метод спутниковых геодезических измерений (определений)	Mt =0,10 вычислено с использованием программного обеспечения Topcon Tools v.7.1 лицензия № SRB 09169 = 0,10	—
н516У	—	—	418 971,66	1 334 006,93			
517	—	—	418 957,07	1 333 976,06			
518	—	—	419 007,50	1 333 951,49			
н519У	—	—	419 027,95	1 333 941,21			
н510У	—	—	419 039,43	1 333 935,44			

2. Сведения о частях границ уточняемого земельного участка с кадастровым номером					13:22:0201002:147		:
Обозначение части границ		Горизонтальное проложение (S), м	Описание прохождения части границ	Сведения о согласовании местоположения границ (согласовано/спорное)			
от т.	до т.						
1	2	3	4	5			
н510У	н511У	31,69	по меже	согласовано			
н511У	н512У	1,58					

1	2	3	4	5
н512У	н513У	35,00	по меже	согласовано
н513У	н514У	36,59		
н514У	н515У	10,27		
н515У	н516У	9,22		
н516У	517	34,14		
517	518	56,10		
518	н519У	22,89		
н519У	н510У	12,85		

3. Сведения о характеристиках уточняемого земельного участка с кадастровым номером 13:22:0201002:147 :

№ п/п	Наименование характеристики земельного участка	Значение характеристики
1	2	3
1.	Адрес земельного участка	431709, Российская Федерация, Республика Мордовия, Чамзинский р-н, Киржеманы с, К.Маркса ул, д 23
1.1.	Сведения о местоположении земельного участка (при отсутствии адреса) в структурированном в соответствии с федеральной информационной адресной системой виде	—
1.2.	Дополнительные сведения о местоположении земельного участка	—
2.	Площадь земельного участка \pm величина погрешности определения (вычисления) площади ($P \pm \Delta P$), м ²	3 000 \pm 19,00
3.	Формула, примененная для вычисления предельной погрешности определения площади земельного участка, с подставленными значениями и итоговые (вычисленные) значения	$3,5 * 0,10 * \sqrt{(3\ 000,00)} = 19$
4.	Площадь земельного участка согласно сведениям Единого государственного реестра недвижимости (Ркад), м ²	3 000,00
5.	Оценка расхождения Р и Ркад ($P - P_{кад}$), м ²	0
6.	Предельный минимальный и максимальный размеры земельного участка ($P_{мин}$ и $P_{макс}$), м ²	$P_{мин} = P_{мин} = 500$ $P_{макс} = P_{макс} = 10\ 000$
7.	Вид (виды) разрешенного использования	Для ведения личного подсобного хозяйства
7.1.	Дополнительные сведения об использовании земельного участка	—
8.	Кадастровый или иной государственный учетный номер (инвентарный) здания, сооружения, объекта незавершенного строительства, расположенного на земельном участке	13:22:0201002:1047

1	2	3
9.	Сведения о земельных участках (землях общего пользования, территории общего пользования), посредством которых обеспечивается доступ	Земли общего пользования
10.	Иные сведения	Уточняемый земельный участок расположен в территориальной зоне Ж1 (Зона жилой застройки индивидуальными жилыми домами). Согласно Правилам землепользования и застройки Алексеевского сельского поселения Чамзинского муниципального района, утвержденных Решением Совета депутатов Алексеевского сельского поселения Чамзинского муниципального района РМ № 37 от 15.05.2017 г., предельные минимальные и максимальные размеры земельных участков с разрешенным использованием «для ведения личного подсобного хозяйства» установлены в пределах от 500 кв.м до 10000 кв.м. Границы сложились по фактическому землепользованию и существуют на местности более 15 лет, что подтверждается ортофотопланом залета аэрофотосъемки масштаба 1:2000 от 1995 года. (последнее обновление 2008 год). Площадь земельного участка не изменилась.

4. Пояснения к сведениям об уточняемом земельном участке с кадастровым номером 13:22:0201002:147 :

1.	—
----	---

1. Сведения о характерных точках границ уточняемого земельного участка с кадастровым номером 13:22:0201002:153 :
Система координат МСК-13 Зона № 1

Обоз- начение харак- терных точек границ	Координаты, м				Метод определения координат	Формулы, примененные для расчета средней квадратической погрешности определения координат характерных точек границ (Mt), с подставленными в такие формулы значениями и итоговые (вычисленные) значения Mt, м	Описание закрепления точки
	содержатся в Едином государственном реестре недвижимости		определены в результате выполнения комплексных кадастровых работ				
	X	Y	X	Y			
1	2	3	4	5	6	7	8
н524У	—	—	418 950,36	1 333 748,64	Метод спутниковых геодезических измерений (определений)	Mt =0,10 вычислено с использованием программного обеспечения Topcon Tools v.7.1 лицензия № SRB 09169 = 0,10	—

1	2	3	4	5	6	7	8
н525У	—	—	418 962,98	1 333 776,96	Метод спутниковых геодезических измерений (определений)	Mt =0,10 вычислено с использованием программного обеспечения Topcon Tools v.7.1 лицензия № SRB 09169 = 0,10	—
н526У	—	—	418 880,42	1 333 816,74			
н527У	—	—	418 866,02	1 333 791,28			
н524У	—	—	418 950,36	1 333 748,64			

2. Сведения о частях границ уточняемого земельного участка с кадастровым номером 13:22:0201002:153 :

Обозначение части границ		Горизонтальное проложение (S), м	Описание прохождения части границ	Сведения о согласовании местоположения границ (согласовано/спорное)
от т.	до т.			
1	2	3	4	5
н524У	н525У	31,00	по меже	согласовано
н525У	н526У	91,64		
н526У	н527У	29,25		
н527У	н524У	94,51		

3. Сведения о характеристиках уточняемого земельного участка с кадастровым номером 13:22:0201002:153 :

№ п/п	Наименование характеристики земельного участка	Значение характеристики
1	2	3

1	2	3
1.	Адрес земельного участка	431709, Российская Федерация, Республика Мордовия, Чамзинский р-н, Киржеманы с, К.Маркса ул, д 37
1.1.	Сведения о местоположении земельного участка (при отсутствии адреса) в структурированном в соответствии с федеральной информационной адресной системой виде	—
1.2.	Дополнительные сведения о местоположении земельного участка	—
2.	Площадь земельного участка \pm величина погрешности определения (вычисления) площади ($P \pm \Delta P$), м ²	$2\,800 \pm 19,00$
3.	Формула, примененная для вычисления предельной погрешности определения площади земельного участка, с подставленными значениями и итоговые (вычисленные) значения	$3,5*0,10*\sqrt{(2\,800,00)} = 19$
4.	Площадь земельного участка согласно сведениям Единого государственного реестра недвижимости (Ркад), м ²	2 800,00
5.	Оценка расхождения Р и Ркад ($P - P_{кад}$), м ²	0
6.	Предельный минимальный и максимальный размеры земельного участка ($P_{мин}$ и $P_{макс}$), м ²	$P_{мин} = P_{мин} = 500$ $P_{макс} = P_{макс} = 10\,000$
7.	Вид (виды) разрешенного использования	Для ведения личного подсобного хозяйства
7.1.	Дополнительные сведения об использовании земельного участка	—
8.	Кадастровый или иной государственный учетный номер (инвентарный) здания, сооружения, объекта незавершенного строительства, расположенного на земельном участке	13:22:0201002:1128
9.	Сведения о земельных участках (землях общего пользования, территории общего пользования), посредством которых обеспечивается доступ	Земли общего пользования

1	2				3		
10.	Иные сведения				Уточняемый земельный участок расположен в территориальной зоне Ж1 (Зона жилой застройки индивидуальными жилыми домами). Согласно Правилам землепользования и застройки Алексеевского сельского поселения Чамзинского муниципального района, утвержденных Решением Совета депутатов Алексеевского сельского поселения Чамзинского муниципального района РМ № 37 от 15.05.2017 г., предельные минимальные и максимальные размеры земельных участков с разрешенным использованием «для ведения личного подсобного хозяйства» установлены в пределах от 500 кв.м до 10000 кв.м. Границы сложились по фактическому землепользованию и существуют на местности более 15 лет, что подтверждается ортофотопланом залета аэрофотосъемки масштаба 1:2000 от 1995 года. (последнее обновление 2008 год). Площадь земельного участка не изменилась.		
4. Пояснения к сведениям об уточняемом земельном участке с кадастровым номером 13:22:0201002:153 :							
1.	—						
1. Сведения о характерных точках границ уточняемого земельного участка с кадастровым номером 13:22:0201002:154 :							
Система координат МСК-13					Зона № 1		
Обозначение характерных точек границ	Координаты, м				Метод определения координат	Формулы, примененные для расчета средней квадратической погрешности определения координат характерных точек границ (Mt), с подставленными в такие формулы значениями и итоговые (вычисленные) значения Mt, м	Описание закрепления точки
	содержатся в Едином государственном реестре недвижимости		определены в результате выполнения комплексных кадастровых работ				
	X	Y	X	Y			
1	2	3	4	5	6	7	8
н528У	—	—	418 934,05	1 333 719,86	Метод спутниковых геодезических измерений (определений)	Mt =0,10 вычислено с использованием программного обеспечения Topcon Tools v.7.1 лицензия № SRB 09169 = 0,10	—
н524У	—	—	418 950,36	1 333 748,64			

1	2	3	4	5	6	7	8
н527У	—	—	418 866,02	1 333 791,28	Метод спутниковых геодезических измерений (определений)	Mt =0,10 вычислено с использованием программного обеспечения Topcon Tools v.7.1 лицензия № SRB 09169 = 0,10	—
н529У	—	—	418 851,58	1 333 764,14			
н528У	—	—	418 934,05	1 333 719,86			

2. Сведения о частях границ уточняемого земельного участка с кадастровым номером
13:22:0201002:154
:

Обозначение части границ		Горизонтальное проложение (S), м	Описание прохождения части границ	Сведения о согласовании местоположения границ (согласовано/спорное)
от т.	до т.			
1	2	3	4	5
н528У	н524У	33,08	по меже	согласовано
н524У	н527У	94,51		
н527У	н529У	30,74		
н529У	н528У	93,61		

3. Сведения о характеристиках уточняемого земельного участка с кадастровым номером
13:22:0201002:154
:

№ п/п	Наименование характеристики земельного участка	Значение характеристики
1	2	3
1.	Адрес земельного участка	431709, Российская Федерация, Республика Мордовия, Чамзинский р-н, Киржеманы с, К.Маркса ул, д 39
1.1.	Сведения о местоположении земельного участка (при отсутствии адреса) в структурированном в соответствии с федеральной информационной адресной системой виде	—
1.2.	Дополнительные сведения о местоположении земельного участка	—
2.	Площадь земельного участка ± величина погрешности определения (вычисления) площади (Р ± ΔР), м²	3 000 ± 19,00

1	2	3
3.	Формула, примененная для вычисления предельной погрешности определения площади земельного участка, с подставленными значениями и итоговые (вычисленные) значения	$3,5*0,10*\sqrt{(3\ 000,00)} = 19$
4.	Площадь земельного участка согласно сведениям Единого государственного реестра недвижимости (Ркад), м²	3 000,00
5.	Оценка расхождения Р и Ркад (Р - Ркад), м²	0
6.	Предельный минимальный и максимальный размеры земельного участка (Рмин и Рмакс), м²	Рмин = Рмин = 500 Рмакс = Рмакс = 10 000
7.	Вид (виды) разрешенного использования	Для ведения личного подсобного хозяйства
7.1.	Дополнительные сведения об использовании земельного участка	—
8.	Кадастровый или иной государственный учетный номер (инвентарный) здания, сооружения, объекта незавершенного строительства, расположенного на земельном участке	13:22:0201002:1314
9.	Сведения о земельных участках (землях общего пользования, территории общего пользования), посредством которых обеспечивается доступ	Земли общего пользования
10.	Иные сведения	Уточняемый земельный участок расположен в территориальной зоне Ж1 (Зона жилой застройки индивидуальными жилыми домами). Согласно Правилам землепользования и застройки Алексеевского сельского поселения Чамзинского муниципального района, утвержденных Решением Совета депутатов Алексеевского сельского поселения Чамзинского муниципального района РМ № 37 от 15.05.2017 г., предельные минимальные и максимальные размеры земельных участков с разрешенным использованием «для ведения личного подсобного хозяйства» установлены в пределах от 500 кв.м до 10000 кв.м. Границы сложились по фактическому землепользованию и существуют на местности более 15 лет, что подтверждается ортофотопланом залета аэрофотосъемки масштаба 1:2000 от 1995 года. (последнее обновление 2008 год). Площадь земельного участка не изменилась.
4. Пояснения к сведениям об уточняемом земельном участке с кадастровым номером <u>13:22:0201002:154</u> :		
1.	—	

1. Сведения о характерных точках границ уточняемого земельного участка с кадастровым номером						13:22:0201002:1391					
Система координат				МСК-13				Зона №		1	
Обоз- начение харак- терных точек границ	Координаты, м				Метод определения координат	Формулы, примененные для расчета средней квадратической погрешности определения координат характерных точек границ (Mt), с подставленными в такие формулы значениями и итоговые (вычисленные) значения Mt, м	Описание закрепления точки				
	содержатся в Едином государственном реестре недвижимости		определены в результате выполнения комплексных кадастровых работ								
	X	Y	X	Y							
1	2	3	4	5	6	7	8				
н530У	—	—	418 900,14	1 333 705,27	Метод спутниковых геодезических измерений (определений)	Mt =0,10 вычислено с использованием программного обеспечения Topcon Tools v.7.1 лицензия № SRB 09169 = 0,10	—				
н531У	—	—	418 902,90	1 333 710,70							
н532У	—	—	418 925,22	1 333 698,27							
н533У	—	—	418 937,09	1 333 718,23							
н528У	—	—	418 934,05	1 333 719,86							

1	2	3	4	5	6	7	8
н529У	—	—	418 851,58	1 333 764,14	Метод спутниковых геодезических измерений (определений)	Mt =0,10 вычислено с использованием программного обеспечения Topcon Tools v.7.1 лицензия № SRB 09169 = 0,10	—
н534У	—	—	418 837,96	1 333 739,02			
н535У	—	—	418 866,41	1 333 723,51			
н530У	—	—	418 900,14	1 333 705,27			

2. Сведения о частях границ уточняемого земельного участка с кадастровым номером 13:22:0201002:1391 :

Обозначение части границ		Горизонтальное проложение (S), м	Описание прохождения части границ	Сведения о согласовании местоположения границ (согласовано/спорное)
от т.	до т.			
1	2	3	4	5
н530У	н531У	6,09	по меже	согласовано
н531У	н532У	25,55		
н532У	н533У	23,22		
н533У	н528У	3,45		
н528У	н529У	93,61		
н529У	н534У	28,57	по забору	
н534У	н535У	32,40	по меже	
н535У	н530У	38,35		

3. Сведения о характеристиках уточняемого земельного участка с кадастровым номером 13:22:0201002:1391 :

№ п/п	Наименование характеристики земельного участка	Значение характеристики
1	2	3

1	2	3
1.	Адрес земельного участка	431709, Российская Федерация, Республика Мордовия, Чамзинский р-н, Киржеманы с, К.Маркса ул, д 41
1.1.	Сведения о местоположении земельного участка (при отсутствии адреса) в структурированном в соответствии с федеральной информационной адресной системой виде	—
1.2.	Дополнительные сведения о местоположении земельного участка	—
2.	Площадь земельного участка \pm величина погрешности определения (вычисления) площади ($P \pm \Delta P$), м ²	2 629 \pm 18,00
3.	Формула, примененная для вычисления предельной погрешности определения площади земельного участка, с подставленными значениями и итоговые (вычисленные) значения	$3,5 \cdot 0,10 \cdot \sqrt{(2\,629,00)} = 18$
4.	Площадь земельного участка согласно сведениям Единого государственного реестра недвижимости (Ркад), м ²	2 800,00
5.	Оценка расхождения Р и Ркад ($P - P_{кад}$), м ²	171
6.	Предельный минимальный и максимальный размеры земельного участка ($P_{мин}$ и $P_{макс}$), м ²	$P_{мин} = P_{мин} = 500$ $P_{макс} = P_{макс} = 10\,000$
7.	Вид (виды) разрешенного использования	Для ведения личного подсобного хозяйства
7.1.	Дополнительные сведения об использовании земельного участка	—
8.	Кадастровый или иной государственный учетный номер (инвентарный) здания, сооружения, объекта незавершенного строительства, расположенного на земельном участке	13:22:0201002:1050
9.	Сведения о земельных участках (землях общего пользования, территории общего пользования), посредством которых обеспечивается доступ	Земли общего пользования

1	2				3		
10.	Иные сведения				Уточняемый земельный участок расположен в территориальной зоне Ж1 (Зона жилой застройки индивидуальными жилыми домами). Согласно Правилам землепользования и застройки Алексеевского сельского поселения Чамзинского муниципального района, утвержденных Решением Совета депутатов Алексеевского сельского поселения Чамзинского муниципального района РМ № 37 от 15.05.2017 г., предельные минимальные и максимальные размеры земельных участков с разрешенным использованием «для ведения личного подсобного хозяйства» установлены в пределах от 500 кв.м до 10000 кв.м. Границы сложились по фактическому землепользованию и существуют на местности более 15 лет, что подтверждается ортофотопланом залета аэрофотосъемки масштаба 1:2000 от 1995 года. (последнее обновление 2008 год). Площадь земельного участка изменилась на 171 кв.м.		
4. Пояснения к сведениям об уточняемом земельном участке с кадастровым номером 13:22:0201002:1391 :							
1.	—						
1. Сведения о характерных точках границ уточняемого земельного участка с кадастровым номером 13:22:0201002:158 :							
Система координат МСК-13 Зона № 1							
Обоз- начение харак- терных точек границ	Координаты, м				Метод определения координат	Формулы, примененные для расчета средней квадратической погрешности определения координат характерных точек границ (Mt), с подставленными в такие формулы значениями и итоговые (вычисленные) значения Mt, м	Описание закрепления точки
	содержатся в Едином государственном реестре недвижимости		определены в результате выполнения комплексных кадастровых работ				
	X	Y	X	Y			
1	2	3	4	5	6	7	8
н536У	—	—	418 907,32	1 333 660,47	Метод спутниковых геодезических измерений (определений)	Mt = 0,10 вычислено с использованием программного обеспечения Topcon Tools v.7.1 лицензия № SRB 09169 = 0,10	—
н537У	—	—	418 915,14	1 333 674,68			

1	2	3	4	5	6	7	8
н538У	—	—	418 891,02	1 333 688,32	Метод спутниковых геодезических измерений (определений)	Mt =0,10 вычислено с использованием программного обеспечения Topcon Tools v.7.1 лицензия № SRB 09169 = 0,10	—
н530У	—	—	418 900,14	1 333 705,27			
н535У	—	—	418 866,41	1 333 723,51			
н534У	—	—	418 837,96	1 333 739,02			
н539У	—	—	418 828,80	1 333 720,59			
н540У	—	—	418 828,30	1 333 719,73			
н541У	—	—	418 824,63	1 333 713,26			

1	2	3	4	5	6	7	8
н542У	—	—	418 884,17	1 333 675,44	Метод спутниковых геодезических измерений (определений)	Mt =0,10 вычислено с использованием программного обеспечения Topcon Tools v.7.1 лицензия № SRB 09169 = 0,10	—
н536У	—	—	418 907,32	1 333 660,47			

2. Сведения о частях границ уточняемого земельного участка с кадастровым номером 13:22:0201002:158 :

Обозначение части границ		Горизонтальное проложение (S), м	Описание прохождения части границ	Сведения о согласовании местоположения границ (согласовано/спорное)
от т.	до т.			
1	2	3	4	5
н536У	н537У	16,22	по меже	согласовано
н537У	н538У	27,71		
н538У	н530У	19,25		
н530У	н535У	38,35		
н535У	н534У	32,40		
н534У	н539У	20,58	по забору	
н539У	н540У	0,99		
н540У	н541У	7,44		
н541У	н542У	70,54	—	
н542У	н536У	27,57		

3. Сведения о характеристиках уточняемого земельного участка с кадастровым номером 13:22:0201002:158 :

№ п/п	Наименование характеристики земельного участка	Значение характеристики
1	2	3
1.	Адрес земельного участка	431709, Российская Федерация, Республика Мордовия, Чамзинский р-н, Киржеманы с, К.Маркса ул, д 43
1.1.	Сведения о местоположении земельного участка (при отсутствии адреса) в структурированном в соответствии с федеральной информационной адресной системой виде	—
1.2.	Дополнительные сведения о местоположении земельного участка	—

1	2	3
2.	Площадь земельного участка ± величина погрешности определения (вычисления) площади ($P \pm \Delta P$), м²	2 633 ± 18,00
3.	Формула, примененная для вычисления предельной погрешности определения площади земельного участка, с подставленными значениями и итоговые (вычисленные) значения	$3,5 * 0,10 * \sqrt{(2\ 633,00)} = 18$
4.	Площадь земельного участка согласно сведениям Единого государственного реестра недвижимости (Ркад), м²	2 800,00
5.	Оценка расхождения Р и Ркад ($P - P_{кад}$), м²	167
6.	Предельный минимальный и максимальный размеры земельного участка (Рмин и Рмакс), м²	Рмин = Рмин = 500 Рмакс = Рмакс = 10 000
7.	Вид (виды) разрешенного использования	Для ведения личного подсобного хозяйства
7.1.	Дополнительные сведения об использовании земельного участка	—
8.	Кадастровый или иной государственный учетный номер (инвентарный) здания, сооружения, объекта незавершенного строительства, расположенного на земельном участке	13:22:0201002:1209
9.	Сведения о земельных участках (землях общего пользования, территории общего пользования), посредством которых обеспечивается доступ	Земли общего пользования
10.	Иные сведения	Уточняемый земельный участок расположен в территориальной зоне Ж1 (Зона жилой застройки индивидуальными жилыми домами). Согласно Правилам землепользования и застройки Алексеевского сельского поселения Чамзинского муниципального района, утвержденных Решением Совета депутатов Алексеевского сельского поселения Чамзинского муниципального района РМ № 37 от 15.05.2017 г., предельные минимальные и максимальные размеры земельных участков с разрешенным использованием «для ведения личного подсобного хозяйства» установлены в пределах от 500 кв.м до 10000 кв.м. Границы сложились по фактическому землепользованию и существуют на местности более 15 лет, что подтверждается ортофотопланом залета аэрофотосъемки масштаба 1:2000 от 1995 года. (последнее обновление 2008 год). Площадь земельного участка изменилась на 167 кв.м.
4. Пояснения к сведениям об уточняемом земельном участке с кадастровым номером 13:22:0201002:158 :		
1.	—	

1. Сведения о характерных точках границ уточняемого земельного участка с кадастровым номером					13:22:0201002:159		
Система координат					МСК-13		
					Зона № 1		
Обоз- начение харак- терных точек границ	Координаты, м				Метод определения координат	Формулы, примененные для расчета средней квадратической погрешности определения координат характерных точек границ (Mt), с подставленными в такие формулы значениями и итоговые (вычисленные) значения Mt, м	Описание закрепления точки
	содержатся в Едином государственном реестре недвижимости		определены в результате выполнения комплексных кадастровых работ				
	X	Y	X	Y			
1	2	3	4	5	6	7	8
н543У	—	—	418 879,76	1 333 621,96	Метод спутниковых геодезических измерений (определений)	Mt =0,10 вычислено с использованием программного обеспечения Topcon Tools v.7.1 лицензия № SRB 09169 = 0,10	—
н536У	—	—	418 907,32	1 333 660,47			
н542У	—	—	418 884,17	1 333 675,44			
н541У	—	—	418 824,63	1 333 713,26			
н544У	—	—	418 809,20	1 333 683,38			

1	2	3	4	5	6	7	8
н545У	—	—	418 864,53	1 333 633,98	Метод спутниковых геодезических измерений (определений)	Mt =0,10 вычислено с использованием программного обеспечения Topcon Tools v.7.1 лицензия № SRB 09169 = 0,10	—
н543У	—	—	418 879,76	1 333 621,96			

2. Сведения о частях границ уточняемого земельного участка с кадастровым номером 13:22:0201002:159 :

Обозначение части границ		Горизонтальное проложение (S), м	Описание прохождения части границ	Сведения о согласовании местоположения границ (согласовано/спорное)
от т.	до т.			
1	2	3	4	5
н543У	н536У	47,36	по меже	согласовано
н536У	н542У	27,57		
н542У	н541У	70,54		
н541У	н544У	33,63		
н544У	н545У	74,17		
н545У	н543У	19,40		

3. Сведения о характеристиках уточняемого земельного участка с кадастровым номером 13:22:0201002:159 :

№ п/п	Наименование характеристики земельного участка	Значение характеристики
1	2	3
1.	Адрес земельного участка	431709, Российская Федерация, Республика Мордовия, Чамзинский р-н, Киржеманы с, К.Маркса ул, д 45
1.1.	Сведения о местоположении земельного участка (при отсутствии адреса) в структурированном в соответствии с федеральной информационной адресной системой виде	—
1.2.	Дополнительные сведения о местоположении земельного участка	—
2.	Площадь земельного участка ± величина погрешности определения (вычисления) площади ($P \pm \Delta P$), м²	3 899 ± 22,00

1	2	3
3.	Формула, примененная для вычисления предельной погрешности определения площади земельного участка, с подставленными значениями и итоговые (вычисленные) значения	$3,5*0,10*\sqrt{(3\ 899,00)} = 22$
4.	Площадь земельного участка согласно сведениям Единого государственного реестра недвижимости (Ркад), м²	4 100,00
5.	Оценка расхождения Р и Ркад (Р - Ркад), м²	201
6.	Предельный минимальный и максимальный размеры земельного участка (Рмин и Рмакс), м²	Рмин = Рмин = 500 Рмакс = Рмакс = 10 000
7.	Вид (виды) разрешенного использования	Для ведения личного подсобного хозяйства
7.1.	Дополнительные сведения об использовании земельного участка	—
8.	Кадастровый или иной государственный учетный номер (инвентарный) здания, сооружения, объекта незавершенного строительства, расположенного на земельном участке	13:22:0201002:1516
9.	Сведения о земельных участках (землях общего пользования, территории общего пользования), посредством которых обеспечивается доступ	Земли общего пользования
10.	Иные сведения	Уточняемый земельный участок расположен в территориальной зоне Ж1 (Зона жилой застройки индивидуальными жилыми домами). Согласно Правилам землепользования и застройки Алексеевского сельского поселения Чамзинского муниципального района, утвержденных Решением Совета депутатов Алексеевского сельского поселения Чамзинского муниципального района РМ № 37 от 15.05.2017 г., предельные минимальные и максимальные размеры земельных участков с разрешенным использованием «для ведения личного подсобного хозяйства» установлены в пределах от 500 кв.м до 10000 кв.м. Границы сложились по фактическому землепользованию и существуют на местности более 15 лет, что подтверждается ортофотопланом залета аэрофотосъемки масштаба 1:2000 от 1995 года. (последнее обновление 2008 год). Площадь земельного участка изменилась на 201 кв.м.
4. Пояснения к сведениям об уточняемом земельном участке с кадастровым номером <u>13:22:0201002:159</u> :		
1.	—	

1. Сведения о характерных точках границ уточняемого земельного участка с кадастровым номером						13:22:0201002:160	
Система координат				МСК-13			
Обоз- начение харак- терных точек границ	Координаты, м				Метод определения координат	Формулы, примененные для расчета средней квадратической погрешности определения координат характерных точек границ (Mt), с подставленными в такие формулы значениями и итоговые (вычисленные) значения Mt, м	Описание закрепления точки
	содержатся в Едином государственном реестре недвижимости		определены в результате выполнения комплексных кадастровых работ				
	X	Y	X	Y			
1	2	3	4	5	6	7	8
н546У	—	—	418 842,26	1 333 609,59	Метод спутниковых геодезических измерений (определений)	Mt =0,10 вычислено с использованием программного обеспечения Topcon Tools v.7.1 лицензия № SRB 09169 = 0,10	—
н545У	—	—	418 864,53	1 333 633,98			
н544У	—	—	418 809,20	1 333 683,38			
н547У	—	—	418 798,97	1 333 670,06			
н548У	—	—	418 788,50	1 333 657,98			

1	2	3	4	5	6	7	8
н546У	—	—	418 842,26	1 333 609,59	Метод спутниковых геодезических измерений (определений)	Mt =0,10 вычислено с использованием программного обеспечения Topcon Tools v.7.1 лицензия № SRB 09169 = 0,10	—

2. Сведения о частях границ уточняемого земельного участка с кадастровым номером 13:22:0201002:160 :

Обозначение части границ		Горизонтальное проложение (S), м	Описание прохождения части границ	Сведения о согласовании местоположения границ (согласовано/спорное)
от т.	до т.			
1	2	3	4	5
н546У	н545У	33,03	по меже	согласовано
н545У	н544У	74,17		
н544У	н547У	16,80		
н547У	н548У	15,99		
н548У	н546У	72,33		

3. Сведения о характеристиках уточняемого земельного участка с кадастровым номером 13:22:0201002:160 :

№ п/п	Наименование характеристики земельного участка	Значение характеристики
1	2	3
1.	Адрес земельного участка	431709, Российская Федерация, Республика Мордовия, Чамзинский р-н, Киржемань с, К.Маркса ул, д 47
1.1.	Сведения о местоположении земельного участка (при отсутствии адреса) в структурированном в соответствии с федеральной информационной адресной системой виде	—
1.2.	Дополнительные сведения о местоположении земельного участка	—
2.	Площадь земельного участка ± величина погрешности определения (вычисления) площади ($P \pm \Delta P$), м²	$2\,400 \pm 17,00$
3.	Формула, примененная для вычисления предельной погрешности определения площади земельного участка, с подставленными значениями и итоговые (вычисленные) значения	$3,5 \cdot 0,10 \cdot \sqrt{(2\,400,00)} = 17$
4.	Площадь земельного участка согласно сведениям Единого государственного реестра недвижимости (Ркад), м²	2 400,00
5.	Оценка расхождения Р и Ркад ($P - P_{кад}$), м²	0
6.	Предельный минимальный и максимальный размеры земельного участка ($P_{мин}$ и $P_{макс}$), м²	$P_{мин} = P_{мин} = 500$ $P_{макс} = P_{макс} = 10\,000$

1	2	3
7.	Вид (виды) разрешенного использования	Для ведения личного подсобного хозяйства
7.1.	Дополнительные сведения об использовании земельного участка	—
8.	Кадастровый или иной государственный учетный номер (инвентарный) здания, сооружения, объекта незавершенного строительства, расположенного на земельном участке	13:22:0201002:1526
9.	Сведения о земельных участках (землях общего пользования, территории общего пользования), посредством которых обеспечивается доступ	Земли общего пользования
10.	Иные сведения	Уточняемый земельный участок расположен в территориальной зоне Ж1 (Зона жилой застройки индивидуальными жилыми домами). Согласно Правилам землепользования и застройки Алексеевского сельского поселения Чамзинского муниципального района, утвержденных Решением Совета депутатов Алексеевского сельского поселения Чамзинского муниципального района РМ № 37 от 15.05.2017 г., предельные минимальные и максимальные размеры земельных участков с разрешенным использованием «для ведения личного подсобного хозяйства» установлены в пределах от 500 кв.м до 10000 кв.м. Границы сложились по фактическому землепользованию и существуют на местности более 15 лет, что подтверждается ортофотопланом залета аэрофотосъемки масштаба 1:2000 от 1995 года. (последнее обновление 2008 год). Площадь земельного участка не изменилась.

4. Пояснения к сведениям об уточняемом земельном участке с кадастровым номером 13:22:0201002:160 :

1.	—
----	---

1. Сведения о характерных точках границ уточняемого земельного участка с кадастровым номером 13:22:0201002:286 :

Система координат МСК-13 Зона № 1

Обоз- начение харак- терных точек границ	Координаты, м				Метод определения координат	Формулы, примененные для расчета средней квадратической погрешности определения координат характерных точек границ (Mt), с подставленными в такие формулы значениями и итоговые (вычисленные) значения Mt, м	Описание закрепления точки
	содержатся в Едином государственном реестре недвижимости		определены в результате выполнения комплексных кадастровых работ				
	X	Y	X	Y			
1	2	3	4	5	6	7	8

1	2	3	4	5	6	7	8
н549У	—	—	419 184,56	1 334 612,92	Метод спутниковых геодезических измерений (определений)	Mt =0,10 вычислено с использованием программного обеспечения Topcon Tools v.7.1 лицензия № SRB 09169 = 0,10	—
н550У	—	—	419 197,51	1 334 633,11			
н551У	—	—	419 184,57	1 334 641,39			
н552У	—	—	419 147,01	1 334 669,65			
н553У	—	—	419 131,36	1 334 649,13			
н554У	—	—	419 138,29	1 334 643,71			
н555У	—	—	419 161,86	1 334 626,70			

1	2	3	4	5	6	7	8
н556У	—	—	419 174,52	1 334 618,71	Метод спутниковых геодезических измерений (определений)	Mt =0,10 вычислено с использованием программного обеспечения Topcon Tools v.7.1 лицензия № SRB 09169 = 0,10	—
н557У	—	—	419 179,73	1 334 616,01			
н558У	—	—	419 183,43	1 334 613,66			
н549У	—	—	419 184,56	1 334 612,92			

2. Сведения о частях границ уточняемого земельного участка с кадастровым номером 13:22:0201002:286 :

Обозначение части границ		Горизонтальное проложение (S), м	Описание прохождения части границ	Сведения о согласовании местоположения границ (согласовано/спорное)
от т.	до т.			
1	2	3	4	5
н549У	н550У	23,99	по забору	согласовано
н550У	н551У	15,36		
н551У	н552У	47,00	по меже	
н552У	н553У	25,81		
н553У	н554У	8,80		
н554У	н555У	29,07	—	
н555У	н556У	14,97		
н556У	н557У	5,87		
н557У	н558У	4,38		
н558У	н549У	1,35	по забору	

3. Сведения о характеристиках уточняемого земельного участка с кадастровым номером 13:22:0201002:286 :		
№ п/п	Наименование характеристики земельного участка	Значение характеристики
1	2	3
1.	Адрес земельного участка	431709, Российская Федерация, Республика Мордовия, Чамзинский р-н, Киржеманы с, Зеленая ул, д 17
1.1.	Сведения о местоположении земельного участка (при отсутствии адреса) в структурированном в соответствии с федеральной информационной адресной системой виде	—
1.2.	Дополнительные сведения о местоположении земельного участка	—
2.	Площадь земельного участка ± величина погрешности определения (вычисления) площади ($P \pm \Delta P$), м²	$1\,600 \pm 14,00$
3.	Формула, примененная для вычисления предельной погрешности определения площади земельного участка, с подставленными значениями и итоговые (вычисленные) значения	$3,5 * 0,10 * \sqrt{(1\,600,00)} = 14$
4.	Площадь земельного участка согласно сведениям Единого государственного реестра недвижимости (Ркад), м²	1 600,00
5.	Оценка расхождения Р и Ркад ($P - P_{кад}$), м²	0
6.	Предельный минимальный и максимальный размеры земельного участка ($P_{мин}$ и $P_{макс}$), м²	$P_{мин} = P_{мин} = 500$ $P_{макс} = P_{макс} = 10\,000$
7.	Вид (виды) разрешенного использования	Для ведения личного подсобного хозяйства
7.1.	Дополнительные сведения об использовании земельного участка	—
8.	Кадастровый или иной государственный учетный номер (инвентарный) здания, сооружения, объекта незавершенного строительства, расположенного на земельном участке	13:22:0201002:1043
9.	Сведения о земельных участках (землях общего пользования, территории общего пользования), посредством которых обеспечивается доступ	Земли общего пользования

1	2				3		
10.	Иные сведения				Уточняемый земельный участок расположен в территориальной зоне Ж1 (Зона жилой застройки индивидуальными жилыми домами). Согласно Правилам землепользования и застройки Алексеевского сельского поселения Чамзинского муниципального района, утвержденных Решением Совета депутатов Алексеевского сельского поселения Чамзинского муниципального района РМ № 37 от 15.05.2017 г., предельные минимальные и максимальные размеры земельных участков с разрешенным использованием «для ведения личного подсобного хозяйства» установлены в пределах от 500 кв.м до 10000 кв.м. Границы сложились по фактическому землепользованию и существуют на местности более 15 лет, что подтверждается ортофотопланом залета аэрофотосъемки масштаба 1:2000 от 1995 года. (последнее обновление 2008 год). Площадь земельного участка не изменилась.		
4. Пояснения к сведениям об уточняемом земельном участке с кадастровым номером 13:22:0201002:286 :							
1.	—						
1. Сведения о характерных точках границ уточняемого земельного участка с кадастровым номером 13:22:0201002:287 :							
Система координат МСК-13 Зона № 1							
Обозначение характерных точек границ	Координаты, м				Метод определения координат	Формулы, примененные для расчета средней квадратической погрешности определения координат характерных точек границ (Mt), с подставленными в такие формулы значениями и итоговые (вычисленные) значения Mt, м	Описание закрепления точки
	содержатся в Едином государственном реестре недвижимости		определены в результате выполнения комплексных кадастровых работ				
	X	Y	X	Y			
1	2	3	4	5	6	7	8
н559У	—	—	419 170,84	1 334 589,10	Метод спутниковых геодезических измерений (определений)	Mt = 0,10 вычислено с использованием программного обеспечения Topcon Tools v.7.1 лицензия № SRB 09169 = 0,10	—
н558У	—	—	419 183,43	1 334 613,66			

1	2	3	4	5	6	7	8
н557У	—	—	419 179,73	1 334 616,01	Метод спутниковых геодезических измерений (определений)	Mt =0,10 вычислено с использованием программного обеспечения Topcon Tools v.7.1 лицензия № SRB 09169 = 0,10	—
н556У	—	—	419 174,52	1 334 618,71			
н555У	—	—	419 161,86	1 334 626,70			
н554У	—	—	419 138,29	1 334 643,71			
н560У	—	—	419 121,15	1 334 618,62			
н561У	—	—	419 124,19	1 334 616,40			
н562У	—	—	419 143,72	1 334 604,54			

1	2	3	4	5	6	7	8
н563У	—	—	419 161,43	1 334 595,03	Метод спутниковых геодезических измерений (определений)	Mt =0,10 вычислено с использованием программного обеспечения Topcon Tools v.7.1 лицензия № SRB 09169 = 0,10	—
н559У	—	—	419 170,84	1 334 589,10			

2. Сведения о частях границ уточняемого земельного участка с кадастровым номером 13:22:0201002:287 :

Обозначение части границ		Горизонтальное проложение (S), м	Описание прохождения части границ	Сведения о согласовании местоположения границ (согласовано/спорное)
от т.	до т.			
1	2	3	4	5
н559У	н558У	27,60	по меже	согласовано
н558У	н557У	4,38	по забору	
н557У	н556У	5,87		
н556У	н555У	14,97		
н555У	н554У	29,07	по меже	
н554У	н560У	30,39		
н560У	н561У	3,76		
н561У	н562У	22,85		
н562У	н563У	20,10		
н563У	н559У	11,12		

3. Сведения о характеристиках уточняемого земельного участка с кадастровым номером 13:22:0201002:287 :

№ п/п	Наименование характеристики земельного участка	Значение характеристики
1	2	3
1.	Адрес земельного участка	431709, Российская Федерация, Республика Мордовия, Чамзинский р-н, Киржеманы с, Зеленая ул, д 15
1.1.	Сведения о местоположении земельного участка (при отсутствии адреса) в структурированном в соответствии с федеральной информационной адресной системой виде	—
1.2.	Дополнительные сведения о местоположении земельного участка	—

1	2	3
2.	Площадь земельного участка ± величина погрешности определения (вычисления) площади ($P \pm \Delta P$), м²	1 600 ± 14,00
3.	Формула, примененная для вычисления предельной погрешности определения площади земельного участка, с подставленными значениями и итоговые (вычисленные) значения	$3,5 * 0,10 * \sqrt{(1\ 600,00)} = 14$
4.	Площадь земельного участка согласно сведениям Единого государственного реестра недвижимости (Ркад), м²	1 600,00
5.	Оценка расхождения Р и Ркад ($P - P_{кад}$), м²	0
6.	Предельный минимальный и максимальный размеры земельного участка (Рмин и Рмакс), м²	Рмин = Рмин = 500 Рмакс = Рмакс = 10 000
7.	Вид (виды) разрешенного использования	Для ведения личного подсобного хозяйства
7.1.	Дополнительные сведения об использовании земельного участка	—
8.	Кадастровый или иной государственный учетный номер (инвентарный) здания, сооружения, объекта незавершенного строительства, расположенного на земельном участке	13:22:0201002:1144
9.	Сведения о земельных участках (землях общего пользования, территории общего пользования), посредством которых обеспечивается доступ	Земли общего пользования
10.	Иные сведения	Уточняемый земельный участок расположен в территориальной зоне Ж1 (Зона жилой застройки индивидуальными жилыми домами). Согласно Правилам землепользования и застройки Алексеевского сельского поселения Чамзинского муниципального района, утвержденных Решением Совета депутатов Алексеевского сельского поселения Чамзинского муниципального района РМ № 37 от 15.05.2017 г., предельные минимальные и максимальные размеры земельных участков с разрешенным использованием «для ведения личного подсобного хозяйства» установлены в пределах от 500 кв.м до 10000 кв.м. Границы сложились по фактическому землепользованию и существуют на местности более 15 лет, что подтверждается ортофотопланом залета аэрофотосъемки масштаба 1:2000 от 1995 года. (последнее обновление 2008 год). Площадь земельного участка не изменилась.
4. Пояснения к сведениям об уточняемом земельном участке с кадастровым номером 13:22:0201002:287 :		
1.	—	

1. Сведения о характерных точках границ уточняемого земельного участка с кадастровым номером						13:22:0201002:288		:
Система координат				МСК-13		Зона № 1		
Обоз- начение харак- терных точек границ	Координаты, м				Метод определения координат	Формулы, примененные для расчета средней квадратической погрешности определения координат характерных точек границ (Mt), с подставленными в такие формулы значениями и итоговые (вычисленные) значения Mt, м	Описание закрепления точки	
	содержатся в Едином государственном реестре недвижимости		определены в результате выполнения комплексных кадастровых работ					
	X	Y	X	Y				
1	2	3	4	5	6	7	8	
564	—	—	419 160,24	1 334 563,52	Метод спутниковых геодезических измерений (определений)	Mt =0,10 вычислено с использованием программного обеспечения Topcon Tools v.7.1 лицензия № SRB 09169 = 0,10	—	
н559У	—	—	419 170,84	1 334 589,10				
н563У	—	—	419 161,43	1 334 595,03				
н562У	—	—	419 143,72	1 334 604,54				
н561У	—	—	419 124,19	1 334 616,40				

1	2	3	4	5	6	7	8
н560У	—	—	419 121,15	1 334 618,62	Метод спутниковых геодезических измерений (определений)	Mt =0,10 вычислено с использованием программного обеспечения Topcon Tools v.7.1 лицензия № SRB 09169 = 0,10	—
н565У	—	—	419 112,45	1 334 624,97			
н566У	—	—	419 097,74	1 334 604,97			
567	—	—	419 099,62	1 334 603,61			
568	—	—	419 136,27	1 334 577,00			
564	—	—	419 160,24	1 334 563,52			

2. Сведения о частях границ уточняемого земельного участка с кадастровым номером
13:22:0201002:288
:

Обозначение части границ		Горизонтальное проложение (S), м	Описание прохождения части границ	Сведения о согласовании местоположения границ (согласовано/спорное)
от т.	до т.			
1	2	3	4	5
564	н559У	27,69	по меже	согласовано
н559У	н563У	11,12		

1	2	3	4	5
н563У	н562У	20,10	по меже	согласовано
н562У	н561У	22,85		
н561У	н560У	3,76		
н560У	н565У	10,77		
н565У	н566У	24,83		
н566У	567	2,32		
567	568	45,29		
568	564	27,50		

3. Сведения о характеристиках уточняемого земельного участка с кадастровым номером 13:22:0201002:288 :

№ п/п	Наименование характеристики земельного участка	Значение характеристики
1	2	3
1.	Адрес земельного участка	431709, Российская Федерация, Республика Мордовия, Чамзинский р-н, Киржеманы с, Зеленая ул, д 13
1.1.	Сведения о местоположении земельного участка (при отсутствии адреса) в структурированном в соответствии с федеральной информационной адресной системой виде	—
1.2.	Дополнительные сведения о местоположении земельного участка	—
2.	Площадь земельного участка ± величина погрешности определения (вычисления) площади ($P \pm \Delta P$), м²	1 900 ± 15,00
3.	Формула, примененная для вычисления предельной погрешности определения площади земельного участка, с подставленными значениями и итоговые (вычисленные) значения	$3,5 * 0,10 * \sqrt{(1\ 900,00)} = 15$
4.	Площадь земельного участка согласно сведениям Единого государственного реестра недвижимости (Ркад), м²	1 900,00
5.	Оценка расхождения Р и Ркад ($P - P_{кад}$), м²	0
6.	Предельный минимальный и максимальный размеры земельного участка ($P_{мин}$ и $P_{макс}$), м²	$P_{мин} = P_{мин} = 500$ $P_{макс} = P_{макс} = 10\ 000$
7.	Вид (виды) разрешенного использования	Для ведения личного подсобного хозяйства
7.1.	Дополнительные сведения об использовании земельного участка	—
8.	Кадастровый или иной государственный учетный номер (инвентарный) здания, сооружения, объекта незавершенного строительства, расположенного на земельном участке	13:22:0201002:1161

1	2	3
9.	Сведения о земельных участках (землях общего пользования, территории общего пользования), посредством которых обеспечивается доступ	Земли общего пользования
10.	Иные сведения	Уточняемый земельный участок расположен в территориальной зоне Ж1 (Зона жилой застройки индивидуальными жилыми домами). Согласно Правилам землепользования и застройки Алексеевского сельского поселения Чамзинского муниципального района, утвержденных Решением Совета депутатов Алексеевского сельского поселения Чамзинского муниципального района РМ № 37 от 15.05.2017 г., предельные минимальные и максимальные размеры земельных участков с разрешенным использованием «для ведения личного подсобного хозяйства» установлены в пределах от 500 кв.м до 10000 кв.м. Границы сложились по фактическому землепользованию и существуют на местности более 15 лет, что подтверждается ортофотопланом залета аэрофотосъемки масштаба 1:2000 от 1995 года. (последнее обновление 2008 год). Площадь земельного участка не изменилась.

4. Пояснения к сведениям об уточняемом земельном участке с кадастровым номером 13:22:0201002:288 :

1.	—
----	---

1. Сведения о характерных точках границ уточняемого земельного участка с кадастровым номером 13:22:0201002:289 :
Система координат МСК-13 Зона № 1

Обоз- начение харак- терных точек границ	Координаты, м				Метод определения координат	Формулы, примененные для расчета средней квадратической погрешности определения координат характерных точек границ (Mt), с подставленными в такие формулы значениями и итоговые (вычисленные) значения Mt, м	Описание закрепления точки
	содержатся в Едином государственном реестре недвижимости		определены в результате выполнения комплексных кадастровых работ				
	X	Y	X	Y			
1	2	3	4	5	6	7	8
н576У	—	—	419 136,54	1 334 513,45	Метод спутниковых геодезических измерений (определений)	Mt =0,10 вычислено с использованием программного обеспечения Topcon Tools v.7.1 лицензия № SRB 09169 = 0,10	—

1	2	3	4	5	6	7	8
н575У	—	—	419 148,61	1 334 541,64	Метод спутниковых геодезических измерений (определений)	Mt =0,10 вычислено с использованием программного обеспечения Topcon Tools v.7.1 лицензия № SRB 09169 = 0,10	—
н574У	—	—	419 144,01	1 334 543,76			
573	—	—	419 127,68	1 334 551,09			
н572У	—	—	419 113,25	1 334 561,97			
571	—	—	419 094,19	1 334 577,93			
н577У	—	—	419 076,46	1 334 545,55			
н578У	—	—	419 081,44	1 334 542,34			

1	2	3	4	5	6	7	8
н579У	—	—	419 088,13	1 334 538,20	Метод спутниковых геодезических измерений (определений)	Mt =0,10 вычислено с использованием программного обеспечения Topcon Tools v.7.1 лицензия № SRB 09169 = 0,10	—
н580У	—	—	419 115,76	1 334 521,48			
н581У	—	—	419 128,52	1 334 517,15			
н576У	—	—	419 136,54	1 334 513,45			

2. Сведения о частях границ уточняемого земельного участка с кадастровым номером

13:22:0201002:289

:

Обозначение части границ		Горизонтальное проложение (S), м	Описание прохождения части границ	Сведения о согласовании местоположения границ (согласовано/спорное)
от т.	до т.			
1	2	3	4	5
н576У	н575У	30,67	по забору	согласовано
н575У	н574У	5,07	по меже	
н574У	573	17,90		
573	н572У	18,07		
н572У	571	24,86		
571	н577У	36,92		
н577У	н578У	5,92		
н578У	н579У	7,87		
н579У	н580У	32,30		
н580У	н581У	13,47		
н581У	н576У	8,83		

3. Сведения о характеристиках уточняемого земельного участка с кадастровым номером 13:22:0201002:289 :		
№ п/п	Наименование характеристики земельного участка	Значение характеристики
1	2	3
1.	Адрес земельного участка	431709, Российская Федерация, Республика Мордовия, Чамзинский р-н, Киржеманы с, Зеленая ул, д 9
1.1.	Сведения о местоположении земельного участка (при отсутствии адреса) в структурированном в соответствии с федеральной информационной адресной системой виде	—
1.2.	Дополнительные сведения о местоположении земельного участка	—
2.	Площадь земельного участка \pm величина погрешности определения (вычисления) площади ($P \pm \Delta P$), м ²	$2\,200 \pm 16,00$
3.	Формула, примененная для вычисления предельной погрешности определения площади земельного участка, с подставленными значениями и итоговые (вычисленные) значения	$3,5 * 0,10 * \sqrt{(2\,200,00)} = 16$
4.	Площадь земельного участка согласно сведениям Единого государственного реестра недвижимости (Ркад), м ²	2 200,00
5.	Оценка расхождения Р и Ркад ($P - P_{кад}$), м ²	0
6.	Предельный минимальный и максимальный размеры земельного участка ($P_{мин}$ и $P_{макс}$), м ²	$P_{мин} = P_{мин} = 500$ $P_{макс} = P_{макс} = 10\,000$
7.	Вид (виды) разрешенного использования	Для ведения личного подсобного хозяйства
7.1.	Дополнительные сведения об использовании земельного участка	—
8.	Кадастровый или иной государственный учетный номер (инвентарный) здания, сооружения, объекта незавершенного строительства, расположенного на земельном участке	13:22:0201002:1121
9.	Сведения о земельных участках (землях общего пользования, территории общего пользования), посредством которых обеспечивается доступ	Земли общего пользования

1	2				3		
10.	Иные сведения				Уточняемый земельный участок расположен в территориальной зоне Ж1 (Зона жилой застройки индивидуальными жилыми домами). Согласно Правилам землепользования и застройки Алексеевского сельского поселения Чамзинского муниципального района, утвержденных Решением Совета депутатов Алексеевского сельского поселения Чамзинского муниципального района РМ № 37 от 15.05.2017 г., предельные минимальные и максимальные размеры земельных участков с разрешенным использованием «для ведения личного подсобного хозяйства» установлены в пределах от 500 кв.м до 10000 кв.м. Границы сложились по фактическому землепользованию и существуют на местности более 15 лет, что подтверждается ортофотопланом залета аэрофотосъемки масштаба 1:2000 от 1995 года. (последнее обновление 2008 год). Площадь земельного участка не изменилась.		
4. Пояснения к сведениям об уточняемом земельном участке с кадастровым номером 13:22:0201002:289 :							
1.	—						
1. Сведения о характерных точках границ уточняемого земельного участка с кадастровым номером 13:22:0201002:291 :							
Система координат МСК-13 Зона № 1							
Обозначение характерных точек границ	Координаты, м				Метод определения координат	Формулы, примененные для расчета средней квадратической погрешности определения координат характерных точек границ (Mt), с подставленными в такие формулы значениями и итоговые (вычисленные) значения Mt, м	Описание закрепления точки
	содержатся в Едином государственном реестре недвижимости		определены в результате выполнения комплексных кадастровых работ				
	X	Y	X	Y			
1	2	3	4	5	6	7	8
н582У	—	—	419 120,21	1 334 461,62	Метод спутниковых геодезических измерений (определений)	Mt = 0,10 вычислено с использованием программного обеспечения Topcon Tools v.7.1 лицензия № SRB 09169 = 0,10	—
н583У	—	—	419 129,64	1 334 485,61			

1	2	3	4	5	6	7	8
н584У	—	—	419 126,52	1 334 487,14	Метод спутниковых геодезических измерений (определений)	Mt =0,10 вычислено с использованием программного обеспечения Topcon Tools v.7.1 лицензия № SRB 09169 = 0,10	—
н585У	—	—	419 098,82	1 334 500,35			
н586У	—	—	419 094,33	1 334 503,07			
н587У	—	—	419 069,50	1 334 517,62			
н588У	—	—	419 056,12	1 334 524,98			
н589У	—	—	419 044,91	1 334 501,16			
н590У	—	—	419 074,57	1 334 483,66			

1	2	3	4	5	6	7	8
н591У	—	—	419 096,55	1 334 472,67	Метод спутниковых геодезических измерений (определений)	Mt =0,10 вычислено с использованием программного обеспечения Topcon Tools v.7.1 лицензия № SRB 09169 = 0,10	—
н592У	—	—	419 115,17	1 334 463,84			
н582У	—	—	419 120,21	1 334 461,62			

2. Сведения о частях границ уточняемого земельного участка с кадастровым номером 13:22:0201002:291 :

Обозначение части границ		Горизонтальное проложение (S), м	Описание прохождения части границ	Сведения о согласовании местоположения границ (согласовано/спорное)
от т.	до т.			
1	2	3	4	5
н582У	н583У	25,78	по забору	согласовано
н583У	н584У	3,47	по меже	
н584У	н585У	30,69		
н585У	н586У	5,25		
н586У	н587У	28,78		
н587У	н588У	15,27		
н588У	н589У	26,33		
н589У	н590У	34,44		
н590У	н591У	24,57		
н591У	н592У	20,61		
н592У	н582У	5,51		

3. Сведения о характеристиках уточняемого земельного участка с кадастровым номером 13:22:0201002:291 :

№ п/п	Наименование характеристики земельного участка	Значение характеристики
1	2	3

1	2	3
1.	Адрес земельного участка	431709, Российская Федерация, Республика Мордовия, Чамзинский р-н, Киржеманы с, Зеленая ул, д 5
1.1.	Сведения о местоположении земельного участка (при отсутствии адреса) в структурированном в соответствии с федеральной информационной адресной системой виде	—
1.2.	Дополнительные сведения о местоположении земельного участка	—
2.	Площадь земельного участка \pm величина погрешности определения (вычисления) площади ($P \pm \Delta P$), м ²	2 213 \pm 16,00
3.	Формула, примененная для вычисления предельной погрешности определения площади земельного участка, с подставленными значениями и итоговые (вычисленные) значения	$3,5 \cdot 0,10 \cdot \sqrt{(2\,213,00)} = 16$
4.	Площадь земельного участка согласно сведениям Единого государственного реестра недвижимости (Ркад), м ²	2 400,00
5.	Оценка расхождения Р и Ркад ($P - P_{\text{кад}}$), м ²	187
6.	Предельный минимальный и максимальный размеры земельного участка ($P_{\text{мин}}$ и $P_{\text{макс}}$), м ²	$P_{\text{мин}} = P_{\text{мин}} = 500$ $P_{\text{макс}} = P_{\text{макс}} = 10\,000$
7.	Вид (виды) разрешенного использования	Для ведения личного подсобного хозяйства
7.1.	Дополнительные сведения об использовании земельного участка	—
8.	Кадастровый или иной государственный учетный номер (инвентарный) здания, сооружения, объекта незавершенного строительства, расположенного на земельном участке	13:22:0201002:1120
9.	Сведения о земельных участках (землях общего пользования, территории общего пользования), посредством которых обеспечивается доступ	Земли общего пользования

1	2	3					
10.	Иные сведения	Уточняемый земельный участок расположен в территориальной зоне Ж1 (Зона жилой застройки индивидуальными жилыми домами). Согласно Правилам землепользования и застройки Алексеевского сельского поселения Чамзинского муниципального района, утвержденных Решением Совета депутатов Алексеевского сельского поселения Чамзинского муниципального района РМ № 37 от 15.05.2017 г., предельные минимальные и максимальные размеры земельных участков с разрешенным использованием «для ведения личного подсобного хозяйства» установлены в пределах от 500 кв.м до 10000 кв.м. Границы сложились по фактическому землепользованию и существуют на местности более 15 лет, что подтверждается ортофотопланом залета аэрофотосъемки масштаба 1:2000 от 1995 года. (последнее обновление 2008 год). Площадь земельного участка изменилась на 187 кв.м.					
4. Пояснения к сведениям об уточняемом земельном участке с кадастровым номером 13:22:0201002:291 :							
1.	—						
1. Сведения о характерных точках границ уточняемого земельного участка с кадастровым номером 13:22:0201002:239 :							
Система координат МСК-13 Зона № 1							
Обозначение характерных точек границ	Координаты, м				Метод определения координат	Формулы, примененные для расчета средней квадратической погрешности определения координат характерных точек границ (Mt), с подставленными в такие формулы значениями и итоговые (вычисленные) значения Mt, м	Описание закрепления точки
	содержатся в Едином государственном реестре недвижимости		определены в результате выполнения комплексных кадастровых работ				
	X	Y	X	Y			
1	2	3	4	5	6	7	8
н593У	—	—	419 093,47	1 334 357,74	Метод спутниковых геодезических измерений (определений)	Mt = 0,10 вычислено с использованием программного обеспечения Topcon Tools v.7.1 лицензия № SRB 09169 = 0,10	—
н594У	—	—	419 104,21	1 334 380,37			

1	2	3	4	5	6	7	8
н595У	—	—	419 107,18	1 334 393,02	Метод спутниковых геодезических измерений (определений)	Mt =0,10 вычислено с использованием программного обеспечения Topcon Tools v.7.1 лицензия № SRB 09169 = 0,10	—
н596У	—	—	419 109,83	1 334 401,55			
н597У	—	—	419 111,98	1 334 409,73			
н598У	—	—	419 117,05	1 334 425,54			
н599У	—	—	419 107,42	1 334 429,28	Картометрический метод		Закрепление отсутствует
н600У	—	—	419 103,30	1 334 432,28			
н601У	—	—	419 099,59	1 334 435,41			

1	2	3	4	5	6	7	8
н602У	—	—	419 092,52	1 334 438,95	Метод спутниковых геодезических измерений (определений)	Mt =0,10 вычислено с использованием программного обеспечения Topcon Tools v.7.1 лицензия № SRB 09169 = 0,10	—
н603У	—	—	419 078,83	1 334 407,85			
н604У	—	—	419 063,81	1 334 374,39			
н593У	—	—	419 093,47	1 334 357,74			
Вырез 1 из 1							
н605У	—	—	419 079,83	1 334 367,82	Метод спутниковых геодезических измерений (определений)	Mt =0,10 вычислено с использованием программного обеспечения Topcon Tools v.7.1 лицензия № SRB 09169 = 0,10	—
н606У	—	—	419 079,94	1 334 368,00			
н607У	—	—	419 079,78	1 334 368,10			

1	2	3	4	5	6	7	8
н608У	—	—	419 079,67	1 334 367,92	Метод спутниковых геодезических измерений (определений)	Mt =0,10 вычислено с использованием программного обеспечения Topcon Tools v.7.1 лицензия № SRB 09169 = 0,10	—
н605У	—	—	419 079,83	1 334 367,82			

2. Сведения о частях границ уточняемого земельного участка с кадастровым номером 13:22:0201002:239 :

Обозначение части границ		Горизонтальное проложение (S), м	Описание прохождения части границ	Сведения о согласовании местоположения границ (согласовано/спорное)
от т.	до т.			
1	2	3	4	5
н593У	н594У	25,05	по меже	согласовано
н594У	н595У	12,99		
н595У	н596У	8,93		
н596У	н597У	8,46		
н597У	н598У	16,60		
н598У	н599У	10,33		
н599У	н600У	5,10		
н600У	н601У	4,85		
н601У	н602У	7,91		
н602У	н603У	33,98		
н603У	н604У	36,68		
н604У	н593У	34,01		

Вырез 1 из 1

н605У	н606У	0,21	по опоре линии электропередач	согласовано
н606У	н607У	0,19		
н607У	н608У	0,21		
н608У	н605У	0,19		

3. Сведения о характеристиках уточняемого земельного участка с кадастровым номером 13:22:0201002:239 :

№ п/п	Наименование характеристики земельного участка	Значение характеристики
1	2	3

1	2	3
1.	Адрес земельного участка	431709, Российская Федерация, Республика Мордовия, Чамзинский р-н, Киржеманы с, Подлесная ул, д 2
1.1.	Сведения о местоположении земельного участка (при отсутствии адреса) в структурированном в соответствии с федеральной информационной адресной системой виде	—
1.2.	Дополнительные сведения о местоположении земельного участка	—
2.	Площадь земельного участка \pm величина погрешности определения (вычисления) площади ($P \pm \Delta P$), м ²	$2\,250 \pm 17,00$
3.	Формула, примененная для вычисления предельной погрешности определения площади земельного участка, с подставленными значениями и итоговые (вычисленные) значения	$3,5*0,10*\sqrt{(2\,250,00)} = 17$
4.	Площадь земельного участка согласно сведениям Единого государственного реестра недвижимости (Ркад), м ²	2 500,00
5.	Оценка расхождения Р и Ркад ($P - P_{кад}$), м ²	250
6.	Предельный минимальный и максимальный размеры земельного участка ($P_{мин}$ и $P_{макс}$), м ²	$P_{мин} = P_{мин} = 500$ $P_{макс} = P_{макс} = 10\,000$
7.	Вид (виды) разрешенного использования	Для ведения личного подсобного хозяйства
7.1.	Дополнительные сведения об использовании земельного участка	—
8.	Кадастровый или иной государственный учетный номер (инвентарный) здания, сооружения, объекта незавершенного строительства, расположенного на земельном участке	13:22:0201002:1363
9.	Сведения о земельных участках (землях общего пользования, территории общего пользования), посредством которых обеспечивается доступ	Земли общего пользования

1	2				3		
10.	Иные сведения				Уточняемый земельный участок расположен в территориальной зоне Ж1 (Зона жилой застройки индивидуальными жилыми домами). Согласно Правилам землепользования и застройки Алексеевского сельского поселения Чамзинского муниципального района, утвержденных Решением Совета депутатов Алексеевского сельского поселения Чамзинского муниципального района РМ № 37 от 15.05.2017 г., предельные минимальные и максимальные размеры земельных участков с разрешенным использованием «для ведения личного подсобного хозяйства» установлены в пределах от 500 кв.м до 10000 кв.м. Границы сложились по фактическому землепользованию и существуют на местности более 15 лет, что подтверждается ортофотопланом залета аэрофотосъемки масштаба 1:2000 от 1995 года. (последнее обновление 2008 год). Площадь земельного участка изменилась на 250 кв.м.		
4. Пояснения к сведениям об уточняемом земельном участке с кадастровым номером 13:22:0201002:239 :							
1.	—						
1. Сведения о характерных точках границ уточняемого земельного участка с кадастровым номером 13:22:0201002:180 :							
Система координат МСК-13					Зона № 1		
Обозначение характерных точек границ	Координаты, м				Метод определения координат	Формулы, примененные для расчета средней квадратической погрешности определения координат характерных точек границ (Mt), с подставленными в такие формулы значениями и итоговые (вычисленные) значения Mt, м	Описание закрепления точки
	содержатся в Едином государственном реестре недвижимости		определены в результате выполнения комплексных кадастровых работ				
	X	Y	X	Y			
1	2	3	4	5	6	7	8
609	—	—	419 088,59	1 334 310,50	Метод спутниковых геодезических измерений (определений)	Mt = 0,10 вычислено с использованием программного обеспечения Topcon Tools v.7.1 лицензия № SRB 09169 = 0,10	—
н610У	—	—	419 100,39	1 334 336,99			

1	2	3	4	5	6	7	8
н611У	—	—	419 060,98	1 334 358,60	Метод спутниковых геодезических измерений (определений)	Mt =0,10 вычислено с использованием программного обеспечения Topcon Tools v.7.1 лицензия № SRB 09169 = 0,10	—
н612У	—	—	419 045,41	1 334 331,91			
613	—	—	419 049,15	1 334 329,96			
609	—	—	419 088,59	1 334 310,50			

2. Сведения о частях границ уточняемого земельного участка с кадастровым номером
13:22:0201002:180
:

Обозначение части границ		Горизонтальное проложение (S), м	Описание прохождения части границ	Сведения о согласовании местоположения границ (согласовано/спорное)
от т.	до т.			
1	2	3	4	5
609	н610У	29,00	—	согласовано
н610У	н611У	44,95	по забору	
н611У	н612У	30,90		
н612У	613	4,22		
613	609	43,98	—	

3. Сведения о характеристиках уточняемого земельного участка с кадастровым номером
13:22:0201002:180
:

№ п/п	Наименование характеристики земельного участка	Значение характеристики
1	2	3

1	2	3
1.	Адрес земельного участка	431709, Российская Федерация, Республика Мордовия, Чамзинский р-н, Киржеманы с, Подлесная ул, д 1
1.1.	Сведения о местоположении земельного участка (при отсутствии адреса) в структурированном в соответствии с федеральной информационной адресной системой виде	—
1.2.	Дополнительные сведения о местоположении земельного участка	—
2.	Площадь земельного участка \pm величина погрешности определения (вычисления) площади ($P \pm \Delta P$), м ²	$1\,394 \pm 13,00$
3.	Формула, примененная для вычисления предельной погрешности определения площади земельного участка, с подставленными значениями и итоговые (вычисленные) значения	$3,5*0,10*\sqrt{(1\,394,00)} = 13$
4.	Площадь земельного участка согласно сведениям Единого государственного реестра недвижимости (Ркад), м ²	1 100,00
5.	Оценка расхождения Р и Ркад ($P - P_{кад}$), м ²	294
6.	Предельный минимальный и максимальный размеры земельного участка ($P_{мин}$ и $P_{макс}$), м ²	$P_{мин} = P_{мин} = 500$ $P_{макс} = P_{макс} = 10\,000$
7.	Вид (виды) разрешенного использования	Для ведения личного подсобного хозяйства
7.1.	Дополнительные сведения об использовании земельного участка	—
8.	Кадастровый или иной государственный учетный номер (инвентарный) здания, сооружения, объекта незавершенного строительства, расположенного на земельном участке	13:22:0201002:1363
9.	Сведения о земельных участках (землях общего пользования, территории общего пользования), посредством которых обеспечивается доступ	Земли общего пользования

1	2				3		
10.	Иные сведения				Уточняемый земельный участок расположен в территориальной зоне Ж1 (Зона жилой застройки индивидуальными жилыми домами). Согласно Правилам землепользования и застройки Алексеевского сельского поселения Чамзинского муниципального района, утвержденных Решением Совета депутатов Алексеевского сельского поселения Чамзинского муниципального района РМ № 37 от 15.05.2017 г., предельные минимальные и максимальные размеры земельных участков с разрешенным использованием «для ведения личного подсобного хозяйства» установлены в пределах от 500 кв.м до 10000 кв.м. Границы сложились по фактическому землепользованию и существуют на местности более 15 лет, что подтверждается ортофотопланом залета аэрофотосъемки масштаба 1:2000 от 1995 года. (последнее обновление 2008 год). Площадь земельного участка изменилась на 294 кв.м., что не превышает предельно минимального размера земельного участка.		
4. Пояснения к сведениям об уточняемом земельном участке с кадастровым номером 13:22:0201002:180							
1.	—						
1. Сведения о характерных точках границ уточняемого земельного участка с кадастровым номером 13:22:0201002:177							
Система координат МСК-13 Зона № 1							
Обоз- начение харак- терных точек границ	Координаты, м				Метод определения координат	Формулы, примененные для расчета средней квадратической погрешности определения координат характерных точек границ (Mt), с подставленными в такие формулы значениями и итоговые (вычисленные) значения Mt, м	Описание закрепления точки
	содержатся в Едином государственном реестре недвижимости		определены в результате выполнения комплексных кадастровых работ				
	X	Y	X	Y			
1	2	3	4	5	6	7	8
н617У	—	—	419 039,92	1 334 203,97	Метод спутниковых геодезических измерений (определений)	Mt = 0,10 вычислено с использованием программного обеспечения Topcon Tools v.7.1 лицензия № SRB 09169 = 0,10	—
н618У	—	—	419 052,24	1 334 231,85			

1	2	3	4	5	6	7	8
н619У	—	—	418 999,09	1 334 254,24	Метод спутниковых геодезических измерений (определений)	Mt =0,10 вычислено с использованием программного обеспечения Topcon Tools v.7.1 лицензия № SRB 09169 = 0,10	—
н620У	—	—	418 928,90	1 334 268,64			
н621У	—	—	418 921,79	1 334 239,01			
н622У	—	—	418 997,13	1 334 220,46			
н617У	—	—	419 039,92	1 334 203,97			

2. Сведения о частях границ уточняемого земельного участка с кадастровым номером					13:22:0201002:177		:
Обозначение части границ		Горизонтальное проложение (S), м	Описание прохождения части границ	Сведения о согласовании местоположения границ (согласовано/спорное)			
от т.	до т.						
1	2	3	4	5			
н617У	н618У	30,48	по меже	согласовано			
н618У	н619У	57,67					
н619У	н620У	71,65					
н620У	н621У	30,47					
н621У	н622У	77,59					
н622У	н617У	45,86					

3. Сведения о характеристиках уточняемого земельного участка с кадастровым номером 13:22:0201002:177 :		
№ п/п	Наименование характеристики земельного участка	Значение характеристики
1	2	3
1.	Адрес земельного участка	431709, Российская Федерация, Республика Мордовия, Чамзинский р-н, Киржемань с, К.Маркса ул, д 8
1.1.	Сведения о местоположении земельного участка (при отсутствии адреса) в структурированном в соответствии с федеральной информационной адресной системой виде	—
1.2.	Дополнительные сведения о местоположении земельного участка	—
2.	Площадь земельного участка ± величина погрешности определения (вычисления) площади ($P \pm \Delta P$), м²	4 000 ± 22,00
3.	Формула, примененная для вычисления предельной погрешности определения площади земельного участка, с подставленными значениями и итоговые (вычисленные) значения	$3,5 * 0,10 * \sqrt{(4\ 000,00)} = 22$
4.	Площадь земельного участка согласно сведениям Единого государственного реестра недвижимости (Ркад), м²	4 000,00
5.	Оценка расхождения Р и Ркад ($P - P_{кад}$), м²	0
6.	Предельный минимальный и максимальный размеры земельного участка (Рмин и Рмакс), м²	Рмин = Рмин = 500 Рмакс = Рмакс = 10 000
7.	Вид (виды) разрешенного использования	Для ведения личного подсобного хозяйства
7.1.	Дополнительные сведения об использовании земельного участка	—
8.	Кадастровый или иной государственный учетный номер (инвентарный) здания, сооружения, объекта незавершенного строительства, расположенного на земельном участке	13:22:0201002:1069
9.	Сведения о земельных участках (землях общего пользования, территории общего пользования), посредством которых обеспечивается доступ	Земли общего пользования

1	2				3		
10.	Иные сведения				Уточняемый земельный участок расположен в территориальной зоне Ж1 (Зона жилой застройки индивидуальными жилыми домами). Согласно Правилам землепользования и застройки Алексеевского сельского поселения Чамзинского муниципального района, утвержденных Решением Совета депутатов Алексеевского сельского поселения Чамзинского муниципального района РМ № 37 от 15.05.2017 г., предельные минимальные и максимальные размеры земельных участков с разрешенным использованием «для ведения личного подсобного хозяйства» установлены в пределах от 500 кв.м до 10000 кв.м. Границы сложились по фактическому землепользованию и существуют на местности более 15 лет, что подтверждается ортофотопланом залета аэрофотосъемки масштаба 1:2000 от 1995 года. (последнее обновление 2008 год). Площадь земельного участка не изменилась		
4. Пояснения к сведениям об уточняемом земельном участке с кадастровым номером 13:22:0201002:177 :							
1.	—						
1. Сведения о характерных точках границ уточняемого земельного участка с кадастровым номером 13:22:0201002:176 :							
Система координат МСК-13 Зона № 1							
Обозначение характерных точек границ	Координаты, м				Метод определения координат	Формулы, примененные для расчета средней квадратической погрешности определения координат характерных точек границ (Mt), с подставленными в такие формулы значениями и итоговые (вычисленные) значения Mt, м	Описание закрепления точки
	содержатся в Едином государственном реестре недвижимости		определены в результате выполнения комплексных кадастровых работ				
	X	Y	X	Y			
1	2	3	4	5	6	7	8
н623У	—	—	419 024,46	1 334 176,53	Метод спутниковых геодезических измерений (определений)	Mt =0,10 вычислено с использованием программного обеспечения Topcon Tools v.7.1 лицензия № SRB 09169 = 0,10	—
н617У	—	—	419 039,92	1 334 203,97			

1	2	3	4	5	6	7	8
н622У	—	—	418 997,13	1 334 220,46	Метод спутниковых геодезических измерений (определений)	Mt =0,10 вычислено с использованием программного обеспечения Topcon Tools v.7.1 лицензия № SRB 09169 = 0,10	—
н621У	—	—	418 921,79	1 334 239,01			
н624У	—	—	418 914,87	1 334 214,36			
н625У	—	—	418 965,72	1 334 198,21			
н626У	—	—	418 998,00	1 334 186,98			
н623У	—	—	419 024,46	1 334 176,53			

2. Сведения о частях границ уточняемого земельного участка с кадастровым номером 13:22:0201002:176 :

Обозначение части границ		Горизонтальное проложение (S), м	Описание прохождения части границ	Сведения о согласовании местоположения границ (согласовано/спорное)
от т.	до т.			
1	2	3	4	5
н623У	н617У	31,50	по меже	согласовано
н617У	н622У	45,86		

1	2	3	4	5
н622У	н621У	77,59	по меже	согласовано
н621У	н624У	25,60		
н624У	н625У	53,35		
н625У	н626У	34,18		
н626У	н623У	28,45		

3. Сведения о характеристиках уточняемого земельного участка с кадастровым номером 13:22:0201002:176 :

№ п/п	Наименование характеристики земельного участка	Значение характеристики
1	2	3
1.	Адрес земельного участка	431709, Российская Федерация, Республика Мордовия, Чамзинский р-н, Киржеманы с, К.Маркса ул, д 10
1.1.	Сведения о местоположении земельного участка (при отсутствии адреса) в структурированном в соответствии с федеральной информационной адресной системой виде	—
1.2.	Дополнительные сведения о местоположении земельного участка	—
2.	Площадь земельного участка ± величина погрешности определения (вычисления) площади ($P \pm \Delta P$), м²	3 500 ± 21,00
3.	Формула, примененная для вычисления предельной погрешности определения площади земельного участка, с подставленными значениями и итоговые (вычисленные) значения	$3,5*0,10*\sqrt{(3\ 500,00)} = 21$
4.	Площадь земельного участка согласно сведениям Единого государственного реестра недвижимости (Ркад), м²	3 500,00
5.	Оценка расхождения Р и Ркад ($P - P_{кад}$), м²	0
6.	Предельный минимальный и максимальный размеры земельного участка ($P_{мин}$ и $P_{макс}$), м²	$P_{мин} = P_{мин} = 500$ $P_{макс} = P_{макс} = 10\ 000$
7.	Вид (виды) разрешенного использования	Для ведения личного подсобного хозяйства
7.1.	Дополнительные сведения об использовании земельного участка	—
8.	Кадастровый или иной государственный учетный номер (инвентарный) здания, сооружения, объекта незавершенного строительства, расположенного на земельном участке	13:22:0201002:1167
9.	Сведения о земельных участках (землях общего пользования, территории общего пользования), посредством которых обеспечивается доступ	Земли общего пользования

1	2				3		
10.	Иные сведения				Уточняемый земельный участок расположен в территориальной зоне Ж1 (Зона жилой застройки индивидуальными жилыми домами). Согласно Правилам землепользования и застройки Алексеевского сельского поселения Чамзинского муниципального района, утвержденных Решением Совета депутатов Алексеевского сельского поселения Чамзинского муниципального района РМ № 37 от 15.05.2017 г., предельные минимальные и максимальные размеры земельных участков с разрешенным использованием «для ведения личного подсобного хозяйства» установлены в пределах от 500 кв.м до 10000 кв.м. Границы сложились по фактическому землепользованию и существуют на местности более 15 лет, что подтверждается ортофотопланом залета аэрофотосъемки масштаба 1:2000 от 1995 года. (последнее обновление 2008 год). Площадь земельного участка не изменилась		
4. Пояснения к сведениям об уточняемом земельном участке с кадастровым номером 13:22:0201002:176 :							
1.	—						
1. Сведения о характерных точках границ уточняемого земельного участка с кадастровым номером 13:22:0201002:174 :							
Система координат МСК-13 Зона № 1							
Обозначение характерных точек границ	Координаты, м				Метод определения координат	Формулы, примененные для расчета средней квадратической погрешности определения координат характерных точек границ (Mt), с подставленными в такие формулы значениями и итоговые (вычисленные) значения Mt, м	Описание закрепления точки
	содержатся в Едином государственном реестре недвижимости		определены в результате выполнения комплексных кадастровых работ				
	X	Y	X	Y			
1	2	3	4	5	6	7	8
н627У	—	—	418 999,48	1 334 121,73	Метод спутниковых геодезических измерений (определений)	Mt = 0,10 вычислено с использованием программного обеспечения Topcon Tools v.7.1 лицензия № SRB 09169 = 0,10	—
н628У	—	—	419 008,39	1 334 139,95			

1	2	3	4	5	6	7	8
н629У	—	—	419 009,89	1 334 143,23	Метод спутниковых геодезических измерений (определений)	Mt =0,10 вычислено с использованием программного обеспечения Topcon Tools v.7.1 лицензия № SRB 09169 = 0,10	—
н630У	—	—	419 011,38	1 334 146,68			
н631У	—	—	418 954,73	1 334 171,77			
н632У	—	—	418 883,58	1 334 189,52			
н633У	—	—	418 876,12	1 334 163,79			
н634У	—	—	418 943,82	1 334 146,94			
н635У	—	—	418 995,70	1 334 123,47			

1	2	3	4	5	6	7	8
н627У	—	—	418 999,48	1 334 121,73	Метод спутниковых геодезических измерений (определений)	Mt =0,10 вычислено с использованием программного обеспечения Topcon Tools v.7.1 лицензия № SRB 09169 = 0,10	—

2. Сведения о частях границ уточняемого земельного участка с кадастровым номером 13:22:0201002:174 :

Обозначение части границ		Горизонтальное проложение (S), м	Описание прохождения части границ	Сведения о согласовании местоположения границ (согласовано/спорное)
от т.	до т.			
1	2	3	4	5
н627У	н628У	20,28	по меже	согласовано
н628У	н629У	3,61		
н629У	н630У	3,76		
н630У	н631У	61,96		
н631У	н632У	73,33		
н632У	н633У	26,79		
н633У	н634У	69,77		
н634У	н635У	56,94		
н635У	н627У	4,16		

3. Сведения о характеристиках уточняемого земельного участка с кадастровым номером 13:22:0201002:174 :

№ п/п	Наименование характеристики земельного участка	Значение характеристики
1	2	3
1.	Адрес земельного участка	431709, Российская Федерация, Республика Мордовия, Чамзинский р-н, Киржеманы с, К.Маркса ул, д 14
1.1.	Сведения о местоположении земельного участка (при отсутствии адреса) в структурированном в соответствии с федеральной информационной адресной системой виде	—
1.2.	Дополнительные сведения о местоположении земельного участка	—
2.	Площадь земельного участка ± величина погрешности определения (вычисления) площади ($P \pm \Delta P$), м²	$3\ 600 \pm 21,00$
3.	Формула, примененная для вычисления предельной погрешности определения площади земельного участка, с подставленными значениями и итоговые (вычисленные) значения	$3,5*0,10*\sqrt{(3\ 600,00)} = 21$

1	2	3
4.	Площадь земельного участка согласно сведениям Единого государственного реестра недвижимости (Ркад), м²	3 600,00
5.	Оценка расхождения Р и Ркад (Р - Ркад), м²	0
6.	Предельный минимальный и максимальный размеры земельного участка (Рмин и Рмакс), м²	Рмин = Рмин = 500 Рмакс = Рмакс = 10 000
7.	Вид (виды) разрешенного использования	Для ведения личного подсобного хозяйства
7.1.	Дополнительные сведения об использовании земельного участка	—
8.	Кадастровый или иной государственный учетный номер (инвентарный) здания, сооружения, объекта незавершенного строительства, расположенного на земельном участке	—
9.	Сведения о земельных участках (землях общего пользования, территории общего пользования), посредством которых обеспечивается доступ	Земли общего пользования
10.	Иные сведения	Уточняемый земельный участок расположен в территориальной зоне Ж1 (Зона жилой застройки индивидуальными жилыми домами). Согласно Правилам землепользования и застройки Алексеевского сельского поселения Чамзинского муниципального района, утвержденных Решением Совета депутатов Алексеевского сельского поселения Чамзинского муниципального района РМ № 37 от 15.05.2017 г., предельные минимальные и максимальные размеры земельных участков с разрешенным использованием «для ведения личного подсобного хозяйства» установлены в пределах от 500 кв.м до 10000 кв.м. Границы сложились по фактическому землепользованию и существуют на местности более 15 лет, что подтверждается ортофотопланом залета аэрофотосъемки масштаба 1:2000 от 1995 года. (последнее обновление 2008 год). Площадь земельного участка не изменилась
4. Пояснения к сведениям об уточняемом земельном участке с кадастровым номером 13:22:0201002:174 :		
1.	—	

1. Сведения о характерных точках границ уточняемого земельного участка с кадастровым номером						13:22:0201002:52	
Система координат				МСК-13		Зона № 1	
Обоз- начение харак- терных точек границ	Координаты, м				Метод определения координат	Формулы, примененные для расчета средней квадратической погрешности определения координат характерных точек границ (Mt), с подставленными в такие формулы значениями и итоговые (вычисленные) значения Mt, м	Описание закрепления точки
	содержатся в Едином государственном реестре недвижимости		определены в результате выполнения комплексных кадастровых работ				
	X	Y	X	Y			
1	2	3	4	5	6	7	8
н636У	—	—	418 984,57	1 334 100,97	Метод спутниковых геодезических измерений (определений)	Mt =0,10 вычислено с использованием программного обеспечения Topcon Tools v.7.1 лицензия № SRB 09169 = 0,10	—
н635У	—	—	418 995,70	1 334 123,47			
н634У	—	—	418 943,82	1 334 146,94			
н633У	—	—	418 876,12	1 334 163,79			
н637У	—	—	418 866,64	1 334 166,13			

1	2	3	4	5	6	7	8
н638У	—	—	418 860,02	1 334 140,52	Метод спутниковых геодезических измерений (определений)	Mt =0,10 вычислено с использованием программного обеспечения Topcon Tools v.7.1 лицензия № SRB 09169 = 0,10	—
н639У	—	—	418 937,09	1 334 121,24			
н636У	—	—	418 984,57	1 334 100,97			

2. Сведения о частях границ уточняемого земельного участка с кадастровым номером 13:22:0201002:52 :

Обозначение части границ		Горизонтальное проложение (S), м	Описание прохождения части границ	Сведения о согласовании местоположения границ (согласовано/спорное)
от т.	до т.			
1	2	3	4	5
н636У	н635У	25,10	по забору	согласовано
н635У	н634У	56,94		
н634У	н633У	69,77	по меже	
н633У	н637У	9,76		
н637У	н638У	26,45		
н638У	н639У	79,44		
н639У	н636У	51,63	по забору	

3. Сведения о характеристиках уточняемого земельного участка с кадастровым номером 13:22:0201002:52 :

№ п/п	Наименование характеристики земельного участка	Значение характеристики
1	2	3

1	2	3
1.	Адрес земельного участка	431709, Российская Федерация, Республика Мордовия, Чамзинский р-н, Киржеманы с, К.Маркса ул, д 16
1.1.	Сведения о местоположении земельного участка (при отсутствии адреса) в структурированном в соответствии с федеральной информационной адресной системой виде	—
1.2.	Дополнительные сведения о местоположении земельного участка	—
2.	Площадь земельного участка \pm величина погрешности определения (вычисления) площади ($P \pm \Delta P$), м ²	$3\,500 \pm 21,00$
3.	Формула, примененная для вычисления предельной погрешности определения площади земельного участка, с подставленными значениями и итоговые (вычисленные) значения	$3,5*0,10*\sqrt{(3\,500,00)} = 21$
4.	Площадь земельного участка согласно сведениям Единого государственного реестра недвижимости (Ркад), м ²	3 500,00
5.	Оценка расхождения Р и Ркад ($P - P_{кад}$), м ²	0
6.	Предельный минимальный и максимальный размеры земельного участка ($P_{мин}$ и $P_{макс}$), м ²	$P_{мин} = P_{мин} = 500$ $P_{макс} = P_{макс} = 10\,000$
7.	Вид (виды) разрешенного использования	Для ведения личного подсобного хозяйства
7.1.	Дополнительные сведения об использовании земельного участка	—
8.	Кадастровый или иной государственный учетный номер (инвентарный) здания, сооружения, объекта незавершенного строительства, расположенного на земельном участке	13:22:0201002:1123
9.	Сведения о земельных участках (землях общего пользования, территории общего пользования), посредством которых обеспечивается доступ	Земли общего пользования

1	2				3		
10.	Иные сведения				Уточняемый земельный участок расположен в территориальной зоне Ж1 (Зона жилой застройки индивидуальными жилыми домами). Согласно Правилам землепользования и застройки Алексеевского сельского поселения Чамзинского муниципального района, утвержденных Решением Совета депутатов Алексеевского сельского поселения Чамзинского муниципального района РМ № 37 от 15.05.2017 г., предельные минимальные и максимальные размеры земельных участков с разрешенным использованием «для ведения личного подсобного хозяйства» установлены в пределах от 500 кв.м до 10000 кв.м. Границы сложились по фактическому землепользованию и существуют на местности более 15 лет, что подтверждается ортофотопланом залета аэрофотосъемки масштаба 1:2000 от 1995 года. (последнее обновление 2008 год). Площадь земельного участка не изменилась.		
4. Пояснения к сведениям об уточняемом земельном участке с кадастровым номером 13:22:0201002:52 :							
1.	—						
1. Сведения о характерных точках границ уточняемого земельного участка с кадастровым номером 13:22:0201002:172 :							
Система координат МСК-13 Зона № 1							
Обозначение характерных точек границ	Координаты, м				Метод определения координат	Формулы, примененные для расчета средней квадратической погрешности определения координат характерных точек границ (Mt), с подставленными в такие формулы значениями и итоговые (вычисленные) значения Mt, м	Описание закрепления точки
	содержатся в Едином государственном реестре недвижимости		определены в результате выполнения комплексных кадастровых работ				
	X	Y	X	Y			
1	2	3	4	5	6	7	8
н640У	—	—	418 972,56	1 334 074,37	Метод спутниковых геодезических измерений (определений)	Mt = 0,10 вычислено с использованием программного обеспечения Topcon Tools v.7.1 лицензия № SRB 09169 = 0,10	—
н641У	—	—	418 982,83	1 334 096,31			

1	2	3	4	5	6	7	8
н642У	—	—	418 946,94	1 334 111,43	Метод спутниковых геодезических измерений (определений)	Mt =0,10 вычислено с использованием программного обеспечения Topcon Tools v.7.1 лицензия № SRB 09169 = 0,10	—
н643У	—	—	418 923,86	1 334 119,96			
н644У	—	—	418 857,06	1 334 134,55			
н645У	—	—	418 851,25	1 334 111,65			
н646У	—	—	418 896,44	1 334 100,50			
н647У	—	—	418 914,38	1 334 095,75			
н648У	—	—	418 920,09	1 334 094,13			

1	2	3	4	5	6	7	8
н649У	—	—	418 921,81	1 334 092,25	Метод спутниковых геодезических измерений (определений)	Mt =0,10 вычислено с использованием программного обеспечения Topcon Tools v.7.1 лицензия № SRB 09169 = 0,10	—
н650У	—	—	418 939,72	1 334 086,25			
н651У	—	—	418 969,91	1 334 075,38			
н640У	—	—	418 972,56	1 334 074,37			

2. Сведения о частях границ уточняемого земельного участка с кадастровым номером 13:22:0201002:172 :

Обозначение части границ		Горизонтальное проложение (S), м	Описание прохождения части границ	Сведения о согласовании местоположения границ (согласовано/спорное)
от т.	до т.			
1	2	3	4	5
н640У	н641У	24,22	по забору	согласовано
н641У	н642У	38,94		
н642У	н643У	24,61		
н643У	н644У	68,37	по меже	
н644У	н645У	23,63		
н645У	н646У	46,55		
н646У	н647У	18,56		
н647У	н648У	5,94	по забору	
н648У	н649У	2,55		
н649У	н650У	18,89		
н650У	н651У	32,09		

1	2	3	4	5
н651У	н640У	2,84	по забору	согласовано
3. Сведения о характеристиках уточняемого земельного участка с кадастровым номером <u>13:22:0201002:172</u> :				
№ п/п	Наименование характеристики земельного участка		Значение характеристики	
1	2		3	
1.	Адрес земельного участка		431709, Российская Федерация, Республика Мордовия, Чамзинский р-н, Киржеманы с, К.Маркса ул, д 18	
1.1.	Сведения о местоположении земельного участка (при отсутствии адреса) в структурированном в соответствии с федеральной информационной адресной системой виде		—	
1.2.	Дополнительные сведения о местоположении земельного участка		—	
2.	Площадь земельного участка ± величина погрешности определения (вычисления) площади ($P \pm \Delta P$), м²		3 245 ± 20,00	
3.	Формула, примененная для вычисления предельной погрешности определения площади земельного участка, с подставленными значениями и итоговые (вычисленные) значения		$3,5*0,10*\sqrt{(3\ 245,00)} = 20$	
4.	Площадь земельного участка согласно сведениям Единого государственного реестра недвижимости (Ркад), м²		3 500,00	
5.	Оценка расхождения Р и Ркад ($P - P_{кад}$), м²		255	
6.	Предельный минимальный и максимальный размеры земельного участка ($P_{мин}$ и $P_{макс}$), м²		$P_{мин} = P_{мин} = 500$ $P_{макс} = P_{макс} = 10\ 000$	
7.	Вид (виды) разрешенного использования		Для ведения личного подсобного хозяйства	
7.1.	Дополнительные сведения об использовании земельного участка		—	
8.	Кадастровый или иной государственный учетный номер (инвентарный) здания, сооружения, объекта незавершенного строительства, расположенного на земельном участке		13:22:0201002:1099	
9.	Сведения о земельных участках (землях общего пользования, территории общего пользования), посредством которых обеспечивается доступ		Земли общего пользования	

1	2				3		
10.	Иные сведения				Уточняемый земельный участок расположен в территориальной зоне Ж1 (Зона жилой застройки индивидуальными жилыми домами). Согласно Правилам землепользования и застройки Алексеевского сельского поселения Чамзинского муниципального района, утвержденных Решением Совета депутатов Алексеевского сельского поселения Чамзинского муниципального района РМ № 37 от 15.05.2017 г., предельные минимальные и максимальные размеры земельных участков с разрешенным использованием «для ведения личного подсобного хозяйства» установлены в пределах от 500 кв.м до 10000 кв.м. Границы сложились по фактическому землепользованию и существуют на местности более 15 лет, что подтверждается ортофотопланом залета аэрофотосъемки масштаба 1:2000 от 1995 года. (последнее обновление 2008 год). Площадь земельного участка изменилась на 155 кв.м.		
4. Пояснения к сведениям об уточняемом земельном участке с кадастровым номером 13:22:0201002:172 :							
1.	—						
1. Сведения о характерных точках границ уточняемого земельного участка с кадастровым номером 13:22:0201002:171 :							
Система координат МСК-13					Зона № 1		
Обозначение характерных точек границ	Координаты, м				Метод определения координат	Формулы, примененные для расчета средней квадратической погрешности определения координат характерных точек границ (Mt), с подставленными в такие формулы значениями и итоговые (вычисленные) значения Mt, м	Описание закрепления точки
	содержатся в Едином государственном реестре недвижимости		определены в результате выполнения комплексных кадастровых работ				
	X	Y	X	Y			
1	2	3	4	5	6	7	8
н652У	—	—	418 947,83	1 334 019,41	Метод спутниковых геодезических измерений (определений)	Mt = 0,10 вычислено с использованием программного обеспечения Topcon Tools v.7.1 лицензия № SRB 09169 = 0,10	—
н653У	—	—	418 959,90	1 334 045,34			

1	2	3	4	5	6	7	8
н654У	—	—	418 953,63	1 334 048,00	Метод спутниковых геодезических измерений (определений)	Mt =0,10 вычислено с использованием программного обеспечения Topcon Tools v.7.1 лицензия № SRB 09169 = 0,10	—
н655У	—	—	418 888,13	1 334 077,75			
н656У	—	—	418 880,49	1 334 080,91			
н657У	—	—	418 868,00	1 334 054,65			
н658У	—	—	418 917,31	1 334 033,09			
н659У	—	—	418 932,08	1 334 027,03			
н652У	—	—	418 947,83	1 334 019,41			

2. Сведения о частях границ уточняемого земельного участка с кадастровым номером				13:22:0201002:171		:
Обозначение части границ		Горизонтальное проложение (S), м	Описание прохождения части границ	Сведения о согласовании местоположения границ (согласовано/спорное)		
от т.	до т.					
1	2	3	4	5		
н652У	н653У	28,60	по забору	согласовано		
н653У	н654У	6,81	по меже			
н654У	н655У	71,94				
н655У	н656У	8,27				
н656У	н657У	29,08				
н657У	н658У	53,82				
н658У	н659У	15,96				
н659У	н652У	17,50				
3. Сведения о характеристиках уточняемого земельного участка с кадастровым номером				13:22:0201002:171		:
№ п/п	Наименование характеристики земельного участка		Значение характеристики			
1	2		3			
1.	Адрес земельного участка		431709, Российская Федерация, Республика Мордовия, Чамзинский р-н, Киржемань с, К.Маркса ул, д 22			
1.1.	Сведения о местоположении земельного участка (при отсутствии адреса) в структурированном в соответствии с федеральной информационной адресной системой виде		—			
1.2.	Дополнительные сведения о местоположении земельного участка		—			
2.	Площадь земельного участка ± величина погрешности определения (вычисления) площади (Р ± ΔР), м²		2 500 ± 18,00			
3.	Формула, примененная для вычисления предельной погрешности определения площади земельного участка, с подставленными значениями и итоговые (вычисленные) значения		3,5*0,10*√(2 500,00) = 18			
4.	Площадь земельного участка согласно сведениям Единого государственного реестра недвижимости (Ркад), м²		2 500,00			
5.	Оценка расхождения Р и Ркад (Р - Ркад), м²		0			
6.	Предельный минимальный и максимальный размеры земельного участка (Рмин и Рмакс), м²		Рмин = Рмин = 500 Рмакс = Рмакс = 10 000			
7.	Вид (виды) разрешенного использования		Для ведения личного подсобного хозяйства			

1	2	3
7.1.	Дополнительные сведения об использовании земельного участка	—
8.	Кадастровый или иной государственный учетный номер (инвентарный) здания, сооружения, объекта незавершенного строительства, расположенного на земельном участке	13:22:0201002:1400
9.	Сведения о земельных участках (землях общего пользования, территории общего пользования), посредством которых обеспечивается доступ	Земли общего пользования
10.	Иные сведения	Уточняемый земельный участок расположен в территориальной зоне Ж1 (Зона жилой застройки индивидуальными жилыми домами). Согласно Правилам землепользования и застройки Алексеевского сельского поселения Чамзинского муниципального района, утвержденных Решением Совета депутатов Алексеевского сельского поселения Чамзинского муниципального района РМ № 37 от 15.05.2017 г., предельные минимальные и максимальные размеры земельных участков с разрешенным использованием «для ведения личного подсобного хозяйства» установлены в пределах от 500 кв.м до 10000 кв.м. Границы сложились по фактическому землепользованию и существуют на местности более 15 лет, что подтверждается ортофотопланом залета аэрофотосъемки масштаба 1:2000 от 1995 года. (последнее обновление 2008 год). Площадь земельного участка не изменилась.

4. Пояснения к сведениям об уточняемом земельном участке с кадастровым номером 13:22:0201002:171 :

1.	—
----	---

1. Сведения о характерных точках границ уточняемого земельного участка с кадастровым номером 13:22:0201002:170 :
Система координат МСК-13 Зона № 1

Обоз- начение харак- терных точек границ	Координаты, м				Метод определения координат	Формулы, примененные для расчета средней квадратической погрешности определения координат характерных точек границ (Mt), с подставленными в такие формулы значениями и итоговые (вычисленные) значения Mt, м	Описание закрепления точки
	содержатся в Едином государственном реестре недвижимости		определены в результате выполнения комплексных кадастровых работ				
	X	Y	X	Y			
1	2	3	4	5	6	7	8

1	2	3	4	5	6	7	8
н660У	—	—	418 932,91	1 333 989,43	Метод спутниковых геодезических измерений (определений)	Mt =0,10 вычислено с использованием программного обеспечения Topcon Tools v.7.1 лицензия № SRB 09169 = 0,10	—
н652У	—	—	418 947,83	1 334 019,41			
н659У	—	—	418 932,08	1 334 027,03			
н658У	—	—	418 917,31	1 334 033,09			
н657У	—	—	418 868,00	1 334 054,65			
н661У	—	—	418 850,40	1 334 063,20			
н662У	—	—	418 836,42	1 334 033,84			

1	2	3	4	5	6	7	8
н663У	—	—	418 899,00	1 334 005,04	Метод спутниковых геодезических измерений (определений)	Mt =0,10 вычислено с использованием программного обеспечения Topcon Tools v.7.1 лицензия № SRB 09169 = 0,10	—
н660У	—	—	418 932,91	1 333 989,43			

2. Сведения о частях границ уточняемого земельного участка с кадастровым номером 13:22:0201002:170 :

Обозначение части границ		Горизонтальное проложение (S), м	Описание прохождения части границ	Сведения о согласовании местоположения границ (согласовано/спорное)
от т.	до т.			
1	2	3	4	5
н660У	н652У	33,49	по забору	согласовано
н652У	н659У	17,50	по меже	
н659У	н658У	15,96		
н658У	н657У	53,82		
н657У	н661У	19,57		
н661У	н662У	32,52		
н662У	н663У	68,89		
н663У	н660У	37,33		

3. Сведения о характеристиках уточняемого земельного участка с кадастровым номером 13:22:0201002:170 :

№ п/п	Наименование характеристики земельного участка	Значение характеристики
1	2	3
1.	Адрес земельного участка	431709, Российская Федерация, Республика Мордовия, Чамзинский р-н, Киржеманы с, К.Маркса ул, д 24
1.1.	Сведения о местоположении земельного участка (при отсутствии адреса) в структурированном в соответствии с федеральной информационной адресной системой виде	—
1.2.	Дополнительные сведения о местоположении земельного участка	—
2.	Площадь земельного участка ± величина погрешности определения (вычисления) площади ($P \pm \Delta P$), м²	3 500 ± 21,00

1	2	3
3.	Формула, примененная для вычисления предельной погрешности определения площади земельного участка, с подставленными значениями и итоговые (вычисленные) значения	$3,5*0,10*\sqrt{(3\ 500,00)} = 21$
4.	Площадь земельного участка согласно сведениям Единого государственного реестра недвижимости (Ркад), м²	3 500,00
5.	Оценка расхождения Р и Ркад (Р - Ркад), м²	0
6.	Предельный минимальный и максимальный размеры земельного участка (Рмин и Рмакс), м²	Рмин = Рмин = 500 Рмакс = Рмакс = 10 000
7.	Вид (виды) разрешенного использования	Для ведения личного подсобного хозяйства
7.1.	Дополнительные сведения об использовании земельного участка	—
8.	Кадастровый или иной государственный учетный номер (инвентарный) здания, сооружения, объекта незавершенного строительства, расположенного на земельном участке	13:22:0201002:1048
9.	Сведения о земельных участках (землях общего пользования, территории общего пользования), посредством которых обеспечивается доступ	Земли общего пользования
10.	Иные сведения	Уточняемый земельный участок расположен в территориальной зоне Ж1 (Зона жилой застройки индивидуальными жилыми домами). Согласно Правилам землепользования и застройки Алексеевского сельского поселения Чамзинского муниципального района, утвержденных Решением Совета депутатов Алексеевского сельского поселения Чамзинского муниципального района РМ № 37 от 15.05.2017 г., предельные минимальные и максимальные размеры земельных участков с разрешенным использованием «для ведения личного подсобного хозяйства» установлены в пределах от 500 кв.м до 10000 кв.м. Границы сложились по фактическому землепользованию и существуют на местности более 15 лет, что подтверждается ортофотопланом залета аэрофотосъемки масштаба 1:2000 от 1995 года. (последнее обновление 2008 год). Площадь земельного участка не изменилась.
4. Пояснения к сведениям об уточняемом земельном участке с кадастровым номером <u>13:22:0201002:170</u> :		
1.	—	

1. Сведения о характерных точках границ уточняемого земельного участка с кадастровым номером					13:22:0201002:169		
Система координат					МСК-13		
					Зона № 1		
Обоз- начение харак- терных точек границ	Координаты, м				Метод определения координат	Формулы, примененные для расчета средней квадратической погрешности определения координат характерных точек границ (Mt), с подставленными в такие формулы значениями и итоговые (вычисленные) значения Mt, м	Описание закрепления точки
	содержатся в Едином государственном реестре недвижимости		определены в результате выполнения комплексных кадастровых работ				
	X	Y	X	Y			
1	2	3	4	5	6	7	8
н664У	—	—	418 918,22	1 333 961,85	Метод спутниковых геодезических измерений (определений)	Mt =0,10 вычислено с использованием программного обеспечения Topcon Tools v.7.1 лицензия № SRB 09169 = 0,10	—
н660У	—	—	418 932,91	1 333 989,43			
н663У	—	—	418 899,00	1 334 005,04			
н662У	—	—	418 836,42	1 334 033,84			
н665У	—	—	418 821,84	1 334 040,25			

1	2	3	4	5	6	7	8
н666У	—	—	418 810,99	1 334 014,20	Метод спутниковых геодезических измерений (определений)	Mt =0,10 вычислено с использованием программного обеспечения Topcon Tools v.7.1 лицензия № SRB 09169 = 0,10	—
н667У	—	—	418 886,83	1 333 977,17			
н664У	—	—	418 918,22	1 333 961,85			

2. Сведения о частях границ уточняемого земельного участка с кадастровым номером 13:22:0201002:169 :

Обозначение части границ		Горизонтальное проложение (S), м	Описание прохождения части границ	Сведения о согласовании местоположения границ (согласовано/спорное)
от т.	до т.			
1	2	3	4	5
н664У	н660У	31,25	по забору	согласовано
н660У	н663У	37,33		
н663У	н662У	68,89	по меже	
н662У	н665У	15,93		
н665У	н666У	28,22		
н666У	н667У	84,40		
н667У	н664У	34,93	по забору	

3. Сведения о характеристиках уточняемого земельного участка с кадастровым номером 13:22:0201002:169 :

№ п/п	Наименование характеристики земельного участка	Значение характеристики
1	2	3

1	2	3
1.	Адрес земельного участка	431709, Российская Федерация, Республика Мордовия, Чамзинский р-н, Киржеманы с, К.Маркса ул, д 26
1.1.	Сведения о местоположении земельного участка (при отсутствии адреса) в структурированном в соответствии с федеральной информационной адресной системой виде	—
1.2.	Дополнительные сведения о местоположении земельного участка	—
2.	Площадь земельного участка \pm величина погрешности определения (вычисления) площади ($P \pm \Delta P$), м ²	$3\,600 \pm 21,00$
3.	Формула, примененная для вычисления предельной погрешности определения площади земельного участка, с подставленными значениями и итоговые (вычисленные) значения	$3,5*0,10*\sqrt{(3\,600,00)} = 21$
4.	Площадь земельного участка согласно сведениям Единого государственного реестра недвижимости (Ркад), м ²	3 500,00
5.	Оценка расхождения Р и Ркад ($P - P_{кад}$), м ²	100
6.	Предельный минимальный и максимальный размеры земельного участка ($P_{мин}$ и $P_{макс}$), м ²	$P_{мин} = P_{мин} = 500$ $P_{макс} = P_{макс} = 10\,000$
7.	Вид (виды) разрешенного использования	Для ведения личного подсобного хозяйства
7.1.	Дополнительные сведения об использовании земельного участка	—
8.	Кадастровый или иной государственный учетный номер (инвентарный) здания, сооружения, объекта незавершенного строительства, расположенного на земельном участке	13:22:0201002:1252
9.	Сведения о земельных участках (землях общего пользования, территории общего пользования), посредством которых обеспечивается доступ	Земли общего пользования

1	2				3		
10.	Иные сведения				Уточняемый земельный участок расположен в территориальной зоне Ж1 (Зона жилой застройки индивидуальными жилыми домами). Согласно Правилам землепользования и застройки Алексеевского сельского поселения Чамзинского муниципального района, утвержденных Решением Совета депутатов Алексеевского сельского поселения Чамзинского муниципального района РМ № 37 от 15.05.2017 г., предельные минимальные и максимальные размеры земельных участков с разрешенным использованием «для ведения личного подсобного хозяйства» установлены в пределах от 500 кв.м до 10000 кв.м. Границы сложились по фактическому землепользованию и существуют на местности более 15 лет, что подтверждается ортофотопланом залета аэрофотосъемки масштаба 1:2000 от 1995 года. (последнее обновление 2008 год). Площадь земельного участка не изменилась.		
4. Пояснения к сведениям об уточняемом земельном участке с кадастровым номером 13:22:0201002:169 :							
1.	—						
1. Сведения о характерных точках границ уточняемого земельного участка с кадастровым номером 13:22:0201002:1380 :							
Система координат МСК-13 Зона № 1							
Обоз- начение харак- терных точек границ	Координаты, м				Метод определения координат	Формулы, примененные для расчета средней квадратической погрешности определения координат характерных точек границ (Mt), с подставленными в такие формулы значениями и итоговые (вычисленные) значения Mt, м	Описание закрепления точки
	содержатся в Едином государственном реестре недвижимости		определены в результате выполнения комплексных кадастровых работ				
	X	Y	X	Y			
1	2	3	4	5	6	7	8
668	—	—	418 905,22	1 333 936,96	Метод спутниковых геодезических измерений (определений)	Mt =0,10 вычислено с использованием программного обеспечения Topcon Tools v.7.1 лицензия № SRB 09169 = 0,10	—
н669У	—	—	418 916,53	1 333 957,77			

1	2	3	4	5	6	7	8
н664У	—	—	418 918,22	1 333 961,85	Метод спутниковых геодезических измерений (определений)	Mt =0,10 вычислено с использованием программного обеспечения Topcon Tools v.7.1 лицензия № SRB 09169 = 0,10	—
н667У	—	—	418 886,83	1 333 977,17			
н666У	—	—	418 810,99	1 334 014,20			
н670У	—	—	418 787,24	1 334 026,05			
н671У	—	—	418 774,96	1 334 000,18			
672	—	—	418 794,89	1 333 990,85			
673	—	—	418 875,02	1 333 953,34			

1	2	3	4	5	6	7	8
668	—	—	418 905,22	1 333 936,96	Метод спутниковых геодезических измерений (определений)	Mt =0,10 вычислено с использованием программного обеспечения Topcon Tools v.7.1 лицензия № SRB 09169 = 0,10	—

2. Сведения о частях границ уточняемого земельного участка с кадастровым номером 13:22:0201002:1380 **:**

Обозначение части границ		Горизонтальное проложение (S), м	Описание прохождения части границ	Сведения о согласовании местоположения границ (согласовано/спорное)
от т.	до т.			
1	2	3	4	5
668	н669У	23,68	по забору	согласовано
н669У	н664У	4,42		
н664У	н667У	34,93		
н667У	н666У	84,40	по меже	
н666У	н670У	26,54		
н670У	н671У	28,64		
н671У	672	22,01		
672	673	88,47		
673	668	34,36	по забору	

3. Сведения о характеристиках уточняемого земельного участка с кадастровым номером 13:22:0201002:1380 **:**

№ п/п	Наименование характеристики земельного участка	Значение характеристики
1	2	3
1.	Адрес земельного участка	431709, Российская Федерация, Республика Мордовия, Чамзинский р-н, Киржеманы с, К.Маркса ул, д 28
1.1.	Сведения о местоположении земельного участка (при отсутствии адреса) в структурированном в соответствии с федеральной информационной адресной системой виде	—
1.2.	Дополнительные сведения о местоположении земельного участка	—
2.	Площадь земельного участка ± величина погрешности определения (вычисления) площади ($P \pm \Delta P$), м²	4 000 ± 22,00
3.	Формула, примененная для вычисления предельной погрешности определения площади земельного участка, с подставленными значениями и итоговые (вычисленные) значения	$3,5 \cdot 0,10 \cdot \sqrt{(4\,000,00)} = 22$

1	2	3
4.	Площадь земельного участка согласно сведениям Единого государственного реестра недвижимости (Ркад), м²	4 000,00
5.	Оценка расхождения Р и Ркад (Р - Ркад), м²	0
6.	Предельный минимальный и максимальный размеры земельного участка (Рмин и Рмакс), м²	Рмин = Рмин = 500 Рмакс = Рмакс = 10 000
7.	Вид (виды) разрешенного использования	Для ведения личного подсобного хозяйства
7.1.	Дополнительные сведения об использовании земельного участка	—
8.	Кадастровый или иной государственный учетный номер (инвентарный) здания, сооружения, объекта незавершенного строительства, расположенного на земельном участке	—
9.	Сведения о земельных участках (землях общего пользования, территории общего пользования), посредством которых обеспечивается доступ	Земли общего пользования
10.	Иные сведения	Уточняемый земельный участок расположен в территориальной зоне Ж1 (Зона жилой застройки индивидуальными жилыми домами). Согласно Правилам землепользования и застройки Алексеевского сельского поселения Чамзинского муниципального района, утвержденных Решением Совета депутатов Алексеевского сельского поселения Чамзинского муниципального района РМ № 37 от 15.05.2017 г., предельные минимальные и максимальные размеры земельных участков с разрешенным использованием «для ведения личного подсобного хозяйства» установлены в пределах от 500 кв.м до 10000 кв.м. Границы сложились по фактическому землепользованию и существуют на местности более 15 лет, что подтверждается ортофотопланом залета аэрофотосъемки масштаба 1:2000 от 1995 года. (последнее обновление 2008 год). Площадь земельного участка не изменилась.
4. Пояснения к сведениям об уточняемом земельном участке с кадастровым номером <u>13:22:0201002:1380</u> :		
1.	—	

1. Сведения о характерных точках границ уточняемого земельного участка с кадастровым номером					13:22:0201002:1370		
Система координат					МСК-13		
					Зона № 1		
Обоз- начение харак- терных точек границ	Координаты, м				Метод определения координат	Формулы, примененные для расчета средней квадратической погрешности определения координат характерных точек границ (Mt), с подставленными в такие формулы значениями и итоговые (вычисленные) значения Mt, м	Описание закрепления точки
	содержатся в Едином государственном реестре недвижимости		определены в результате выполнения комплексных кадастровых работ				
	X	Y	X	Y			
1	2	3	4	5	6	7	8
н678У	—	—	418 879,53	1 333 885,73	Метод спутниковых геодезических измерений (определений)	Mt =0,10 вычислено с использованием программного обеспечения Topcon Tools v.7.1 лицензия № SRB 09169 = 0,10	—
674	—	—	418 892,59	1 333 913,03			
н677У	—	—	418 889,61	1 333 914,30			
676	—	—	418 857,45	1 333 928,03			
675	—	—	418 782,00	1 333 961,86			

1	2	3	4	5
н677У	676	34,97	по меже	согласовано
676	675	82,69		
675	н679У	19,69		
н679У	н680У	27,64		
н680У	н681У	29,15		
н681У	н682У	78,33		
н682У	н683У	27,97		
н683У	н678У	3,21		

3. Сведения о характеристиках уточняемого земельного участка с кадастровым номером 13:22:0201002:1370 :

№ п/п	Наименование характеристики земельного участка	Значение характеристики
1	2	3
1.	Адрес земельного участка	431709, Российская Федерация, Республика Мордовия, Чамзинский р-н, Киржемань с, К.Маркса ул, д 32
1.1.	Сведения о местоположении земельного участка (при отсутствии адреса) в структурированном в соответствии с федеральной информационной адресной системой виде	—
1.2.	Дополнительные сведения о местоположении земельного участка	—
2.	Площадь земельного участка ± величина погрешности определения (вычисления) площади ($P \pm \Delta P$), м²	4 047 ± 22,00
3.	Формула, примененная для вычисления предельной погрешности определения площади земельного участка, с подставленными значениями и итоговые (вычисленные) значения	$3,5 * 0,10 * \sqrt{(4\ 047,00)} = 22$
4.	Площадь земельного участка согласно сведениям Единого государственного реестра недвижимости (Ркад), м²	4 200,00
5.	Оценка расхождения Р и Ркад ($P - P_{кад}$), м²	153
6.	Предельный минимальный и максимальный размеры земельного участка (Рмин и Рмакс), м²	Рмин = Рмин = 500 Рмакс = Рмакс = 10 000
7.	Вид (виды) разрешенного использования	Для ведения личного подсобного хозяйства
7.1.	Дополнительные сведения об использовании земельного участка	—
8.	Кадастровый или иной государственный учетный номер (инвентарный) здания, сооружения, объекта незавершенного строительства, расположенного на земельном участке	13:22:0201002:1127

1	2	3
9.	Сведения о земельных участках (землях общего пользования, территории общего пользования), посредством которых обеспечивается доступ	Земли общего пользования
10.	Иные сведения	Уточняемый земельный участок расположен в территориальной зоне Ж1 (Зона жилой застройки индивидуальными жилыми домами). Согласно Правилам землепользования и застройки Алексеевского сельского поселения Чамзинского муниципального района, утвержденных Решением Совета депутатов Алексеевского сельского поселения Чамзинского муниципального района РМ № 37 от 15.05.2017 г., предельные минимальные и максимальные размеры земельных участков с разрешенным использованием «для ведения личного подсобного хозяйства» установлены в пределах от 500 кв.м до 10000 кв.м. Границы сложились по фактическому землепользованию и существуют на местности более 15 лет, что подтверждается ортофотопланом залета аэрофотосъемки масштаба 1:2000 от 1995 года. (последнее обновление 2008 год). Площадь земельного участка изменилась на 153 кв.м.

4. Пояснения к сведениям об уточняемом земельном участке с кадастровым номером 13:22:0201002:1370 :

1.	—
----	---

1. Сведения о характерных точках границ уточняемого земельного участка с кадастровым номером :
Система координат _____ Зона № _____

Обоз- начение харак- терных точек границ	Координаты, м				Метод определения координат	Формулы, примененные для расчета средней квадратической погрешности определения координат характерных точек границ (Mt), с подставленными в такие формулы значениями и итоговые (вычисленные) значения Mt, м	Описание закрепления точки
	содержатся в Едином государственном реестре недвижимости		определены в результате выполнения комплексных кадастровых работ				
	X	Y	X	Y			
1	2	3	4	5	6	7	8

2. Сведения о частях границ уточняемого земельного участка с кадастровым номером :

Обозначение части границ		Горизонтальное проложение (S), м	Описание прохождения части границ	Сведения о согласовании местоположения границ (согласовано/спорное)
от т.	до т.			
1	2	3	4	5

3. Сведения о характеристиках уточняемого земельного участка с кадастровым номером 13:22:0201002:166 :

№ п/п	Наименование характеристики земельного участка	Значение характеристики
1	2	3

1	2	3
1.	Адрес земельного участка	431709, Российская Федерация, Республика Мордовия, Чамзинский р-н, Киржеманы с, К.Маркса ул, д 34
1.1.	Сведения о местоположении земельного участка (при отсутствии адреса) в структурированном в соответствии с федеральной информационной адресной системой виде	—
1.2.	Дополнительные сведения о местоположении земельного участка	—
2.	Площадь земельного участка \pm величина погрешности определения (вычисления) площади ($P \pm \Delta P$), м ²	$3\ 300 \pm 20,00$
3.	Формула, примененная для вычисления предельной погрешности определения площади земельного участка, с подставленными значениями и итоговые (вычисленные) значения	$3,5*0,10*\sqrt{(3\ 300,00)} = 20$
4.	Площадь земельного участка согласно сведениям Единого государственного реестра недвижимости (Ркад), м ²	3 300,00
5.	Оценка расхождения Р и Ркад ($P - P_{кад}$), м ²	0
6.	Предельный минимальный и максимальный размеры земельного участка ($P_{мин}$ и $P_{макс}$), м ²	$P_{мин} = P_{мин} = 500$ $P_{макс} = P_{макс} = 10\ 000$
7.	Вид (виды) разрешенного использования	Для ведения личного подсобного хозяйства
7.1.	Дополнительные сведения об использовании земельного участка	—
8.	Кадастровый или иной государственный учетный номер (инвентарный) здания, сооружения, объекта незавершенного строительства, расположенного на земельном участке	13:22:0201002:1206
9.	Сведения о земельных участках (землях общего пользования, территории общего пользования), посредством которых обеспечивается доступ	Земли общего пользования

1	2				3		
10.	Иные сведения				Уточняемый земельный участок расположен в территориальной зоне Ж1 (Зона жилой застройки индивидуальными жилыми домами). Согласно Правилам землепользования и застройки Алексеевского сельского поселения Чамзинского муниципального района, утвержденных Решением Совета депутатов Алексеевского сельского поселения Чамзинского муниципального района РМ № 37 от 15.05.2017 г., предельные минимальные и максимальные размеры земельных участков с разрешенным использованием «для ведения личного подсобного хозяйства» установлены в пределах от 500 кв.м до 10000 кв.м. Границы сложились по фактическому землепользованию и существуют на местности более 15 лет, что подтверждается ортофотопланом залета аэрофотосъемки масштаба 1:2000 от 1995 года. (последнее обновление 2008 год). Площадь земельного участка не изменилась.		
4. Пояснения к сведениям об уточняемом земельном участке с кадастровым номером 13:22:0201002:166 :							
1.	—						
1. Сведения о характерных точках границ уточняемого земельного участка с кадастровым номером : Система координат _____ Зона № _____							
Обозначение характерных точек границ	Координаты, м				Метод определения координат	Формулы, примененные для расчета средней квадратической погрешности определения координат характерных точек границ (Mt), с подставленными в такие формулы значениями и итоговые (вычисленные) значения Mt, м	Описание закрепления точки
	содержатся в Едином государственном реестре недвижимости		определены в результате выполнения комплексных кадастровых работ				
	X	Y	X	Y			
1	2	3	4	5	6	7	8
2. Сведения о частях границ уточняемого земельного участка с кадастровым номером :							
Обозначение части границ		Горизонтальное проложение (S), м	Описание прохождения части границ		Сведения о согласовании местоположения границ (согласовано/спорное)		
от т.	до т.						
1	2	3	4		5		
3. Сведения о характеристиках уточняемого земельного участка с кадастровым номером 13:22:0201002:165 :							
№ п/п	Наименование характеристики земельного участка				Значение характеристики		
1	2				3		

1	2	3
1.	Адрес земельного участка	431709, Российская Федерация, Республика Мордовия, Чамзинский р-н, Киржеманы с, К.Маркса ул, д 36
1.1.	Сведения о местоположении земельного участка (при отсутствии адреса) в структурированном в соответствии с федеральной информационной адресной системой виде	—
1.2.	Дополнительные сведения о местоположении земельного участка	—
2.	Площадь земельного участка \pm величина погрешности определения (вычисления) площади ($P \pm \Delta P$), м ²	$3\ 800 \pm 22,00$
3.	Формула, примененная для вычисления предельной погрешности определения площади земельного участка, с подставленными значениями и итоговые (вычисленные) значения	$3,5*0,10*\sqrt{(3\ 800,00)} = 22$
4.	Площадь земельного участка согласно сведениям Единого государственного реестра недвижимости (Ркад), м ²	3 800,00
5.	Оценка расхождения Р и Ркад ($P - P_{кад}$), м ²	0
6.	Предельный минимальный и максимальный размеры земельного участка ($P_{мин}$ и $P_{макс}$), м ²	$P_{мин} = P_{мин} = 500$ $P_{макс} = P_{макс} = 10\ 000$
7.	Вид (виды) разрешенного использования	Для ведения личного подсобного хозяйства
7.1.	Дополнительные сведения об использовании земельного участка	—
8.	Кадастровый или иной государственный учетный номер (инвентарный) здания, сооружения, объекта незавершенного строительства, расположенного на земельном участке	13:22:0201002:1207
9.	Сведения о земельных участках (землях общего пользования, территории общего пользования), посредством которых обеспечивается доступ	Земли общего пользования

1	2	3
10.	Иные сведения	<p>Уточняемый земельный участок расположен в территориальной зоне Ж1 (Зона жилой застройки индивидуальными жилыми домами). Согласно Правилам землепользования и застройки Алексеевского сельского поселения Чамзинского муниципального района, утвержденных Решением Совета депутатов Алексеевского сельского поселения Чамзинского муниципального района РМ № 37 от 15.05.2017 г., предельные минимальные и максимальные размеры земельных участков с разрешенным использованием «для ведения личного подсобного хозяйства» установлены в пределах от 500 кв.м до 10000 кв.м. Границы сложились по фактическому землепользованию и существуют на местности более 15 лет, что подтверждается ортофотопланом залета аэрофотосъемки масштаба 1:2000 от 1995 года. (последнее обновление 2008 год). Площадь земельного участка не изменилась.</p>
4. Пояснения к сведениям об уточняемом земельном участке с кадастровым номером <u>13:22:0201002:165</u> :		
1.	—	

Сведения об образуемых земельных участках

1. Сведения о характерных точках границ образуемого земельного участка _____ :
обозначение земельного участка

Система координат _____ Зона № _____

Обозначение характерных точек границ	Координаты, м		Метод определения координат	Формулы, примененные для расчета средней квадратической погрешности определения координат характерных точек границ (Mt), с подставленными в такие формулы значениями и итоговые (вычисленные) значения Mt, м	Описание закрепления точки
	X	Y			
1	2	3	4	5	6

2. Сведения о частях границ образуемого земельного участка _____ :
обозначение земельного участка

Обозначение части границ		Горизонтальное проложение (S), м	Описание прохождения части границ	Сведения о согласовании местоположения границ (согласовано/спорное)
от т.	до т.			
1	2	3	4	5

3. Сведения о характеристиках образуемого земельного участка _____ :
обозначение земельного участка

№ п/п	Наименование характеристики земельного участка	Значение характеристики
1	2	3
1.	Адрес земельного участка	
1.1.	Сведения о местоположении земельного участка (при отсутствии адреса) в структурированном в соответствии с федеральной информационной адресной системой виде	
1.2.	Дополнительные сведения о местоположении земельного участка	
2.	Категория земель	
3.	Вид (виды) разрешенного использования	
3.1.	Дополнительные сведения об использовании земельного участка	
4.	Реестровый номер границ территориальной зоны или в случае отсутствия такого реестрового номера ее индивидуальное обозначение (вид, тип, номер, индекс)	
5.	Площадь земельного участка ± величина погрешности определения (вычисления) площади ($P \pm \Delta P$), м²	

1	2	3
6.	Формула, примененная для вычисления предельной погрешности определения площади земельного участка, с подставленными значениями и итоговые (вычисленные) значения	
7.	Предельный минимальный и максимальный размеры земельного участка (Р _{мин}) и (Р _{макс}), м ²	Р _{мин} = Р _{макс} =
8.	Кадастровый или иной государственный учетный номер (инвентарный) объекта недвижимости, расположенного на образуемом земельном участке	
9.	Кадастровые номера исходных земельных участков	
9.1.	Кадастровый номер входящего в состав земельного участка, представляющего собой единое землепользование (номер контура многоконтурного земельного участка), преобразование которого осуществляется	
9.2.	Кадастровые номера земельных участков, исключаемых из состава измененного (исходного) земельного участка, представляющего собой единое землепользование	
9.3.	Кадастровый или иной государственный учетный номер (инвентарный) объекта недвижимости, расположенного на измененном земельном участке	
10.	Условный номер земельного участка	
11.	Учетный номер проекта межевания территории	
12.	Дополнительные сведения об образовании земельного участка	
13.	Сведения о земельных участках (землях общего пользования, территории общего пользования), посредством которых обеспечивается доступ	
14.	Иные сведения	
4. Пояснения к сведениям об образуемом земельном участке _____ : <div style="text-align: center;">_____ обозначение земельного участка</div>		
1.		

Сведения об уточняемых земельных участках, необходимые для исправления реестровых ошибок в сведениях о местоположении их границ							
1. Сведения о характерных точках границ уточняемого земельного участка с кадастровым номером					13:22:0201002:67		
Система координат МСК-13					Зона № 1		
Обоз- начение харак- терных точек границ	Координаты, м				Метод определения координат	Формулы, примененные для расчета средней квадратической погрешности определения координат характерных точек границ (Mt), с подставленными в такие формулы значениями и итоговые (вычисленные) значения Mt, м	Описание закрепления точки
	содержатся в Едином государственном реестре недвижимости		определены в результате выполнения комплексных кадастровых работ				
	X	Y	X	Y			
1	2	3	4	5	6	7	8
35	419 460,93	1 333 779,16	419 456,95	1 333 783,49	Метод спутниковых геодезических измерений (определений)	Mt =0,10 вычислено с использованием программного обеспечения Topcon Tools v.7.1 лицензия № SRB 09169 = 0,10	—
36	419 480,07	1 333 801,34	419 477,69	1 333 807,20			
37	419 396,64	1 333 871,21	419 395,16	1 333 873,00			
38	419 383,89	1 333 881,19	—	—			
39	419 379,25	1 333 883,47	—	—			

1	2	3	4	5	6	7	8
40	419 378,40	1 333 881,68	—	—	Метод спутниковых геодезических измерений (определений)	Mt =0,10 вычислено с использованием программного обеспечения Topcon Tools v.7.1 лицензия № SRB 09169 = 0,10	—
41	419 364,13	1 333 888,50	—	—			
42	419 351,78	1 333 894,78	419 351,65	1 333 896,50			
43	419 338,78	1 333 869,95	419 339,62	1 333 873,15			
44	419 370,76	1 333 853,65	419 370,65	1 333 854,11			
45	419 375,71	1 333 851,29	—	—			
46	419 383,76	1 333 846,66	419 383,63	1 333 846,83			

1	2	3	4	5	6	7	8
47	419 386,66	1 333 844,82	419 440,43	1 333 797,02	Метод спутниковых геодезических измерений (определений)	Mt =0,10 вычислено с использованием программного обеспечения Topcon Tools v.7.1 лицензия № SRB 09169 = 0,10	—
35	419 460,93	1 333 779,16	419 456,95	1 333 783,49			

2. Сведения о частях границ уточняемого земельного участка с кадастровым номером 13:22:0201002:67 :

Обозначение части границ		Горизонтальное проложение (S), м	Описание прохождения части границ	Сведения о согласовании местоположения границ (согласовано/спорное)
от т.	до т.			
1	2	3	4	5
35	36	31,50	—	согласовано
36	37	105,55		
37	42	49,45		
42	43	26,27		
43	44	36,41		
44	46	14,88		
46	47	75,55		
47	35	21,35		

3. Сведения о характеристиках уточняемого земельного участка с кадастровым номером 13:22:0201002:67 :

№ п/п	Наименование характеристики	Значение характеристики
1	2	3
1.	Адрес земельного участка	431709, Российская Федерация, Республика Мордовия, Чамзинский р-н, Киржеманы с, Полевая ул, 9/1
1.1.	Сведения о местоположении земельного участка (при отсутствии адреса) в структурированном в соответствии с федеральной информационной адресной системой виде	—
1.2.	Дополнительные сведения о местоположении земельного участка	—
2.	Площадь земельного участка ± величина погрешности определения (вычисления) площади ($P \pm \Delta P$), м²	4 400 ± 23,00

1	2	3
3.	Формула, примененная для вычисления предельной погрешности определения площади земельного участка, с подставленными значениями и итоговые (вычисленные) значения	$3,5*0,10*\sqrt{(4\ 400,00)} = 23$
4.	Площадь земельного участка согласно сведениям Единого государственного реестра недвижимости (Ркад), м²	4 400,00
5.	Оценка расхождения Р и Ркад (Р - Ркад), м²	0
6.	Предельный минимальный и максимальный размеры земельного участка (Рмин и Рмакс), м²	Рмин = Рмин = 500 Рмакс = Рмакс = 10 000
7.	Кадастровый или иной государственный учетный номер (инвентарный) здания, сооружения, объекта незавершенного строительства, расположенного на земельном участке	13:22:0201002:1399
8.	Вид (виды) разрешенного использования	Для ведения личного подсобного хозяйства
8.1.	Дополнительные сведения об использовании земельного участка	—
9.	Сведения о земельных участках (землях общего пользования, территории общего пользования), посредством которых обеспечивается доступ	Земли общего пользования
10.	Иные сведения	<p>Уточняемый земельный участок расположен в территориальной зоне Ж1 (Зона жилой застройки индивидуальными жилыми домами). Согласно Правилам землепользования и застройки Алексеевского сельского поселения Чамзинского муниципального района, утвержденных Решением Совета депутатов Алексеевского сельского поселения Чамзинского муниципального района РМ № 37 от 15.05.2017 г., предельные минимальные и максимальные размеры земельных участков с разрешенным использованием «для ведения личного подсобного хозяйства» установлены в пределах от 500 кв.м до 10000 кв.м. Границы сложились по фактическому землепользованию и существуют на местности более 15 лет, что подтверждается ортофотопланом залета аэрофотосъемки масштаба 1:2000 от 1995 года. (последнее обновление 2008 год).</p> <p>Площадь уточняемого земельного участка не изменилась.</p>
4. Пояснения к сведениям об уточняемом земельном участке с кадастровым номером		13:22:0201002:67 :
1.	—	

1. Сведения о характерных точках границ уточняемого земельного участка с кадастровым номером						13:22:0201002:398					
Система координат				МСК-13				Зона №		1	
Обоз- начение харак- терных точек границ	Координаты, м				Метод определения координат	Формулы, примененные для расчета средней квадратической погрешности определения координат характерных точек границ (Mt), с подставленными в такие формулы значениями и итоговые (вычисленные) значения Mt, м	Описание закрепления точки				
	содержатся в Едином государственном реестре недвижимости		определены в результате выполнения комплексных кадастровых работ								
	X	Y	X	Y							
1	2	3	4	5	6	7	8				
61	419 318,16	1 333 664,81	419 298,54	1 333 661,46	Метод спутниковых геодезических измерений (определений)	Mt =0,10 вычислено с использованием программного обеспечения Topcon Tools v.7.1 лицензия № SRB 09169 = 0,10	—				
62	419 333,06	1 333 688,63	419 322,20	1 333 693,81							
63	419 260,09	1 333 730,13	419 260,09	1 333 730,13							
н64У	—	—	419 256,88	1 333 724,05			Долговременный межевой знак				
65	419 255,00	1 333 720,50	419 255,00	1 333 720,50							

1	2	3	4	5	6	7	8
66	419 245,22	1 333 701,38	419 245,22	1 333 701,38	Метод спутниковых геодезических измерений (определений)	Mt =0,10 вычислено с использованием программного обеспечения Topcon Tools v.7.1 лицензия № SRB 09169 = 0,10	—
67	419 273,15	1 333 680,43	419 273,15	1 333 680,43			
61	419 318,16	1 333 664,81	419 298,54	1 333 661,46			

Вырез 1 из 2

н72У	—	—	419 255,02	1 333 720,00	Метод спутниковых геодезических измерений (определений)	Mt =0,10 вычислено с использованием программного обеспечения Topcon Tools v.7.1 лицензия № SRB 09169 = 0,10	—
н73У	—	—	419 255,10	1 333 720,16			
н74У	—	—	419 254,91	1 333 720,25			
н75У	—	—	419 254,84	1 333 720,09			

1	2	3	4	5	6	7	8
н72У	—	—	419 255,02	1 333 720,00	Метод спутниковых геодезических измерений (определений)	Mt =0,10 вычислено с использованием программного обеспечения Topcon Tools v.7.1 лицензия № SRB 09169 = 0,10	—

Вырез 2 из 2

н68У	—	—	419 300,64	1 333 704,10	Метод спутниковых геодезических измерений (определений)	Mt =0,10 вычислено с использованием программного обеспечения Topcon Tools v.7.1 лицензия № SRB 09169 = 0,10	—
н69У	—	—	419 300,76	1 333 704,25			
н70У	—	—	419 300,57	1 333 704,41			
н71У	—	—	419 300,45	1 333 704,27			
н68У	—	—	419 300,64	1 333 704,10			

2. Сведения о частях границ уточняемого земельного участка с кадастровым номером 13:22:0201002:398:

Обозначение части границ		Горизонтальное проложение (S), м	Описание прохождения части границ	Сведения о согласовании местоположения границ (согласовано/спорное)
от т.	до т.			
1	2	3	4	5
61	62	40,08	—	согласовано

1	2	3	4	5
62	63	71,95	—	согласовано
63	н64У	6,88		
н64У	65	4,02		
65	66	21,48		
66	67	34,91		
67	61	31,69		

Вырез 1 из 2

н72У	н73У	0,18	по опоре линии электропередач	согласовано
н73У	н74У	0,21		
н74У	н75У	0,17		
н75У	н72У	0,20		

Вырез 2 из 2

н68У	н69У	0,19	по опоре линии электропередач	согласовано
н69У	н70У	0,25		
н70У	н71У	0,18		
н71У	н68У	0,25		

3. Сведения о характеристиках уточняемого земельного участка с кадастровым номером 13:22:0201002:398 :

№ п/п	Наименование характеристики	Значение характеристики
1	2	3
1.	Адрес земельного участка	431709, Российская Федерация, Республика Мордовия, Чамзинский р-н, Киржемань с, Полевая ул, д 23
1.1.	Сведения о местоположении земельного участка (при отсутствии адреса) в структурированном в соответствии с федеральной информационной адресной системой виде	—
1.2.	Дополнительные сведения о местоположении земельного участка	—
2.	Площадь земельного участка ± величина погрешности определения (вычисления) площади ($P \pm \Delta P$), м²	$2\,500 \pm 18,00$
3.	Формула, примененная для вычисления предельной погрешности определения площади земельного участка, с подставленными значениями и итоговые (вычисленные) значения	$3,5 * 0,10 * \sqrt{(2\,500,00)} = 18$
4.	Площадь земельного участка согласно сведениям Единого государственного реестра недвижимости (Ркад), м²	2 500,00

1	2	3
5.	Оценка расхождения Р и Ркад (Р - Ркад), м²	0
6.	Предельный минимальный и максимальный размеры земельного участка (Рмин и Рмакс), м²	Рмин = Рмин = 500 Рмакс = Рмакс = 10 000
7.	Кадастровый или иной государственный учетный номер (инвентарный) здания, сооружения, объекта незавершенного строительства, расположенного на земельном участке	13:22:0201002:1272
8.	Вид (виды) разрешенного использования	Для ведения личного подсобного хозяйства
8.1.	Дополнительные сведения об использовании земельного участка	—
9.	Сведения о земельных участках (землях общего пользования, территории общего пользования), посредством которых обеспечивается доступ	Земли общего пользования
10.	Иные сведения	Уточняемый земельный участок расположен в территориальной зоне Ж1 (Зона жилой застройки индивидуальными жилыми домами). Согласно Правилам землепользования и застройки Алексеевского сельского поселения Чамзинского муниципального района, утвержденных Решением Совета депутатов Алексеевского сельского поселения Чамзинского муниципального района РМ № 37 от 15.05.2017 г., предельные минимальные и максимальные размеры земельных участков с разрешенным использованием «для ведения личного подсобного хозяйства» установлены в пределах от 500 кв.м до 10000 кв.м. Границы сложились по фактическому землепользованию и существуют на местности более 15 лет, что подтверждается ортофотопланом залета аэрофотосъемки масштаба 1:2000 от 1995 года. (последнее обновление 2008 год). Площадь уточняемого земельного участка не изменилась.

4. Пояснения к сведениям об уточняемом земельном участке с кадастровым номером 13:22:0201002:398 :

1.	—
----	---

1. Сведения о характерных точках границ уточняемого земельного участка с кадастровым номером 13:22:0201002:432 :

Система координат				МСК-13				Зона №				1			
Обоз- начение харак- терных точек границ	Координаты, м				Метод определения координат	Формулы, примененные для расчета средней квадратической погрешности определения координат характерных точек границ (Mt), с подставленными в такие формулы значениями и итоговые (вычисленные) значения Mt, м				Описание закрепления точки					
	содержатся в Едином государственном реестре недвижимости		определены в результате выполнения комплексных кадастровых работ												
	X	Y	X	Y											

1	2	3	4	5	6	7	8
13:22:0201002:36							
87	419 427,50	1 334 090,38	419 444,43	1 334 109,42	Метод спутниковых геодезических измерений (определений)	Mt =0,10 вычислено с использованием программного обеспечения Topcon Tools v.7.1 лицензия № SRB 09169 = 0,10	—
76	419 428,91	1 334 105,75	419 442,64	1 334 122,18			
86	419 415,44	1 334 126,63	419 398,14	1 334 166,14			
88	419 384,16	1 334 174,00	—	—			
85	419 377,69	1 334 181,75	419 376,83	1 334 185,45			
89	419 354,03	1 334 167,25	419 355,18	1 334 165,78			
90	419 368,41	1 334 144,38	—	—			

1	2	3	4	5	6	7	8
91	419 389,09	1 334 110,50	—	—	Метод спутниковых геодезических измерений (определений)	Mt =0,10 вычислено с использованием программного обеспечения Topcon Tools v.7.1 лицензия № SRB 09169 = 0,10	—
92	419 407,91	1 334 076,13	419 426,80	1 334 092,39			
87	419 427,50	1 334 090,38	419 444,43	1 334 109,42			
Вырез 1 из 1							
н93У	—	—	419 429,85	1 334 108,33	Метод спутниковых геодезических измерений (определений)	Mt =0,10 вычислено с использованием программного обеспечения Topcon Tools v.7.1 лицензия № SRB 09169 = 0,10	—
н94У	—	—	419 429,85	1 334 108,54			
н95У	—	—	419 423,69	1 334 108,65			
н96У	—	—	419 423,69	1 334 108,45			

1	2	3	4	5	6	7	8
н93У	—	—	419 429,85	1 334 108,33	Метод спутниковых геодезических измерений (определений)	Mt =0,10 вычислено с использованием программного обеспечения Topcon Tools v.7.1 лицензия № SRB 09169 = 0,10	—

13:22:0201002:380

97	419 568,78	1 333 833,25	419 568,78	1 333 833,25	Метод спутниковых геодезических измерений (определений)	Mt =0,10 вычислено с использованием программного обеспечения Topcon Tools v.7.1 лицензия № SRB 09169 = 0,10	—
98	419 611,22	1 333 859,75	419 611,22	1 333 859,75			
99	419 604,19	1 333 874,13	419 604,19	1 333 874,13			
100	419 561,72	1 333 847,63	419 561,72	1 333 847,63			
97	419 568,78	1 333 833,25	419 568,78	1 333 833,25			

2. Сведения о частях границ уточняемого земельного участка с кадастровым номером

13:22:0201002:432

:

Обозначение части границ		Горизонтальное проложение (S), м	Описание прохождения части границ	Сведения о согласовании местоположения границ (согласовано/спорное)
от т.	до т.			
1	2	3	4	5

13:22:0201002:36

1	2	3	4	5
87	76	12,88	—	согласовано
76	86	62,55		
86	85	28,76		
85	89	29,25		
89	92	102,55		
92	87	24,51		

Вырез 1 из 1

н93У	н94У	0,21	по опоре линии электропередач	согласовано
н94У	н95У	6,16		
н95У	н96У	0,20		
н96У	н93У	6,16		

13:22:0201002:380

97	98	50,03	закрепление отсутствует	согласовано
98	99	16,01		
99	100	50,06		
100	97	16,02		

3. Сведения о характеристиках уточняемого земельного участка с кадастровым номером 13:22:0201002:432 :

№ п/п	Наименование характеристики	Значение характеристики
1	2	3
1.	Адрес земельного участка	431709, Российская Федерация, Республика Мордовия, Чамзинский р-н, Киржемань с, Ленина ул, д 3
1.1.	Сведения о местоположении земельного участка (при отсутствии адреса) в структурированном в соответствии с федеральной информационной адресной системой виде	—
1.2.	Дополнительные сведения о местоположении земельного участка	—
2.	Площадь земельного участка ± величина погрешности определения (вычисления) площади ($P \pm \Delta P$), м²	3 942 ± 18,00, 13:22:0201002:36 3 145,00 м² ± 19,63 м², 13:22:0201002:380 797,00 м² ± 9,88 м²
3.	Формула, примененная для вычисления предельной погрешности определения площади земельного участка, с подставленными значениями и итоговые (вычисленные) значения	$3,5 \cdot 0,10 \cdot \sqrt{(3\ 942,00)} = 22$
4.	Площадь земельного участка согласно сведениям Единого государственного реестра недвижимости (Ркад), м²	3 942,00

1	2	3
5.	Оценка расхождения Р и Ркад (Р - Ркад), м²	0
6.	Предельный минимальный и максимальный размеры земельного участка (Рмин и Рмакс), м²	Рмин = Рмин = 500 Рмакс = Рмакс = 10 000
7.	Кадастровый или иной государственный учетный номер (инвентарный) здания, сооружения, объекта незавершенного строительства, расположенного на земельном участке	13:22:0201002:1188
8.	Вид (виды) разрешенного использования	Для ведения личного подсобного хозяйства
8.1.	Дополнительные сведения об использовании земельного участка	—
9.	Сведения о земельных участках (землях общего пользования, территории общего пользования), посредством которых обеспечивается доступ	Для 13:22:0201002:36: Земли общего пользования Для 13:22:0201002:380: Земли общего пользования
10.	Иные сведения	В состав Единого землепользования 13:22:0201002:432 входят следующие земельные участки с кадастровыми номерами 13:22:0201002:36 и 13:22:0201002:380 Уточняемый земельный участок расположен в территориальной зоне Ж1 (Зона жилой застройки индивидуальными жилыми домами). Согласно Правилам землепользования и застройки Алексеевского сельского поселения Чамзинского муниципального района, утвержденных Решением Совета депутатов Алексеевского сельского поселения Чамзинского муниципального района РМ № 37 от 15.05.2017 г., предельные минимальные и максимальные размеры земельных участков с разрешенным использованием «для ведения личного подсобного хозяйства» установлены в пределах от 500 кв.м до 10000 кв.м. Границы сложились по фактическому землепользованию и существуют на местности более 15 лет, что подтверждается ортофотопланом залета аэрофотосъемки масштаба 1:2000 от 1995 года. (последнее обновление 2008 год). Площадь уточняемого земельного участка не изменилась.
4. Пояснения к сведениям об уточняемом земельном участке с кадастровым номером		13:22:0201002:432 :
1.	—	

1. Сведения о характерных точках границ уточняемого земельного участка с кадастровым номером						13:22:0201002:94	
Система координат				МСК-13		Зона № 1	
Обоз- начение харак- терных точек границ	Координаты, м				Метод определения координат	Формулы, примененные для расчета средней квадратической погрешности определения координат характерных точек границ (Mt), с подставленными в такие формулы значениями и итоговые (вычисленные) значения Mt, м	Описание закрепления точки
	содержатся в Едином государственном реестре недвижимости		определены в результате выполнения комплексных кадастровых работ				
	X	Y	X	Y			
1	2	3	4	5	6	7	8
163	419 299,65	1 333 656,39	419 264,26	1 333 669,33	Метод спутниковых геодезических измерений (определений)	Mt =0,10 вычислено с использованием программного обеспечения Topcon Tools v.7.1 лицензия № SRB 09169 = 0,10	—
67	419 307,35	1 333 670,23	419 273,15	1 333 680,43			
66	419 245,22	1 333 701,38	419 245,22	1 333 701,38			
165	419 255,00	1 333 720,50	419 255,00	1 333 720,50			
64	419 256,88	1 333 724,05	419 256,88	1 333 724,05			

1	2	3	4	5	6	7	8
158	419 155,49	1 333 787,56	419 155,49	1 333 787,56	Метод спутниковых геодезических измерений (определений)	Mt =0,10 вычислено с использованием программного обеспечения Topcon Tools v.7.1 лицензия № SRB 09169 = 0,10	—
157	419 117,74	1 333 804,91	419 117,74	1 333 804,91			
156	419 111,77	1 333 807,65	419 111,77	1 333 807,65			
166	419 099,81	1 333 783,60	419 099,81	1 333 783,60			Долговременный межевой знак
167	419 113,87	1 333 776,68	419 113,87	1 333 776,68			—
н168У	—	—	419 152,28	1 333 756,17			
169	419 161,09	1 333 750,83	419 161,09	1 333 750,83			

1	2	3	4	5	6	7	8
163	419 299,65	1 333 656,39	419 264,26	1 333 669,33	Метод спутниковых геодезических измерений (определений)	Mt =0,10 вычислено с использованием программного обеспечения Topcon Tools v.7.1 лицензия № SRB 09169 = 0,10	—

2. Сведения о частях границ уточняемого земельного участка с кадастровым номером 13:22:0201002:94 :

Обозначение части границ		Горизонтальное проложение (S), м	Описание прохождения части границ	Сведения о согласовании местоположения границ (согласовано/спорное)
от т.	до т.			
1	2	3	4	5
163	67	14,22	по меже	согласовано
67	66	34,91	по забору	
66	165	21,48		
165	64	4,02		
64	158	119,64		
158	157	41,55		
157	156	6,57		
156	166	26,86	по меже	
166	167	15,67		
167	н168У	43,54		
н168У	169	10,30		
169	163	131,48		

3. Сведения о характеристиках уточняемого земельного участка с кадастровым номером 13:22:0201002:94 :

№ п/п	Наименование характеристики	Значение характеристики
1	2	3
1.	Адрес земельного участка	431709, Российская Федерация, Республика Мордовия, Чамзинский р-н, Киржеманы с, Ленина ул, д 35
1.1.	Сведения о местоположении земельного участка (при отсутствии адреса) в структурированном в соответствии с федеральной информационной адресной системой виде	—
1.2.	Дополнительные сведения о местоположении земельного участка	—
2.	Площадь земельного участка ± величина погрешности определения (вычисления) площади ($P \pm \Delta P$), м²	5 700 ± 26,00

1	2	3
3.	Формула, примененная для вычисления предельной погрешности определения площади земельного участка, с подставленными значениями и итоговые (вычисленные) значения	$3,5*0,10*\sqrt{(5\ 700,00)} = 26$
4.	Площадь земельного участка согласно сведениям Единого государственного реестра недвижимости (Ркад), м²	5 700,00
5.	Оценка расхождения Р и Ркад (Р - Ркад), м²	0
6.	Предельный минимальный и максимальный размеры земельного участка (Рмин и Рмакс), м²	Рмин = Рмин = 500 Рмакс = Рмакс = 10 000
7.	Кадастровый или иной государственный учетный номер (инвентарный) здания, сооружения, объекта незавершенного строительства, расположенного на земельном участке	13:22:0201002:1305
8.	Вид (виды) разрешенного использования	Для ведения личного подсобного хозяйства
8.1.	Дополнительные сведения об использовании земельного участка	—
9.	Сведения о земельных участках (землях общего пользования, территории общего пользования), посредством которых обеспечивается доступ	Земли общего пользования
10.	Иные сведения	Уточняемый земельный участок расположен в территориальной зоне Ж1 (Зона жилой застройки индивидуальными жилыми домами). Согласно Правилам землепользования и застройки Алексеевского сельского поселения Чамзинского муниципального района, утвержденных Решением Совета депутатов Алексеевского сельского поселения Чамзинского муниципального района РМ № 37 от 15.05.2017 г., предельные минимальные и максимальные размеры земельных участков с разрешенным использованием «для ведения личного подсобного хозяйства» установлены в пределах от 500 кв.м до 10000 кв.м. Границы сложились по фактическому землепользованию и существуют на местности более 15 лет, что подтверждается ортофотопланом залета аэрофотосъемки масштаба 1:2000 от 1995 года. (последнее обновление 2008 год). Площадь земельного участка не изменилась.
4. Пояснения к сведениям об уточняемом земельном участке с кадастровым номером		13:22:0201002:94 :
1.	—	

1. Сведения о характерных точках границ уточняемого земельного участка с кадастровым номером						13:22:0201002:93	
Система координат				МСК-13		Зона № 1	
Обоз- начение харак- терных точек границ	Координаты, м				Метод определения координат	Формулы, примененные для расчета средней квадратической погрешности определения координат характерных точек границ (Mt), с подставленными в такие формулы значениями и итоговые (вычисленные) значения Mt, м	Описание закрепления точки
	содержатся в Едином государственном реестре недвижимости		определены в результате выполнения комплексных кадастровых работ				
	X	Y	X	Y			
1	2	3	4	5	6	7	8
170	419 296,03	1 333 604,44	419 287,80	1 333 610,87	Метод спутниковых геодезических измерений (определений)	Mt =0,10 вычислено с использованием программного обеспечения Topcon Tools v.7.1 лицензия № SRB 09169 = 0,10	—
171	419 316,61	1 333 629,35	419 309,05	1 333 635,14			
172	419 264,50	1 333 669,24	—	—			
163	419 299,65	1 333 656,39	419 264,26	1 333 669,33			
169	419 161,09	1 333 750,83	419 161,09	1 333 750,83			

1	2	3	4	5	6	7	8
н168У	—	—	419 152,28	1 333 756,17	Метод спутниковых геодезических измерений (определений)	Mt =0,10 вычислено с использованием программного обеспечения Topcon Tools v.7.1 лицензия № SRB 09169 = 0,10	—
173	419 142,36	1 333 759,57	—	—			
167	419 113,87	1 333 776,68	419 113,87	1 333 776,68			
166	419 103,44	1 333 781,57	419 099,81	1 333 783,60			
174	419 088,62	1 333 753,58	419 085,85	1 333 754,42			
175	419 116,61	1 333 736,89	419 114,02	1 333 740,07			
176	419 128,39	1 333 729,29	419 126,89	1 333 732,41			

1	2	3	4	5	6	7	8
н177У	—	—	419 134,84	1 333 726,98	Метод спутниковых геодезических измерений (определений)	Mt =0,10 вычислено с использованием программного обеспечения Topcon Tools v.7.1 лицензия № SRB 09169 = 0,10	—
178/н178	419 245,31	1 333 644,05	419 245,31	1 333 644,05			
170	419 296,03	1 333 604,44	419 287,80	1 333 610,87			
Вырез 1 из 1							
179	419 251,24	1 333 645,97	419 251,24	1 333 645,97	Метод спутниковых геодезических измерений (определений)	Mt =0,10 вычислено с использованием программного обеспечения Topcon Tools v.7.1 лицензия № SRB 09169 = 0,10	—
180	419 251,37	1 333 646,11	419 251,37	1 333 646,11			
181	419 251,18	1 333 646,28	419 251,18	1 333 646,28			
182	419 251,06	1 333 646,14	419 251,06	1 333 646,14			

1	2	3	4	5	6	7	8
179	419 251,24	1 333 645,97	419 251,24	1 333 645,97	Метод спутниковых геодезических измерений (определений)	Mt =0,10 вычислено с использованием программного обеспечения Topcon Tools v.7.1 лицензия № SRB 09169 = 0,10	—

2. Сведения о частях границ уточняемого земельного участка с кадастровым номером 13:22:0201002:93 :

Обозначение части границ		Горизонтальное проложение (S), м	Описание прохождения части границ	Сведения о согласовании местоположения границ (согласовано/спорное)
от т.	до т.			
1	2	3	4	5
170	171	32,26	по меже	согласовано
171	163	56,35		
163	169	131,48		
169	н168У	10,30		
н168У	167	43,54		
167	166	15,67		
166	174	32,35		
174	175	31,61		
175	176	14,98		
176	н177У	9,63		
н177У	н178	138,13		
н178	170	53,91		

Вырез 1 из 1

179	180	0,19	по опоре линии электропередач	согласовано
180	181	0,25		
181	182	0,18		
182	179	0,25		

3. Сведения о характеристиках уточняемого земельного участка с кадастровым номером 13:22:0201002:93 :

№ п/п	Наименование характеристики	Значение характеристики
1	2	3

1	2	3
1.	Адрес земельного участка	431709, Российская Федерация, Республика Мордовия, Чамзинский р-н, Киржеманы с, Ленина ул, д 37
1.1.	Сведения о местоположении земельного участка (при отсутствии адреса) в структурированном в соответствии с федеральной информационной адресной системой виде	—
1.2.	Дополнительные сведения о местоположении земельного участка	—
2.	Площадь земельного участка \pm величина погрешности определения (вычисления) площади ($P \pm \Delta P$), м ²	8 300 \pm 32,00
3.	Формула, примененная для вычисления предельной погрешности определения площади земельного участка, с подставленными значениями и итоговые (вычисленные) значения	$3,5 \cdot 0,10 \cdot \sqrt{(8\,300,00)} = 32$
4.	Площадь земельного участка согласно сведениям Единого государственного реестра недвижимости (Ркад), м ²	8 300,00
5.	Оценка расхождения Р и Ркад ($P - P_{\text{кад}}$), м ²	0
6.	Предельный минимальный и максимальный размеры земельного участка ($P_{\text{мин}}$ и $P_{\text{макс}}$), м ²	$P_{\text{мин}} = P_{\text{мин}} = 500$ $P_{\text{макс}} = P_{\text{макс}} = 10\,000$
7.	Кадастровый или иной государственный учетный номер (инвентарный) здания, сооружения, объекта незавершенного строительства, расположенного на земельном участке	13:22:0201002:1151
8.	Вид (виды) разрешенного использования	Для ведения личного подсобного хозяйства
8.1.	Дополнительные сведения об использовании земельного участка	—
9.	Сведения о земельных участках (землях общего пользования, территории общего пользования), посредством которых обеспечивается доступ	Земли общего пользования

1	2				3		
10.	Иные сведения				Уточняемый земельный участок расположен в территориальной зоне Ж1 (Зона жилой застройки индивидуальными жилыми домами). Согласно Правилам землепользования и застройки Алексеевского сельского поселения Чамзинского муниципального района, утвержденных Решением Совета депутатов Алексеевского сельского поселения Чамзинского муниципального района РМ № 37 от 15.05.2017 г., предельные минимальные и максимальные размеры земельных участков с разрешенным использованием «для ведения личного подсобного хозяйства» установлены в пределах от 500 кв.м до 10000 кв.м. Границы сложились по фактическому землепользованию и существуют на местности более 15 лет, что подтверждается ортофотопланом залета аэрофотосъемки масштаба 1:2000 от 1995 года. (последнее обновление 2008 год). Площадь земельного участка не изменилась.		
4. Пояснения к сведениям об уточняемом земельном участке с кадастровым номером 13:22:0201002:93							
1.	—						
1. Сведения о характерных точках границ уточняемого земельного участка с кадастровым номером 13:22:0201002:4							
Система координат <u>МСК-13</u>					Зона № <u>1</u>		
Обоз- начение харак- терных точек границ	Координаты, м				Метод определения координат	Формулы, примененные для расчета средней квадратической погрешности определения координат характерных точек границ (Mt), с подставленными в такие формулы значениями и итоговые (вычисленные) значения Mt, м	Описание закрепления точки
	содержатся в Едином государственном реестре недвижимости		определены в результате выполнения комплексных кадастровых работ				
	X	Y	X	Y			
1	2	3	4	5	6	7	8
227	3 811,85	2 388,75	419 036,70	1 333 459,02	Метод спутниковых геодезических измерений (определений)	Mt = 0,10 вычислено с использованием программного обеспечения Topcon Tools v.7.1 лицензия № SRB 09169 = 0,10	—
224	3 835,06	2 413,48	419 057,53	1 333 493,37			

1	2	3	4	5	6	7	8
223	3 773,50	2 474,02	419 000,76	1 333 528,63	Метод спутниковых геодезических измерений (определений)	Mt =0,10 вычислено с использованием программного обеспечения Topcon Tools v.7.1 лицензия № SRB 09169 = 0,10	—
228	3 769,72	2 482,60	—	—			
222	3 756,37	2 499,54	418 974,67	1 333 547,75			
229	3 734,40	2 483,86	418 955,91	1 333 524,18			
230	3 747,01	2 462,67	418 979,37	1 333 503,28			
231	418 998,75	1 333 481,95	418 998,75	1 333 481,95			
227	3 811,85	2 388,75	419 036,70	1 333 459,02			

2. Сведения о частях границ уточняемого земельного участка с кадастровым номером					13:22:0201002:4		:
Обозначение части границ		Горизонтальное проложение (S), м	Описание прохождения части границ	Сведения о согласовании местоположения границ (согласовано/спорное)			
от т.	до т.						
1	2	3	4	5			
227	224	40,17	по меже	согласовано			
224	223	66,83	по забору				
223	222	32,35					
222	229	30,12					
229	230	31,42					
230	231	28,82					
231	227	44,34	—				
3. Сведения о характеристиках уточняемого земельного участка с кадастровым номером					13:22:0201002:4		:
№ п/п	Наименование характеристики			Значение характеристики			
1	2			3			
1.	Адрес земельного участка			431709, Российская Федерация, Республика Мордовия, Чамзинский р-н, Киржеманы с, Ленина ул, д 55			
1.1.	Сведения о местоположении земельного участка (при отсутствии адреса) в структурированном в соответствии с федеральной информационной адресной системой виде			—			
1.2.	Дополнительные сведения о местоположении земельного участка			—			
2.	Площадь земельного участка ± величина погрешности определения (вычисления) площади (P ± ΔP), м²			3 733 ± 21,00			
3.	Формула, примененная для вычисления предельной погрешности определения площади земельного участка, с подставленными значениями и итоговые (вычисленные) значения			3,5*0,10*√(3 733,00) = 21			
4.	Площадь земельного участка согласно сведениям Единого государственного реестра недвижимости (Ркад), м²			3 733,00			
5.	Оценка расхождения Р и Ркад (Р - Ркад), м²			0			
6.	Предельный минимальный и максимальный размеры земельного участка (Рмин и Рмакс), м²			Рмин = Рмин = 500 Рмакс = Рмакс = 10 000			
7.	Кадастровый или иной государственный учетный номер (инвентарный) здания, сооружения, объекта незавершенного строительства, расположенного на земельном участке			13:22:0201002:1247			

1	2	3
8.	Вид (виды) разрешенного использования	Для ведения личного подсобного хозяйства
8.1.	Дополнительные сведения об использовании земельного участка	—
9.	Сведения о земельных участках (землях общего пользования, территории общего пользования), посредством которых обеспечивается доступ	Земли общего пользования
10.	Иные сведения	Уточняемый земельный участок расположен в территориальной зоне Ж1 (Зона жилой застройки индивидуальными жилыми домами). Согласно Правилам землепользования и застройки Алексеевского сельского поселения Чамзинского муниципального района, утвержденных Решением Совета депутатов Алексеевского сельского поселения Чамзинского муниципального района РМ № 37 от 15.05.2017 г., предельные минимальные и максимальные размеры земельных участков с разрешенным использованием «для ведения личного подсобного хозяйства» установлены в пределах от 500 кв.м до 10000 кв.м. Границы сложились по фактическому землепользованию и существуют на местности более 15 лет, что подтверждается ортофотопланом залета аэрофотосъемки масштаба 1:2000 от 1995 года. (последнее обновление 2008 год). Площадь уточняемого земельного участка не изменилась.

4. Пояснения к сведениям об уточняемом земельном участке с кадастровым номером 13:22:0201002:4 :

1.	—
----	---

1. Сведения о характерных точках границ уточняемого земельного участка с кадастровым номером 13:22:0201002:47 :

Система координат					МСК-13			Зона №		1	
Обоз- начение харак- терных точек границ	Координаты, м				Метод определения координат	Формулы, примененные для расчета средней квадратической погрешности определения координат характерных точек границ (Mt), с подставленными в такие формулы значениями и итоговые (вычисленные) значения Mt, м	Описание закрепления точки				
	содержатся в Едином государственном реестре недвижимости		определены в результате выполнения комплексных кадастровых работ								
	X	Y	X	Y							
1	2	3	4	5	6	7	8				
239	3 722,01	2 357,54	418 980,48	1 333 401,66	Метод спутниковых геодезических измерений (определений)	Mt =0,10 вычислено с использованием программного обеспечения Topcon Tools v.7.1 лицензия № SRB 09169 = 0,10	—				

1	2	3	4	5	6	7	8
н240У	—	—	418 960,90	1 333 436,46	Метод спутниковых геодезических измерений (определений)	Mt =0,10 вычислено с использованием программного обеспечения Topcon Tools v.7.1 лицензия № SRB 09169 = 0,10	—
н241У	—	—	418 956,85	1 333 445,98			
242	3 702,41	2 423,22	418 945,99	1 333 461,75			
243	3 679,42	2 416,35	418 922,07	1 333 445,61			
н244У	—	—	418 924,75	1 333 439,80			
н245У	—	—	418 937,61	1 333 416,30			
н246У	—	—	418 948,04	1 333 393,77			

1	2	3	4	5	6	7	8
247	3 696,16	2 351,62	418 951,58	1 333 386,23	Метод спутниковых геодезических измерений (определений)	Mt =0,10 вычислено с использованием программного обеспечения Topcon Tools v.7.1 лицензия № SRB 09169 = 0,10	—
239	3 722,01	2 357,54	418 980,48	1 333 401,66			

2. Сведения о частях границ уточняемого земельного участка с кадастровым номером 13:22:0201002:47 :

Обозначение части границ		Горизонтальное проложение (S), м	Описание прохождения части границ	Сведения о согласовании местоположения границ (согласовано/спорное)
от т.	до т.			
1	2	3	4	5
239	н240У	39,93	по забору	согласовано
н240У	н241У	10,35		
н241У	242	19,15		
242	243	28,86		
243	н244У	6,40		
н244У	н245У	26,79		
н245У	н246У	24,83		
н246У	247	8,33		
247	239	32,76	по меже	

3. Сведения о характеристиках уточняемого земельного участка с кадастровым номером 13:22:0201002:47 :

№ п/п	Наименование характеристики	Значение характеристики
1	2	3
1.	Адрес земельного участка	431709, Российская Федерация, Республика Мордовия, Чамзинский р-н, Киржеманы с, Ленина ул, д 57
1.1.	Сведения о местоположении земельного участка (при отсутствии адреса) в структурированном в соответствии с федеральной информационной адресной системой виде	—
1.2.	Дополнительные сведения о местоположении земельного участка	—
2.	Площадь земельного участка ± величина погрешности определения (вычисления) площади ($P \pm \Delta P$), м²	2 092 ± 16,00

1	2	3
3.	Формула, примененная для вычисления предельной погрешности определения площади земельного участка, с подставленными значениями и итоговые (вычисленные) значения	$3,5*0,10*\sqrt{(2\,092,00)} = 16$
4.	Площадь земельного участка согласно сведениям Единого государственного реестра недвижимости (Ркад), м²	1 709,00
5.	Оценка расхождения Р и Ркад (Р - Ркад), м²	383
6.	Предельный минимальный и максимальный размеры земельного участка (Рмин и Рмакс), м²	Рмин = Рмин = 500 Рмакс = Рмакс = 10 000
7.	Кадастровый или иной государственный учетный номер (инвентарный) здания, сооружения, объекта незавершенного строительства, расположенного на земельном участке	13:22:0201002:1054
8.	Вид (виды) разрешенного использования	Для ведения личного подсобного хозяйства
8.1.	Дополнительные сведения об использовании земельного участка	—
9.	Сведения о земельных участках (землях общего пользования, территории общего пользования), посредством которых обеспечивается доступ	Земли общего пользования
10.	Иные сведения	Уточняемый земельный участок расположен в территориальной зоне Ж1 (Зона жилой застройки индивидуальными жилыми домами). Согласно Правилам землепользования и застройки Алексеевского сельского поселения Чамзинского муниципального района, утвержденных Решением Совета депутатов Алексеевского сельского поселения Чамзинского муниципального района РМ № 37 от 15.05.2017 г., предельные минимальные и максимальные размеры земельных участков с разрешенным использованием «для ведения личного подсобного хозяйства» установлены в пределах от 500 кв.м до 10000 кв.м. Границы сложились по фактическому землепользованию и существуют на местности более 15 лет, что подтверждается ортофотопланом залета аэрофотосъемки масштаба 1:2000 от 1995 года. (последнее обновление 2008 год). Площадь уточняемого земельного участка изменилась на 383 кв.м.
4. Пояснения к сведениям об уточняемом земельном участке с кадастровым номером		13:22:0201002:47 :
1.	—	

1. Сведения о характерных точках границ уточняемого земельного участка с кадастровым номером						13:22:0201002:56	
Система координат				МСК-13		Зона № 1	
Обоз- начение харак- терных точек границ	Координаты, м				Метод определения координат	Формулы, примененные для расчета средней квадратической погрешности определения координат характерных точек границ (Mt), с подставленными в такие формулы значениями и итоговые (вычисленные) значения Mt, м	Описание закрепления точки
	содержатся в Едином государственном реестре недвижимости		определены в результате выполнения комплексных кадастровых работ				
	X	Y	X	Y			
1	2	3	4	5	6	7	8
256	3 630,06	2 222,95	418 922,52	1 333 253,51	Метод спутниковых геодезических измерений (определений)	Mt =0,10 вычислено с использованием программного обеспечения Topcon Tools v.7.1 лицензия № SRB 09169 = 0,10	—
н255У	—	—	418 908,07	1 333 284,19			
254	3 606,07	2 346,57	418 884,07	1 333 332,51			
253	3 596,28	2 397,98	418 846,10	1 333 408,17			
257	3 568,57	2 392,97	418 820,85	1 333 394,93			

1	2	3	4	5	6	7	8
н258У	—	—	418 828,43	1 333 379,12	Метод спутниковых геодезических измерений (определений)	Mt =0,10 вычислено с использованием программного обеспечения Topcon Tools v.7.1 лицензия № SRB 09169 = 0,10	—
259	3 578,66	2 341,68	418 843,74	1 333 348,48			
н260У	—	—	418 893,17	1 333 248,78			
261	3 602,40	2 217,81	418 897,59	1 333 239,85			
256	3 630,06	2 222,95	418 922,52	1 333 253,51			

2. Сведения о частях границ уточняемого земельного участка с кадастровым номером 13:22:0201002:56 :

Обозначение части границ		Горизонтальное проложение (S), м	Описание прохождения части границ	Сведения о согласовании местоположения границ (согласовано/спорное)
от т.	до т.			
1	2	3	4	5
256	н255У	33,91	по меже	согласовано
н255У	254	53,95	по забору	
254	253	84,65		
253	257	28,51		
257	н258У	17,53		
н258У	259	34,25		
259	н260У	111,28	по меже	

1	2	3	4	5
н260У	261	9,96	по меже	согласовано
261	256	28,43		
3. Сведения о характеристиках уточняемого земельного участка с кадастровым номером				13:22:0201002:56 :
№ п/п	Наименование характеристики		Значение характеристики	
1	2		3	
1.	Адрес земельного участка		431709, Российская Федерация, Республика Мордовия, Чамзинский р-н, Киржемань с, Ленина ул, д 65	
1.1.	Сведения о местоположении земельного участка (при отсутствии адреса) в структурированном в соответствии с федеральной информационной адресной системой виде		—	
1.2.	Дополнительные сведения о местоположении земельного участка		—	
2.	Площадь земельного участка ± величина погрешности определения (вычисления) площади (Р ± ΔР), м²		4 992 ± 25,00	
3.	Формула, примененная для вычисления предельной погрешности определения площади земельного участка, с подставленными значениями и итоговые (вычисленные) значения		3,5*0,10*√(4 992,00) = 25	
4.	Площадь земельного участка согласно сведениям Единого государственного реестра недвижимости (Ркад), м²		4 992,00	
5.	Оценка расхождения Р и Ркад (Р - Ркад), м²		0	
6.	Предельный минимальный и максимальный размеры земельного участка (Рмин и Рмакс), м²		Рмин = Рмин = 500 Рмакс = Рмакс = 10 000	
7.	Кадастровый или иной государственный учетный номер (инвентарный) здания, сооружения, объекта незавершенного строительства, расположенного на земельном участке		13:22:0201002:1193	
8.	Вид (виды) разрешенного использования		Для ведения личного подсобного хозяйства	
8.1.	Дополнительные сведения об использовании земельного участка		—	
9.	Сведения о земельных участках (землях общего пользования, территории общего пользования), посредством которых обеспечивается доступ		Земли общего пользования	

1	2				3			
10.	Иные сведения				Уточняемый земельный участок расположен в территориальной зоне Ж1 (Зона жилой застройки индивидуальными жилыми домами). Согласно Правилам землепользования и застройки Алексеевского сельского поселения Чамзинского муниципального района, утвержденных Решением Совета депутатов Алексеевского сельского поселения Чамзинского муниципального района РМ № 37 от 15.05.2017 г., предельные минимальные и максимальные размеры земельных участков с разрешенным использованием «для ведения личного подсобного хозяйства» установлены в пределах от 500 кв.м до 10000 кв.м. Границы сложились по фактическому землепользованию и существуют на местности более 15 лет, что подтверждается ортофотопланом залета аэрофотосъемки масштаба 1:2000 от 1995 года. (последнее обновление 2008 год). Площадь уточняемого земельного участка не изменилась.			
4. Пояснения к сведениям об уточняемом земельном участке с кадастровым номером 13:22:0201002:56:								
1.	—							
1. Сведения о характерных точках границ уточняемого земельного участка с кадастровым номером 13:22:0201002:700:								
Система координат МСК-13					Зона № 1			
Обоз- начение харак- терных точек границ	Координаты, м				Метод определения координат	Формулы, примененные для расчета средней квадратической погрешности определения координат характерных точек границ (Mt), с подставленными в такие формулы значениями и итоговые (вычисленные) значения Mt, м	Описание закрепления точки	
	содержатся в Едином государственном реестре недвижимости		определены в результате выполнения комплексных кадастровых работ					
	X	Y	X	Y				
1	2	3	4	5	6	7	8	
325	3 970,69	2 784,71	419 112,71	1 333 874,62	Метод спутниковых геодезических измерений (определений)	Mt =0,10 вычислено с использованием программного обеспечения Topcon Tools v.7.1 лицензия № SRB 09169 = 0,10	—	
324	3 986,88	2 804,17	419 124,25	1 333 897,85				

1	2	3	4	5	6	7	8
323	3 956,71	2 828,57	419 079,57	1 333 918,08	Метод спутниковых геодезических измерений (определений)	Mt =0,10 вычислено с использованием программного обеспечения Topcon Tools v.7.1 лицензия № SRB 09169 = 0,10	—
322	3 922,86	2 859,53	419 049,63	1 333 930,80			
326	3 907,83	2 839,49	419 038,40	1 333 907,50			
н327У	—	—	419 050,04	1 333 902,39			
н328У	—	—	419 066,96	1 333 895,44			
329	3 941,11	2 808,98	419 076,58	1 333 891,49			
н330У	—	—	419 089,60	1 333 885,05			

1	2	3	4	5	6	7	8
н331У	—	—	419 102,27	1 333 879,20	Метод спутниковых геодезических измерений (определений)	Mt =0,10 вычислено с использованием программного обеспечения Topcon Tools v.7.1 лицензия № SRB 09169 = 0,10	—
325	3 970,69	2 784,71	419 112,71	1 333 874,62			

2. Сведения о частях границ уточняемого земельного участка с кадастровым номером 13:22:0201002:700 :

Обозначение части границ		Горизонтальное проложение (S), м	Описание прохождения части границ	Сведения о согласовании местоположения границ (согласовано/спорное)
от т.	до т.			
1	2	3	4	5
325	324	25,94	по забору	согласовано
324	323	49,05	по меже	
323	322	32,53		
322	326	25,87		
326	н327У	12,71	по забору	
н327У	н328У	18,29		
н328У	329	10,40		
329	н330У	14,53		
н330У	н331У	13,96		
н331У	325	11,40		

3. Сведения о характеристиках уточняемого земельного участка с кадастровым номером 13:22:0201002:700 :

№ п/п	Наименование характеристики	Значение характеристики
1	2	3
1.	Адрес земельного участка	431709, Российская Федерация, Республика Мордовия, Чамзинский р-н, Киржеманы с, Ленина ул, д 20
1.1.	Сведения о местоположении земельного участка (при отсутствии адреса) в структурированном в соответствии с федеральной информационной адресной системой виде	—
1.2.	Дополнительные сведения о местоположении земельного участка	—

1	2	3
2.	Площадь земельного участка ± величина погрешности определения (вычисления) площади ($P \pm \Delta P$), м²	$2\,105 \pm 16,00$
3.	Формула, примененная для вычисления предельной погрешности определения площади земельного участка, с подставленными значениями и итоговые (вычисленные) значения	$3,5 * 0,10 * \sqrt{(2\,105,00)} = 16$
4.	Площадь земельного участка согласно сведениям Единого государственного реестра недвижимости (Ркад), м²	2 105,00
5.	Оценка расхождения Р и Ркад ($P - P_{\text{кад}}$), м²	0
6.	Предельный минимальный и максимальный размеры земельного участка (Рмин и Рмакс), м²	Рмин = Рмин = 500 Рмакс = Рмакс = 10 000
7.	Кадастровый или иной государственный учетный номер (инвентарный) здания, сооружения, объекта незавершенного строительства, расположенного на земельном участке	13:22:0201002:1130
8.	Вид (виды) разрешенного использования	Для ведения личного подсобного хозяйства
8.1.	Дополнительные сведения об использовании земельного участка	—
9.	Сведения о земельных участках (землях общего пользования, территории общего пользования), посредством которых обеспечивается доступ	Земли общего пользования
10.	Иные сведения	Уточняемый земельный участок расположен в территориальной зоне Ж1 (Зона жилой застройки индивидуальными жилыми домами). Согласно Правилам землепользования и застройки Алексеевского сельского поселения Чамзинского муниципального района, утвержденных Решением Совета депутатов Алексеевского сельского поселения Чамзинского муниципального района РМ № 37 от 15.05.2017 г., предельные минимальные и максимальные размеры земельных участков с разрешенным использованием «для ведения личного подсобного хозяйства» установлены в пределах от 500 кв.м до 10000 кв.м. Границы сложились по фактическому землепользованию и существуют на местности более 15 лет, что подтверждается ортофотопланом залета аэрофотосъемки масштаба 1:2000 от 1995 года. (последнее обновление 2008 год). Площадь уточняемого земельного участка не изменилась.
4. Пояснения к сведениям об уточняемом земельном участке с кадастровым номером		13:22:0201002:700 :
1.	—	

1. Сведения о характерных точках границ уточняемого земельного участка с кадастровым номером						13:22:0201002:693	
Система координат				МСК-13		Зона № 1	
Обоз- начение харак- терных точек границ	Координаты, м				Метод определения координат	Формулы, примененные для расчета средней квадратической погрешности определения координат характерных точек границ (Mt), с подставленными в такие формулы значениями и итоговые (вычисленные) значения Mt, м	Описание закрепления точки
	содержатся в Едином государственном реестре недвижимости		определены в результате выполнения комплексных кадастровых работ				
	X	Y	X	Y			
1	2	3	4	5	6	7	8
399	3 359,80	2 328,71	418 640,92	1 333 273,70	Метод спутниковых геодезических измерений (определений)	Mt =0,10 вычислено с использованием программного обеспечения Topcon Tools v.7.1 лицензия № SRB 09169 = 0,10	—
400	3 386,65	2 342,74	—	—			
401	3 395,86	2 348,75	418 669,44	1 333 311,50			
402	3 385,33	2 368,60	—	—			
403	3 357,90	2 423,17	418 614,68	1 333 366,09			

1	2	3	4	5	6	7	8
404	3 333,35	2 411,26	—	—	Метод спутниковых геодезических измерений (определений)	Mt =0,10 вычислено с использованием программного обеспечения Topcon Tools v.7.1 лицензия № SRB 09169 = 0,10	—
405	3 313,32	2 402,04	418 578,79	1 333 333,42			
399	3 359,80	2 328,71	418 640,92	1 333 273,70			

2. Сведения о частях границ уточняемого земельного участка с кадастровым номером

13:22:0201002:693

:

Обозначение части границ		Горизонтальное проложение (S), м	Описание прохождения части границ	Сведения о согласовании местоположения границ (согласовано/спорное)
от т.	до т.			
1	2	3	4	5
399	401	47,35	по меже	согласовано
401	403	77,32		
403	405	48,53		
405	399	86,18		

3. Сведения о характеристиках уточняемого земельного участка с кадастровым номером

13:22:0201002:693

:

№ п/п	Наименование характеристики	Значение характеристики
1	2	3
1.	Адрес земельного участка	431709, Российская Федерация, Республика Мордовия, Чамзинский р-н, Киржеманы с, Ленина ул, д 62
1.1.	Сведения о местоположении земельного участка (при отсутствии адреса) в структурированном в соответствии с федеральной информационной адресной системой виде	—
1.2.	Дополнительные сведения о местоположении земельного участка	—
2.	Площадь земельного участка ± величина погрешности определения (вычисления) площади (P ± ΔP), м²	3 900 ± 20,00

1	2	3
3.	Формула, примененная для вычисления предельной погрешности определения площади земельного участка, с подставленными значениями и итоговые (вычисленные) значения	$3,5*0,10*\sqrt{(3\ 900,00)} = 22$
4.	Площадь земельного участка согласно сведениям Единого государственного реестра недвижимости (Ркад), м²	3 900,00
5.	Оценка расхождения Р и Ркад (Р - Ркад), м²	0
6.	Предельный минимальный и максимальный размеры земельного участка (Рмин и Рмакс), м²	Рмин = Рмин = 500 Рмакс = Рмакс = 10 000
7.	Кадастровый или иной государственный учетный номер (инвентарный) здания, сооружения, объекта незавершенного строительства, расположенного на земельном участке	13:22:0201002:1135
8.	Вид (виды) разрешенного использования	Для ведения личного подсобного хозяйства
8.1.	Дополнительные сведения об использовании земельного участка	—
9.	Сведения о земельных участках (землях общего пользования, территории общего пользования), посредством которых обеспечивается доступ	Земли общего пользования
10.	Иные сведения	Уточняемый земельный участок расположен в территориальной зоне Ж1 (Зона жилой застройки индивидуальными жилыми домами). Согласно Правилам землепользования и застройки Алексеевского сельского поселения Чамзинского муниципального района, утвержденных Решением Совета депутатов Алексеевского сельского поселения Чамзинского муниципального района РМ № 37 от 15.05.2017 г., предельные минимальные и максимальные размеры земельных участков с разрешенным использованием «для ведения личного подсобного хозяйства» установлены в пределах от 500 кв.м до 10000 кв.м. Границы сложились по фактическому землепользованию и существуют на местности более 15 лет, что подтверждается ортофотопланом залета аэрофотосъемки масштаба 1:2000 от 1995 года. (последнее обновление 2008 год). Площадь уточняемого земельного участка не изменилась.
4. Пояснения к сведениям об уточняемом земельном участке с кадастровым номером		13:22:0201002:693 :
1.	—	

1. Сведения о характерных точках границ уточняемого земельного участка с кадастровым номером						13:22:0201002:48	
Система координат				МСК-13		Зона № 1	
Обоз- начение харак- терных точек границ	Координаты, м				Метод определения координат	Формулы, примененные для расчета средней квадратической погрешности определения координат характерных точек границ (Mt), с подставленными в такие формулы значениями и итоговые (вычисленные) значения Mt, м	Описание закрепления точки
	содержатся в Едином государственном реестре недвижимости		определены в результате выполнения комплексных кадастровых работ				
	X	Y	X	Y			
1	2	3	4	5	6	7	8
461	419 441,28	1 334 351,23	419 441,28	1 334 351,23	Метод спутниковых геодезических измерений (определений)	Mt =0,10 вычислено с использованием программного обеспечения Topcon Tools v.7.1 лицензия № SRB 09169 = 0,10	—
462	419 462,58	1 334 374,88	419 462,58	1 334 374,88			
н456У	—	—	419 460,46	1 334 376,59			
460	419 424,23	1 334 408,49	419 424,23	1 334 408,49			
459	419 422,08	1 334 407,16	419 422,08	1 334 407,16			

1	2	3	4	5	6	7	8
н458У	—	—	419 413,82	1 334 414,78	Метод спутниковых геодезических измерений (определений)	Mt =0,10 вычислено с использованием программного обеспечения Topcon Tools v.7.1 лицензия № SRB 09169 = 0,10	—
457	419 397,37	1 334 432,81	419 397,37	1 334 432,81			
463	419 393,28	1 334 429,69	419 393,28	1 334 429,69			
464	419 391,91	1 334 431,26	419 391,91	1 334 431,26			
465	419 370,11	1 334 419,09	419 370,11	1 334 419,09			Долговременный межевой знак
н466У	—	—	419 389,78	1 334 396,92			
467	419 399,03	1 334 387,89	419 399,03	1 334 387,89			

1	2	3	4	5	6	7	8
461	419 441,28	1 334 351,23	419 441,28	1 334 351,23	Метод спутниковых геодезических измерений (определений)	Mt =0,10 вычислено с использованием программного обеспечения Topcon Tools v.7.1 лицензия № SRB 09169 = 0,10	—

Вырез 1 из 1

н468У	—	—	419 382,40	1 334 416,39	Метод спутниковых геодезических измерений (определений)	Mt =0,10 вычислено с использованием программного обеспечения Topcon Tools v.7.1 лицензия № SRB 09169 = 0,10	—
н469У	—	—	419 382,49	1 334 416,55			
н470У	—	—	419 382,31	1 334 416,65			
н471У	—	—	419 382,22	1 334 416,50			
н468У	—	—	419 382,40	1 334 416,39			

2. Сведения о частях границ уточняемого земельного участка с кадастровым номером _____ 13:22:0201002:48 _____:

Обозначение части границ		Горизонтальное проложение (S), м	Описание прохождения части границ	Сведения о согласовании местоположения границ (согласовано/спорное)
от т.	до т.			
1	2	3	4	5
461	462	31,83	по меже	согласовано

1	2	3	4	5
462	н456У	2,72	по меже	согласовано
н456У	460	48,27		
460	459	2,53		
459	н458У	11,24		
н458У	457	24,41		
457	463	5,14		
463	464	2,08		
464	465	24,97		
465	н466У	29,64		
н466У	467	12,93		
467	461	55,94		

Вырез 1 из 1

н468У	н469У	0,18	по опоре линии электропередач	согласовано
н469У	н470У	0,21		
н470У	н471У	0,17		
н471У	н468У	0,21		

3. Сведения о характеристиках уточняемого земельного участка с кадастровым номером 13:22:0201002:48 :

№ п/п	Наименование характеристики	Значение характеристики
1	2	3
1.	Адрес земельного участка	431709, Российская Федерация, Республика Мордовия, Чамзинский р-н, Киржеманы с, Садовая ул, д 9
1.1.	Сведения о местоположении земельного участка (при отсутствии адреса) в структурированном в соответствии с федеральной информационной адресной системой виде	—
1.2.	Дополнительные сведения о местоположении земельного участка	—
2.	Площадь земельного участка ± величина погрешности определения (вычисления) площади ($P \pm \Delta P$), м²	$2\,881 \pm 19,00$
3.	Формула, примененная для вычисления предельной погрешности определения площади земельного участка, с подставленными значениями и итоговые (вычисленные) значения	$3,5 * 0,10 * \sqrt{(2\,881,00)} = 19$
4.	Площадь земельного участка согласно сведениям Единого государственного реестра недвижимости (Ркад), м²	2 881,00

1	2	3
5.	Оценка расхождения Р и Ркад (Р - Ркад), м²	0
6.	Предельный минимальный и максимальный размеры земельного участка (Рмин и Рмакс), м²	Рмин = Рмин = 500 Рмакс = Рмакс = 10 000
7.	Кадастровый или иной государственный учетный номер (инвентарный) здания, сооружения, объекта незавершенного строительства, расположенного на земельном участке	13:22:0201002:1158
8.	Вид (виды) разрешенного использования	Для ведения личного подсобного хозяйства
8.1.	Дополнительные сведения об использовании земельного участка	—
9.	Сведения о земельных участках (землях общего пользования, территории общего пользования), посредством которых обеспечивается доступ	Земли общего пользования
10.	Иные сведения	Уточняемый земельный участок расположен в территориальной зоне Ж1 (Зона жилой застройки индивидуальными жилыми домами). Согласно Правилам землепользования и застройки Алексеевского сельского поселения Чамзинского муниципального района, утвержденных Решением Совета депутатов Алексеевского сельского поселения Чамзинского муниципального района РМ № 37 от 15.05.2017 г., предельные минимальные и максимальные размеры земельных участков с разрешенным использованием «для ведения личного подсобного хозяйства» установлены в пределах от 500 кв.м до 10000 кв.м. Границы сложились по фактическому землепользованию и существуют на местности более 15 лет, что подтверждается ортофотопланом залета аэрофотосъемки масштаба 1:2000 от 1995 года. (последнее обновление 2008 год). Площадь земельного участка не изменилась.

4. Пояснения к сведениям об уточняемом земельном участке с кадастровым номером 13:22:0201002:48 :

1.	—
----	---

1. Сведения о характерных точках границ уточняемого земельного участка с кадастровым номером 13:22:0201002:44 :

Система координат				МСК-13				Зона №				1			
Обоз- начение харак- терных точек границ	Координаты, м						Метод определения координат	Формулы, примененные для расчета средней квадратической погрешности определения координат характерных точек границ (Mt), с подставленными в такие формулы значениями и итоговые (вычисленные) значения Mt, м				Описание закрепления точки			
	содержатся в Едином государственном реестре недвижимости				определены в результате выполнения комплексных кадастровых работ										
	X		Y		X										

1	2	3	4	5	6	7	8
472	4 361,88	3 033,50	419 214,02	1 334 206,42	Метод спутниковых геодезических измерений (определений)	Mt =0,10 вычислено с использованием программного обеспечения Topcon Tools v.7.1 лицензия № SRB 09169 = 0,10	—
473	4 384,24	3 048,63	—	—			
474	4 396,57	3 052,64	—	—			
475	4 402,81	3 057,28	419 231,65	1 334 237,50			
476	4 397,21	3 065,29	419 218,43	1 334 245,84			
477	4 384,24	3 058,88	419 219,18	1 334 247,17			
478	4 376,39	3 072,50	419 202,68	1 334 257,81			

1	2	3	4	5	6	7	8
479	4 359,57	3 062,25	419 188,14	1 334 236,16	Метод спутниковых геодезических измерений (определений)	Mt =0,10 вычислено с использованием программного обеспечения Topcon Tools v.7.1 лицензия № SRB 09169 = 0,10	Долговременный межевой знак
480	4 365,02	3 052,48	419 186,46	1 334 233,00			—
481	4 363,42	3 045,80	419 203,48	1 334 220,26			
482	4 363,03	3 041,19	419 200,39	1 334 215,39			
483	4 359,96	3 037,34	419 211,22	1 334 208,25			
472	4 361,88	3 033,50	419 214,02	1 334 206,42			

2. Сведения о частях границ уточняемого земельного участка с кадастровым номером
13:22:0201002:44
:

Обозначение части границ		Горизонтальное проложение (S), м	Описание прохождения части границ	Сведения о согласовании местоположения границ (согласовано/спорное)
от т.	до т.			
1	2	3	4	5
472	475	35,73	по меже	согласовано
475	476	15,63		

1	2	3	4	5
476	477	1,53	по меже	согласовано
477	478	19,63		
478	479	26,08		
479	480	3,58		
480	481	21,26		
481	482	5,77		
482	483	12,97		
483	472	3,34		

3. Сведения о характеристиках уточняемого земельного участка с кадастровым номером 13:22:0201002:44 :

№ п/п	Наименование характеристики	Значение характеристики
1	2	3
1.	Адрес земельного участка	431709, Российская Федерация, Республика Мордовия, Чамзинский р-н, Киржеманы с, Ленина ул, д 2
1.1.	Сведения о местоположении земельного участка (при отсутствии адреса) в структурированном в соответствии с федеральной информационной адресной системой виде	—
1.2.	Дополнительные сведения о местоположении земельного участка	—
2.	Площадь земельного участка ± величина погрешности определения (вычисления) площади ($P \pm \Delta P$), м²	1 189 ± 12,00
3.	Формула, примененная для вычисления предельной погрешности определения площади земельного участка, с подставленными значениями и итоговые (вычисленные) значения	$3,5 * 0,10 * \sqrt{(1\ 189,00)} = 12$
4.	Площадь земельного участка согласно сведениям Единого государственного реестра недвижимости (Ркад), м²	747,00
5.	Оценка расхождения Р и Ркад ($P - P_{кад}$), м²	442
6.	Предельный минимальный и максимальный размеры земельного участка ($P_{мин}$ и $P_{макс}$), м²	$P_{мин} = P_{мин} = 500$ $P_{макс} = P_{макс} = 10\ 000$
7.	Кадастровый или иной государственный учетный номер (инвентарный) здания, сооружения, объекта незавершенного строительства, расположенного на земельном участке	13:22:0201002:1072
8.	Вид (виды) разрешенного использования	Для ведения личного подсобного хозяйства
8.1.	Дополнительные сведения об использовании земельного участка	—

1	2	3
9.	Сведения о земельных участках (землях общего пользования, территории общего пользования), посредством которых обеспечивается доступ	Земли общего пользования
10.	Иные сведения	Уточняемый земельный участок расположен в территориальной зоне Ж1 (Зона жилой застройки индивидуальными жилыми домами). Согласно Правилам землепользования и застройки Алексеевского сельского поселения Чамзинского муниципального района, утвержденных Решением Совета депутатов Алексеевского сельского поселения Чамзинского муниципального района РМ № 37 от 15.05.2017 г., предельные минимальные и максимальные размеры земельных участков с разрешенным использованием «для ведения личного подсобного хозяйства» установлены в пределах от 500 кв.м до 10000 кв.м. Границы сложились по фактическому землепользованию и существуют на местности более 15 лет, что подтверждается ортофотопланом залета аэрофотосъемки масштаба 1:2000 от 1995 года. (последнее обновление 2008 год). Площадь земельного участка изменилась на 442 кв.м., что не превышает предельно минимального размера земельного участка.

4. Пояснения к сведениям об уточняемом земельном участке с кадастровым номером 13:22:0201002:44 :

1.	—
----	---

1. Сведения о характерных точках границ уточняемого земельного участка с кадастровым номером 13:22:0201002:686 :

Система координат МСК-13					Зона № 1		
Обоз- начение харак- терных точек границ	Координаты, м				Метод определения координат	Формулы, примененные для расчета средней квадратической погрешности определения координат характерных точек границ (Mt), с подставленными в такие формулы значениями и итоговые (вычисленные) значения Mt, м	Описание закрепления точки
	содержатся в Едином государственном реестре недвижимости		определены в результате выполнения комплексных кадастровых работ				
	X	Y	X	Y			
1	2	3	4	5	6	7	8
520	3 898,46	2 838,38	419 031,02	1 333 911,09	Метод спутниковых геодезических измерений (определений)	Mt =0,10 вычислено с использованием программного обеспечения Topcon Tools v.7.1 лицензия № SRB 09169 = 0,10	—

1	2	3	4	5	6	7	8
521	3 918,77	2 860,84	419 042,42	1 333 934,00	Метод спутниковых геодезических измерений (определений)	Mt =0,10 вычислено с использованием программного обеспечения Topcon Tools v.7.1 лицензия № SRB 09169 = 0,10	—
н510У	—	—	419 039,43	1 333 935,44			
н519У	—	—	419 027,95	1 333 941,21			
518	3 875,26	2 896,35	419 007,50	1 333 951,49			
517	3 847,00	2 920,90	418 957,07	1 333 976,06			
522	3 829,37	2 900,15	418 945,43	1 333 952,43			
н523У	—	—	418 990,07	1 333 932,11			

1	2	3	4	5	6	7	8
520	3 898,46	2 838,38	419 031,02	1 333 911,09	Метод спутниковых геодезических измерений (определений)	Mt =0,10 вычислено с использованием программного обеспечения Topcon Tools v.7.1 лицензия № SRB 09169 = 0,10	—

2. Сведения о частях границ уточняемого земельного участка с кадастровым номером 13:22:0201002:686 :

Обозначение части границ		Горизонтальное проложение (S), м	Описание прохождения части границ	Сведения о согласовании местоположения границ (согласовано/спорное)
от т.	до т.			
1	2	3	4	5
520	521	25,59	по меже	согласовано
521	н510У	3,32		
н510У	н519У	12,85		
н519У	518	22,89		
518	517	56,10	по забору	
517	522	26,34		
522	н523У	49,05		
н523У	520	46,03	по меже	

3. Сведения о характеристиках уточняемого земельного участка с кадастровым номером 13:22:0201002:686 :

№ п/п	Наименование характеристики	Значение характеристики
1	2	3
1.	Адрес земельного участка	431709, Российская Федерация, Республика Мордовия, Чамзинский р-н, Киржеманы с, К.Маркса ул, д 25
1.1.	Сведения о местоположении земельного участка (при отсутствии адреса) в структурированном в соответствии с федеральной информационной адресной системой виде	—
1.2.	Дополнительные сведения о местоположении земельного участка	—
2.	Площадь земельного участка ± величина погрешности определения (вычисления) площади ($P \pm \Delta P$), м²	$2\,427 \pm 17,00$
3.	Формула, примененная для вычисления предельной погрешности определения площади земельного участка, с подставленными значениями и итоговые (вычисленные) значения	$3,5 \cdot 0,10 \cdot \sqrt{(2\,427,00)} = 17$
4.	Площадь земельного участка согласно сведениям Единого государственного реестра недвижимости (Ркад), м²	2 645,00

1	2	3
5.	Оценка расхождения Р и Ркад (Р - Ркад), м²	218
6.	Предельный минимальный и максимальный размеры земельного участка (Рмин и Рмакс), м²	Рмин = Рмин = 500 Рмакс = Рмакс = 10 000
7.	Кадастровый или иной государственный учетный номер (инвентарный) здания, сооружения, объекта незавершенного строительства, расположенного на земельном участке	13:22:0201002:1100
8.	Вид (виды) разрешенного использования	Для ведения личного подсобного хозяйства
8.1.	Дополнительные сведения об использовании земельного участка	—
9.	Сведения о земельных участках (землях общего пользования, территории общего пользования), посредством которых обеспечивается доступ	Земли общего пользования
10.	Иные сведения	Уточняемый земельный участок расположен в территориальной зоне Ж1 (Зона жилой застройки индивидуальными жилыми домами). Согласно Правилам землепользования и застройки Алексеевского сельского поселения Чамзинского муниципального района, утвержденных Решением Совета депутатов Алексеевского сельского поселения Чамзинского муниципального района РМ № 37 от 15.05.2017 г., предельные минимальные и максимальные размеры земельных участков с разрешенным использованием «для ведения личного подсобного хозяйства» установлены в пределах от 500 кв.м до 10000 кв.м. Границы сложились по фактическому землепользованию и существуют на местности более 15 лет, что подтверждается ортофотопланом залета аэрофотосъемки масштаба 1:2000 от 1995 года. (последнее обновление 2008 год). Площадь земельного участка изменилась на 218 кв.м.

4. Пояснения к сведениям об уточняемом земельном участке с кадастровым номером 13:22:0201002:686 :

1.	—
----	---

1. Сведения о характерных точках границ уточняемого земельного участка с кадастровым номером 13:22:0201002:31 :

Система координат				МСК-13				Зона №				1			
Обоз- начение харак- терных точек границ	Координаты, м						Метод определения координат	Формулы, примененные для расчета средней квадратической погрешности определения координат характерных точек границ (Mt), с подставленными в такие формулы значениями и итоговые (вычисленные) значения Mt, м	Описание закрепления точки						
	содержатся в Едином государственном реестре недвижимости			определены в результате выполнения комплексных кадастровых работ											
	X		Y		X					Y					

1	2	3	4	5	6	7	8
569	4 178,92	3 418,27	419 151,11	1 334 540,48	Метод спутниковых геодезических измерений (определений)	Mt =0,10 вычислено с использованием программного обеспечения Topcon Tools v.7.1 лицензия № SRB 09169 = 0,10	—
564	4 192,17	3 438,56	419 160,24	1 334 563,52			
568	4 175,73	3 456,88	419 136,27	1 334 577,00			
567	4 138,20	3 499,91	419 099,62	1 334 603,61			
570	4 128,32	3 494,48	419 085,68	1 334 585,15			
571	4 128,07	3 480,80	419 094,19	1 334 577,93			
н572У	—	—	419 113,25	1 334 561,97			

1	2	3	4	5	6	7	8
573	4 155,04	3 443,51	419 127,68	1 334 551,09	Метод спутниковых геодезических измерений (определений)	Mt =0,10 вычислено с использованием программного обеспечения Topcon Tools v.7.1 лицензия № SRB 09169 = 0,10	—
н574У	—	—	419 144,01	1 334 543,76			
н575У	—	—	419 148,61	1 334 541,64			
569	4 178,92	3 418,27	419 151,11	1 334 540,48			

2. Сведения о частях границ уточняемого земельного участка с кадастровым номером
13:22:0201002:31
:

Обозначение части границ		Горизонтальное проложение (S), м	Описание прохождения части границ	Сведения о согласовании местоположения границ (согласовано/спорное)
от т.	до т.			
1	2	3	4	5
569	564	24,78	по забору	согласовано
564	568	27,50	по меже	
568	567	45,29		
567	570	23,13		
570	571	11,16		
571	н572У	24,86		
н572У	573	18,07		
573	н574У	17,90		
н574У	н575У	5,07		
н575У	569	2,76		

3. Сведения о характеристиках уточняемого земельного участка с кадастровым номером 13:22:0201002:31 :		
№ п/п	Наименование характеристики	Значение характеристики
1	2	3
1.	Адрес земельного участка	431709, Российская Федерация, Республика Мордовия, Чамзинский р-н, Киржеманы с, Зеленая ул, д 11
1.1.	Сведения о местоположении земельного участка (при отсутствии адреса) в структурированном в соответствии с федеральной информационной адресной системой виде	—
1.2.	Дополнительные сведения о местоположении земельного участка	—
2.	Площадь земельного участка \pm величина погрешности определения (вычисления) площади ($P \pm \Delta P$), м ²	$1\,918 \pm 15,00$
3.	Формула, примененная для вычисления предельной погрешности определения площади земельного участка, с подставленными значениями и итоговые (вычисленные) значения	$3,5 * 0,10 * \sqrt{(1\,918,00)} = 15$
4.	Площадь земельного участка согласно сведениям Единого государственного реестра недвижимости (Ркад), м ²	1 918,00
5.	Оценка расхождения Р и Ркад ($P - P_{кад}$), м ²	0
6.	Предельный минимальный и максимальный размеры земельного участка ($P_{мин}$ и $P_{макс}$), м ²	$P_{мин} = P_{мин} = 500$ $P_{макс} = P_{макс} = 10\,000$
7.	Кадастровый или иной государственный учетный номер (инвентарный) здания, сооружения, объекта незавершенного строительства, расположенного на земельном участке	13:22:0201002:1160
8.	Вид (виды) разрешенного использования	Для ведения личного подсобного хозяйства
8.1.	Дополнительные сведения об использовании земельного участка	—
9.	Сведения о земельных участках (землях общего пользования, территории общего пользования), посредством которых обеспечивается доступ	Земли общего пользования

1	2				3			
10.	Иные сведения				Уточняемый земельный участок расположен в территориальной зоне Ж1 (Зона жилой застройки индивидуальными жилыми домами). Согласно Правилам землепользования и застройки Алексеевского сельского поселения Чамзинского муниципального района, утвержденных Решением Совета депутатов Алексеевского сельского поселения Чамзинского муниципального района РМ № 37 от 15.05.2017 г., предельные минимальные и максимальные размеры земельных участков с разрешенным использованием «для ведения личного подсобного хозяйства» установлены в пределах от 500 кв.м до 10000 кв.м. Границы сложились по фактическому землепользованию и существуют на местности более 15 лет, что подтверждается ортофотопланом залета аэрофотосъемки масштаба 1:2000 от 1995 года. (последнее обновление 2008 год). Площадь земельного участка не изменилась.			
4. Пояснения к сведениям об уточняемом земельном участке с кадастровым номером 13:22:0201002:31 :								
1.	—							
1. Сведения о характерных точках границ уточняемого земельного участка с кадастровым номером 13:22:0201002:179 :								
Система координат МСК-13					Зона № 1			
Обоз- начение харак- терных точек границ	Координаты, м				Метод определения координат	Формулы, примененные для расчета средней квадратической погрешности определения координат характерных точек границ (Mt), с подставленными в такие формулы значениями и итоговые (вычисленные) значения Mt, м	Описание закрепления точки	
	содержатся в Едином государственном реестре недвижимости		определены в результате выполнения комплексных кадастровых работ					
	X	Y	X	Y				
1	2	3	4	5	6	7	8	
614	419 074,47	1 334 280,25	419 073,92	1 334 279,21	Метод спутниковых геодезических измерений (определений)	Mt =0,10 вычислено с использованием программного обеспечения Topcon Tools v.7.1 лицензия № SRB 09169 = 0,10	—	
609	419 088,59	1 334 310,50	419 088,59	1 334 310,50				

1	2	3	4	5	6	7	8
613	419 048,84	1 334 333,38	419 049,15	1 334 329,96	Метод спутниковых геодезических измерений (определений)	Mt =0,10 вычислено с использованием программного обеспечения Topcon Tools v.7.1 лицензия № SRB 09169 = 0,10	—
615	419 029,91	1 334 305,88	419 030,02	1 334 300,79			
н616У	—	—	419 048,68	1 334 291,08			
614	419 074,47	1 334 280,25	419 073,92	1 334 279,21			

2. Сведения о частях границ уточняемого земельного участка с кадастровым номером 13:22:0201002:179 :

Обозначение части границ		Горизонтальное проложение (S), м	Описание прохождения части границ	Сведения о согласовании местоположения границ (согласовано/спорное)
от т.	до т.			
1	2	3	4	5
614	609	34,56	по забору	согласовано
609	613	43,98		
613	615	34,88	по меже	
615	н616У	21,04	по забору	
н616У	614	27,89		

3. Сведения о характеристиках уточняемого земельного участка с кадастровым номером 13:22:0201002:179 :

№ п/п	Наименование характеристики	Значение характеристики
1	2	3

1	2	3
1.	Адрес земельного участка	431709, Российская Федерация, Республика Мордовия, Чамзинский р-н, Киржеманы с, К.Маркса ул, д 2
1.1.	Сведения о местоположении земельного участка (при отсутствии адреса) в структурированном в соответствии с федеральной информационной адресной системой виде	—
1.2.	Дополнительные сведения о местоположении земельного участка	—
2.	Площадь земельного участка \pm величина погрешности определения (вычисления) площади ($P \pm \Delta P$), м ²	1 603 \pm 14,00
3.	Формула, примененная для вычисления предельной погрешности определения площади земельного участка, с подставленными значениями и итоговые (вычисленные) значения	$3,5 \cdot 0,10 \cdot \sqrt{(1\,603,00)} = 14$
4.	Площадь земельного участка согласно сведениям Единого государственного реестра недвижимости (Ркад), м ²	1 618,00
5.	Оценка расхождения Р и Ркад ($P - P_{кад}$), м ²	15
6.	Предельный минимальный и максимальный размеры земельного участка ($P_{мин}$ и $P_{макс}$), м ²	$P_{мин} = P_{мин} = 500$ $P_{макс} = P_{макс} = 10\,000$
7.	Кадастровый или иной государственный учетный номер (инвентарный) здания, сооружения, объекта незавершенного строительства, расположенного на земельном участке	13:22:0201002:1168
8.	Вид (виды) разрешенного использования	Для ведения личного подсобного хозяйства
8.1.	Дополнительные сведения об использовании земельного участка	—
9.	Сведения о земельных участках (землях общего пользования, территории общего пользования), посредством которых обеспечивается доступ	Земли общего пользования

1	2				3			
10.	Иные сведения				Уточняемый земельный участок расположен в территориальной зоне Ж1 (Зона жилой застройки индивидуальными жилыми домами). Согласно Правилам землепользования и застройки Алексеевского сельского поселения Чамзинского муниципального района, утвержденных Решением Совета депутатов Алексеевского сельского поселения Чамзинского муниципального района РМ № 37 от 15.05.2017 г., предельные минимальные и максимальные размеры земельных участков с разрешенным использованием «для ведения личного подсобного хозяйства» установлены в пределах от 500 кв.м до 10000 кв.м. Границы сложились по фактическому землепользованию и существуют на местности более 15 лет, что подтверждается ортофотопланом залета аэрофотосъемки масштаба 1:2000 от 1995 года. (последнее обновление 2008 год). Площадь земельного участка изменилась на 15 кв.м.			
4. Пояснения к сведениям об уточняемом земельном участке с кадастровым номером 13:22:0201002:179 :								
1.	—							
1. Сведения о характерных точках границ уточняемого земельного участка с кадастровым номером 13:22:0201002:699 :								
Система координат МСК-13					Зона № 1			
Обозначение характерных точек границ	Координаты, м				Метод определения координат	Формулы, примененные для расчета средней квадратической погрешности определения координат характерных точек границ (Mt), с подставленными в такие формулы значениями и итоговые (вычисленные) значения Mt, м	Описание закрепления точки	
	содержатся в Едином государственном реестре недвижимости		определены в результате выполнения комплексных кадастровых работ					
	X	Y	X	Y				
1	2	3	4	5	6	7	8	
674	3 771,42	2 875,96	418 892,59	1 333 913,03	Метод спутниковых геодезических измерений (определений)	Mt =0,10 вычислено с использованием программного обеспечения Topcon Tools v.7.1 лицензия № SRB 09169 = 0,10	—	
668	3 789,16	2 896,26	418 905,22	1 333 936,96				

1	2	3	4	5	6	7	8
673	3 760,71	2 921,83	418 875,02	1 333 953,34	Метод спутниковых геодезических измерений (определений)	Mt =0,10 вычислено с использованием программного обеспечения Topcon Tools v.7.1 лицензия № SRB 09169 = 0,10	—
672	3 679,36	2 989,44	418 794,89	1 333 990,85			
675	3 664,17	2 966,91	418 782,00	1 333 961,86			
676	3 741,69	2 900,26	418 857,45	1 333 928,03			
н677У	—	—	418 889,61	1 333 914,30			
674	3 771,42	2 875,96	418 892,59	1 333 913,03			

2. Сведения о частях границ уточняемого земельного участка с кадастровым номером					13:22:0201002:699		:
Обозначение части границ		Горизонтальное проложение (S), м	Описание прохождения части границ	Сведения о согласовании местоположения границ (согласовано/спорное)			
от т.	до т.						
1	2	3	4	5			
674	668	27,06	по забору	согласовано			
668	673	34,36	по меже				

1	2	3	4	5
673	672	88,47	по меже	согласовано
672	675	31,73		
675	676	82,69		
676	н677У	34,97		
н677У	674	3,24		

3. Сведения о характеристиках уточняемого земельного участка с кадастровым номером 13:22:0201002:699 :

№ п/п	Наименование характеристики	Значение характеристики
1	2	3
1.	Адрес земельного участка	431709, Российская Федерация, Республика Мордовия, Чамзинский р-н, Киржеманы с, К.Маркса ул, д 30
1.1.	Сведения о местоположении земельного участка (при отсутствии адреса) в структурированном в соответствии с федеральной информационной адресной системой виде	—
1.2.	Дополнительные сведения о местоположении земельного участка	—
2.	Площадь земельного участка ± величина погрешности определения (вычисления) площади ($P \pm \Delta P$), м²	$3\,697 \pm 21,00$
3.	Формула, примененная для вычисления предельной погрешности определения площади земельного участка, с подставленными значениями и итоговые (вычисленные) значения	$3,5*0,10*\sqrt{(3\,697,00)} = 21$
4.	Площадь земельного участка согласно сведениям Единого государственного реестра недвижимости (Ркад), м²	3 697,00
5.	Оценка расхождения Р и Ркад ($P - P_{кад}$), м²	0
6.	Предельный минимальный и максимальный размеры земельного участка ($P_{мин}$ и $P_{макс}$), м²	$P_{мин} = P_{мин} = 500$ $P_{макс} = P_{макс} = 10\,000$
7.	Кадастровый или иной государственный учетный номер (инвентарный) здания, сооружения, объекта незавершенного строительства, расположенного на земельном участке	—
8.	Вид (виды) разрешенного использования	Для ведения личного подсобного хозяйства
8.1.	Дополнительные сведения об использовании земельного участка	—
9.	Сведения о земельных участках (землях общего пользования, территории общего пользования), посредством которых обеспечивается доступ	Земли общего пользования

1	2				3		
10.	Иные сведения				Уточняемый земельный участок расположен в территориальной зоне Ж1 (Зона жилой застройки индивидуальными жилыми домами). Согласно Правилам землепользования и застройки Алексеевского сельского поселения Чамзинского муниципального района, утвержденных Решением Совета депутатов Алексеевского сельского поселения Чамзинского муниципального района РМ № 37 от 15.05.2017 г., предельные минимальные и максимальные размеры земельных участков с разрешенным использованием «для ведения личного подсобного хозяйства» установлены в пределах от 500 кв.м до 10000 кв.м. Границы сложились по фактическому землепользованию и существуют на местности более 15 лет, что подтверждается ортофотопланом залета аэрофотосъемки масштаба 1:2000 от 1995 года. (последнее обновление 2008 год). Площадь земельного участка не изменилась.		
4. Пояснения к сведениям об уточняемом земельном участке с кадастровым номером 13:22:0201002:699 :							
1.	—						
1. Сведения о характерных точках границ уточняемого земельного участка с кадастровым номером : Система координат _____ Зона № _____							
Обозначение характерных точек границ	Координаты, м				Метод определения координат	Формулы, примененные для расчета средней квадратической погрешности определения координат характерных точек границ (Mt), с подставленными в такие формулы значениями и итоговые (вычисленные) значения Mt, м	Описание закрепления точки
	содержатся в Едином государственном реестре недвижимости		определены в результате выполнения комплексных кадастровых работ				
	X	Y	X	Y			
1	2	3	4	5	6	7	8
2. Сведения о частях границ уточняемого земельного участка с кадастровым номером :							
Обозначение части границ		Горизонтальное проложение (S), м	Описание прохождения части границ		Сведения о согласовании местоположения границ (согласовано/спорное)		
от т.	до т.						
1	2	3	4		5		
3. Сведения о характеристиках уточняемого земельного участка с кадастровым номером 13:22:0201002:45 :							
№ п/п	Наименование характеристики				Значение характеристики		
1	2				3		

1	2	3
1.	Адрес земельного участка	Российская Федерация, Республика Мордовия, Чамзинский р-н, Киржеманы с, Подлесная ул, 63
1.1.	Сведения о местоположении земельного участка (при отсутствии адреса) в структурированном в соответствии с федеральной информационной адресной системой виде	—
1.2.	Дополнительные сведения о местоположении земельного участка	—
2.	Площадь земельного участка \pm величина погрешности определения (вычисления) площади ($P \pm \Delta P$), м ²	4 626 \pm 24,00
3.	Формула, примененная для вычисления предельной погрешности определения площади земельного участка, с подставленными значениями и итоговые (вычисленные) значения	$3,5 \cdot 0,10 \cdot \sqrt{(4\,626,00)} = 24$
4.	Площадь земельного участка согласно сведениям Единого государственного реестра недвижимости (Ркад), м ²	4 626,00
5.	Оценка расхождения Р и Ркад ($P - P_{\text{кад}}$), м ²	0
6.	Предельный минимальный и максимальный размеры земельного участка ($P_{\text{мин}}$ и $P_{\text{макс}}$), м ²	$P_{\text{мин}} = \text{—}$ $P_{\text{макс}} = \text{—}$
7.	Кадастровый или иной государственный учетный номер (инвентарный) здания, сооружения, объекта незавершенного строительства, расположенного на земельном участке	13:22:0201002:1156
8.	Вид (виды) разрешенного использования	Для ведения личного подсобного хозяйства
8.1.	Дополнительные сведения об использовании земельного участка	—
9.	Сведения о земельных участках (землях общего пользования, территории общего пользования), посредством которых обеспечивается доступ	—
10.	Иные сведения	—
4. Пояснения к сведениям об уточняемом земельном участке с кадастровым номером		13:22:0201002:45 :
1.	—	

1. Сведения о характерных точках границ уточняемого земельного участка с кадастровым номером _____:							
Система координат _____						Зона № _____	
Обозначение характерных точек границ	Координаты, м				Метод определения координат	Формулы, примененные для расчета средней квадратической погрешности определения координат характерных точек границ (Mt), с подставленными в такие формулы значениями и итоговые (вычисленные) значения Mt, м	Описание закрепления точки
	содержатся в Едином государственном реестре недвижимости		определены в результате выполнения комплексных кадастровых работ				
	X	Y	X	Y			
1	2	3	4	5	6	7	8
2. Сведения о частях границ уточняемого земельного участка с кадастровым номером _____:							
Обозначение части границ		Горизонтальное проложение (S), м	Описание прохождения части границ		Сведения о согласовании местоположения границ (согласовано/спорное)		
от т.	до т.						
1	2	3	4		5		
3. Сведения о характеристиках уточняемого земельного участка с кадастровым номером _____ 13:22:0201002:49 _____:							
№ п/п	Наименование характеристики				Значение характеристики		
1	2				3		
1.	Адрес земельного участка				Российская Федерация, Республика Мордовия, Чамзинский р-н, Киржеманы с, Полевая ул, 16		
1.1.	Сведения о местоположении земельного участка (при отсутствии адреса) в структурированном в соответствии с федеральной информационной адресной системой виде				—		
1.2.	Дополнительные сведения о местоположении земельного участка				—		
2.	Площадь земельного участка ± величина погрешности определения (вычисления) площади (P ± ΔP), м²				2 000 ± 16,00		
3.	Формула, примененная для вычисления предельной погрешности определения площади земельного участка, с подставленными значениями и итоговые (вычисленные) значения				3,5*0,10*√(2 000,00) = 16		
4.	Площадь земельного участка согласно сведениям Единого государственного реестра недвижимости (Ркад), м²				2 000,00		
5.	Оценка расхождения Р и Ркад (Р - Ркад), м²				0		

1	2				3		
6.	Предельный минимальный и максимальный размеры земельного участка (Рмин и Рмакс), м²				Рмин = — Рмакс = —		
7.	Кадастровый или иной государственный учетный номер (инвентарный) здания, сооружения, объекта незавершенного строительства, расположенного на земельном участке				13:22:0201002:49		
8.	Вид (виды) разрешенного использования				Для ведения личного подсобного хозяйства		
8.1.	Дополнительные сведения об использовании земельного участка				—		
9.	Сведения о земельных участках (землях общего пользования, территории общего пользования), посредством которых обеспечивается доступ				—		
10.	Иные сведения				—		
4. Пояснения к сведениям об уточняемом земельном участке с кадастровым номером					13:22:0201002:49		
1.	—						
1. Сведения о характерных точках границ уточняемого земельного участка с кадастровым номером							
Система координат					Зона №		
Обозначение характерных точек границ	Координаты, м				Метод определения координат	Формулы, примененные для расчета средней квадратической погрешности определения координат характерных точек границ (Mt), с подставленными в такие формулы значениями и итоговые (вычисленные) значения Mt, м	Описание закрепления точки
	содержатся в Едином государственном реестре недвижимости		определены в результате выполнения комплексных кадастровых работ				
	X	Y	X	Y			
1	2	3	4	5	6	7	8
2. Сведения о частях границ уточняемого земельного участка с кадастровым номером							
Обозначение части границ		Горизонтальное проложение (S), м	Описание прохождения части границ		Сведения о согласовании местоположения границ (согласовано/спорное)		
от т.	до т.						
1	2	3	4		5		
3. Сведения о характеристиках уточняемого земельного участка с кадастровым номером					13:22:0201002:670		
№ п/п	Наименование характеристики				Значение характеристики		
1	2				3		

1	2	3
1.	Адрес земельного участка	Российская Федерация, Республика Мордовия, Чамзинский р-н, Киржеманы с, Зеленая ул, № 18
1.1.	Сведения о местоположении земельного участка (при отсутствии адреса) в структурированном в соответствии с федеральной информационной адресной системой виде	—
1.2.	Дополнительные сведения о местоположении земельного участка	—
2.	Площадь земельного участка \pm величина погрешности определения (вычисления) площади ($P \pm \Delta P$), м ²	$1\,376 \pm 13,00$
3.	Формула, примененная для вычисления предельной погрешности определения площади земельного участка, с подставленными значениями и итоговые (вычисленные) значения	$3,5*0,10*\sqrt{(1\,376,00)} = 13$
4.	Площадь земельного участка согласно сведениям Единого государственного реестра недвижимости (Ркад), м ²	1 376,00
5.	Оценка расхождения Р и Ркад ($P - P_{\text{кад}}$), м ²	0
6.	Предельный минимальный и максимальный размеры земельного участка ($P_{\text{мин}}$ и $P_{\text{макс}}$), м ²	$P_{\text{мин}} = \text{—}$ $P_{\text{макс}} = \text{—}$
7.	Кадастровый или иной государственный учетный номер (инвентарный) здания, сооружения, объекта незавершенного строительства, расположенного на земельном участке	—
8.	Вид (виды) разрешенного использования	Для ведения личного подсобного хозяйства
8.1.	Дополнительные сведения об использовании земельного участка	—
9.	Сведения о земельных участках (землях общего пользования, территории общего пользования), посредством которых обеспечивается доступ	—
10.	Иные сведения	—
4. Пояснения к сведениям об уточняемом земельном участке с кадастровым номером		13:22:0201002:670 :
1.	—	

1. Сведения о характерных точках границ уточняемого земельного участка с кадастровым номером _____ :							
Система координат _____						Зона № _____	
Обоз- начение харак- терных точек границ	Координаты, м				Метод определения координат	Формулы, примененные для расчета средней квадратической погрешности определения координат характерных точек границ (Mt), с подставленными в такие формулы значениями и итоговые (вычисленные) значения Mt, м	Описание закрепления точки
	содержатся в Едином государственном реестре недвижимости		определены в результате выполнения комплексных кадастровых работ				
	X	Y	X	Y			
1	2	3	4	5	6	7	8

2. Сведения о частях границ уточняемого земельного участка с кадастровым номером _____ :				
Обозначение части границ		Горизонтальное проложение (S), м	Описание прохождения части границ	Сведения о согласовании местоположения границ (согласовано/спорное)
от т.	до т.			
1	2	3	4	5

3. Сведения о характеристиках уточняемого земельного участка с кадастровым номером _____		13:22:0201002:681	:
№ п/п	Наименование характеристики	Значение характеристики	
1	2	3	
1.	Адрес земельного участка	Российская Федерация, Республика Мордовия, Чамзинский р-н, Киржеманы с, Подлесная ул, 18	
1.1.	Сведения о местоположении земельного участка (при отсутствии адреса) в структурированном в соответствии с федеральной информационной адресной системой виде	—	
1.2.	Дополнительные сведения о местоположении земельного участка	—	
2.	Площадь земельного участка ± величина погрешности определения (вычисления) площади ($P \pm \Delta P$), м²	2 242 ± 17,00	
3.	Формула, примененная для вычисления предельной погрешности определения площади земельного участка, с подставленными значениями и итоговые (вычисленные) значения	$3,5 \cdot 0,10 \cdot \sqrt{(2\,242,00)} = 17$	
4.	Площадь земельного участка согласно сведениям Единого государственного реестра недвижимости (Ркад), м²	2 242,00	
5.	Оценка расхождения Р и Ркад ($P - P_{кад}$), м²	0	

1	2				3		
6.	Предельный минимальный и максимальный размеры земельного участка (Рмин и Рмакс), м²				Рмин = — Рмакс = —		
7.	Кадастровый или иной государственный учетный номер (инвентарный) здания, сооружения, объекта незавершенного строительства, расположенного на земельном участке				—		
8.	Вид (виды) разрешенного использования				Для ведения личного подсобного хозяйства		
8.1.	Дополнительные сведения об использовании земельного участка				—		
9.	Сведения о земельных участках (землях общего пользования, территории общего пользования), посредством которых обеспечивается доступ				—		
10.	Иные сведения				—		
4. Пояснения к сведениям об уточняемом земельном участке с кадастровым номером					13:22:0201002:681 :		
1.	—						
1. Сведения о характерных точках границ уточняемого земельного участка с кадастровым номером					:		
Система координат					Зона №		
Обозначение характерных точек границ	Координаты, м				Метод определения координат	Формулы, примененные для расчета средней квадратической погрешности определения координат характерных точек границ (Mt), с подставленными в такие формулы значениями и итоговые (вычисленные) значения Mt, м	Описание закрепления точки
	содержатся в Едином государственном реестре недвижимости		определены в результате выполнения комплексных кадастровых работ				
	X	Y	X	Y			
1	2	3	4	5	6	7	8
2. Сведения о частях границ уточняемого земельного участка с кадастровым номером					:		
Обозначение части границ		Горизонтальное проложение (S), м	Описание прохождения части границ		Сведения о согласовании местоположения границ (согласовано/спорное)		
от т.	до т.						
1	2	3	4		5		
3. Сведения о характеристиках уточняемого земельного участка с кадастровым номером					13:22:0201002:685 :		
№ п/п	Наименование характеристики				Значение характеристики		
1	2				3		

1	2	3
1.	Адрес земельного участка	Российская Федерация, Республика Мордовия, Чамзинский р-н, Киржеманы с, Подлесная ул, 65
1.1.	Сведения о местоположении земельного участка (при отсутствии адреса) в структурированном в соответствии с федеральной информационной адресной системой виде	—
1.2.	Дополнительные сведения о местоположении земельного участка	—
2.	Площадь земельного участка \pm величина погрешности определения (вычисления) площади ($P \pm \Delta P$), м ²	2 643 \pm 18,00
3.	Формула, примененная для вычисления предельной погрешности определения площади земельного участка, с подставленными значениями и итоговые (вычисленные) значения	$3,5 \cdot 0,10 \cdot \sqrt{(2\,643,00)} = 18$
4.	Площадь земельного участка согласно сведениям Единого государственного реестра недвижимости (Ркад), м ²	2 643,00
5.	Оценка расхождения Р и Ркад ($P - P_{\text{кад}}$), м ²	0
6.	Предельный минимальный и максимальный размеры земельного участка ($P_{\text{мин}}$ и $P_{\text{макс}}$), м ²	$P_{\text{мин}} = \text{—}$ $P_{\text{макс}} = \text{—}$
7.	Кадастровый или иной государственный учетный номер (инвентарный) здания, сооружения, объекта незавершенного строительства, расположенного на земельном участке	—
8.	Вид (виды) разрешенного использования	Для ведения личного подсобного хозяйства
8.1.	Дополнительные сведения об использовании земельного участка	—
9.	Сведения о земельных участках (землях общего пользования, территории общего пользования), посредством которых обеспечивается доступ	—
10.	Иные сведения	—
4. Пояснения к сведениям об уточняемом земельном участке с кадастровым номером		13:22:0201002:685 :
1.	—	

1. Сведения о характерных точках границ уточняемого земельного участка с кадастровым номером _____:							
Система координат _____						Зона № _____	
Обозначение характерных точек границ	Координаты, м				Метод определения координат	Формулы, примененные для расчета средней квадратической погрешности определения координат характерных точек границ (Mt), с подставленными в такие формулы значениями и итоговые (вычисленные) значения Mt, м	Описание закрепления точки
	содержатся в Едином государственном реестре недвижимости		определены в результате выполнения комплексных кадастровых работ				
	X	Y	X	Y			
1	2	3	4	5	6	7	8
2. Сведения о частях границ уточняемого земельного участка с кадастровым номером _____:							
Обозначение части границ		Горизонтальное проложение (S), м	Описание прохождения части границ		Сведения о согласовании местоположения границ (согласовано/спорное)		
от т.	до т.						
1	2	3	4		5		
3. Сведения о характеристиках уточняемого земельного участка с кадастровым номером _____ 13:22:0201002:687 _____:							
№ п/п	Наименование характеристики				Значение характеристики		
1	2				3		
1.	Адрес земельного участка				Российская Федерация, Республика Мордовия, Чамзинский р-н, Киржеманы с, Зеленая ул, 14		
1.1.	Сведения о местоположении земельного участка (при отсутствии адреса) в структурированном в соответствии с федеральной информационной адресной системой виде				—		
1.2.	Дополнительные сведения о местоположении земельного участка				—		
2.	Площадь земельного участка ± величина погрешности определения (вычисления) площади ($P \pm \Delta P$), м²				3 372 ± 20,00		
3.	Формула, примененная для вычисления предельной погрешности определения площади земельного участка, с подставленными значениями и итоговые (вычисленные) значения				$3,5 \cdot 0,10 \cdot \sqrt{(3\,372,00)} = 20$		
4.	Площадь земельного участка согласно сведениям Единого государственного реестра недвижимости (Ркад), м²				3 372,00		
5.	Оценка расхождения Р и Ркад ($P - P_{кад}$), м²				0		

1	2				3		
6.	Предельный минимальный и максимальный размеры земельного участка (Рмин и Рмакс), м²				Рмин = — Рмакс = —		
7.	Кадастровый или иной государственный учетный номер (инвентарный) здания, сооружения, объекта незавершенного строительства, расположенного на земельном участке				—		
8.	Вид (виды) разрешенного использования				Для ведения личного подсобного хозяйства		
8.1.	Дополнительные сведения об использовании земельного участка				—		
9.	Сведения о земельных участках (землях общего пользования, территории общего пользования), посредством которых обеспечивается доступ				—		
10.	Иные сведения				—		
4. Пояснения к сведениям об уточняемом земельном участке с кадастровым номером					13:22:0201002:687 :		
1.	—						
1. Сведения о характерных точках границ уточняемого земельного участка с кадастровым номером					:		
Система координат					Зона №		
Обозначение характерных точек границ	Координаты, м				Метод определения координат	Формулы, примененные для расчета средней квадратической погрешности определения координат характерных точек границ (Mt), с подставленными в такие формулы значениями и итоговые (вычисленные) значения Mt, м	Описание закрепления точки
	содержатся в Едином государственном реестре недвижимости		определены в результате выполнения комплексных кадастровых работ				
	X	Y	X	Y			
1	2	3	4	5	6	7	8
2. Сведения о частях границ уточняемого земельного участка с кадастровым номером					:		
Обозначение части границ		Горизонтальное проложение (S), м	Описание прохождения части границ		Сведения о согласовании местоположения границ (согласовано/спорное)		
от т.	до т.						
1	2	3	4		5		
3. Сведения о характеристиках уточняемого земельного участка с кадастровым номером					13:22:0201002:691 :		
№ п/п	Наименование характеристики				Значение характеристики		
1	2				3		

1	2	3
1.	Адрес земельного участка	—
1.1.	Сведения о местоположении земельного участка (при отсутствии адреса) в структурированном в соответствии с федеральной информационной адресной системой виде	Российская Федерация, Республика Мордовия, Чамзинский р-н, Киржеманы с, Полевая ул
1.2.	Дополнительные сведения о местоположении земельного участка	—
2.	Площадь земельного участка \pm величина погрешности определения (вычисления) площади ($P \pm \Delta P$), м ²	$3\,000 \pm 19,00$
3.	Формула, примененная для вычисления предельной погрешности определения площади земельного участка, с подставленными значениями и итоговые (вычисленные) значения	$3,5*0,10*\sqrt{(3\,000,00)} = 19$
4.	Площадь земельного участка согласно сведениям Единого государственного реестра недвижимости (Ркад), м ²	3 000,00
5.	Оценка расхождения Р и Ркад ($P - P_{кад}$), м ²	0
6.	Предельный минимальный и максимальный размеры земельного участка ($P_{мин}$ и $P_{макс}$), м ²	$P_{мин} = —$ $P_{макс} = —$
7.	Кадастровый или иной государственный учетный номер (инвентарный) здания, сооружения, объекта незавершенного строительства, расположенного на земельном участке	—
8.	Вид (виды) разрешенного использования	Для ведения личного подсобного хозяйства
8.1.	Дополнительные сведения об использовании земельного участка	—
9.	Сведения о земельных участках (землях общего пользования, территории общего пользования), посредством которых обеспечивается доступ	—
10.	Иные сведения	—
4. Пояснения к сведениям об уточняемом земельном участке с кадастровым номером		13:22:0201002:691 :
1.	—	

1. Сведения о характерных точках границ уточняемого земельного участка с кадастровым номером _____:							
Система координат _____						Зона № _____	
Обозначение характерных точек границ	Координаты, м				Метод определения координат	Формулы, примененные для расчета средней квадратической погрешности определения координат характерных точек границ (Mt), с подставленными в такие формулы значениями и итоговые (вычисленные) значения Mt, м	Описание закрепления точки
	содержатся в Едином государственном реестре недвижимости		определены в результате выполнения комплексных кадастровых работ				
	X	Y	X	Y			
1	2	3	4	5	6	7	8
2. Сведения о частях границ уточняемого земельного участка с кадастровым номером _____:							
Обозначение части границ		Горизонтальное проложение (S), м	Описание прохождения части границ	Сведения о согласовании местоположения границ (согласовано/спорное)			
от т.	до т.						
1	2	3	4	5			
3. Сведения о характеристиках уточняемого земельного участка с кадастровым номером _____ 13:22:0201002:692 _____:							
№ п/п	Наименование характеристики			Значение характеристики			
1	2			3			
1.	Адрес земельного участка			Российская Федерация, Республика Мордовия, Чамзинский р-н, Алексеевское с/п, Киржемань с, Полевая ул, 20			
1.1.	Сведения о местоположении земельного участка (при отсутствии адреса) в структурированном в соответствии с федеральной информационной адресной системой виде			—			
1.2.	Дополнительные сведения о местоположении земельного участка			—			
2.	Площадь земельного участка ± величина погрешности определения (вычисления) площади ($P \pm \Delta P$), м²			1 700 ± 14,00			
3.	Формула, примененная для вычисления предельной погрешности определения площади земельного участка, с подставленными значениями и итоговые (вычисленные) значения			$3,5 \cdot 0,10 \cdot \sqrt{(1\,700,00)} = 14$			
4.	Площадь земельного участка согласно сведениям Единого государственного реестра недвижимости (Ркад), м²			1 700,00			
5.	Оценка расхождения Р и Ркад ($P - P_{кад}$), м²			0			

1	2				3		
6.	Предельный минимальный и максимальный размеры земельного участка (Рмин и Рмакс), м²				Рмин = — Рмакс = —		
7.	Кадастровый или иной государственный учетный номер (инвентарный) здания, сооружения, объекта незавершенного строительства, расположенного на земельном участке				—		
8.	Вид (виды) разрешенного использования				Для ведения личного подсобного хозяйства		
8.1.	Дополнительные сведения об использовании земельного участка				—		
9.	Сведения о земельных участках (землях общего пользования, территории общего пользования), посредством которых обеспечивается доступ				—		
10.	Иные сведения				—		
4. Пояснения к сведениям об уточняемом земельном участке с кадастровым номером					13:22:0201002:692 :		
1.	—						
1. Сведения о характерных точках границ уточняемого земельного участка с кадастровым номером					:		
Система координат					Зона №		
Обоз- начение харак- терных точек границ	Координаты, м				Метод определения координат	Формулы, примененные для расчета средней квадратической погрешности определения координат характерных точек границ (Mt), с подставленными в такие формулы значениями и итоговые (вычисленные) значения Mt, м	Описание закрепления точки
	содержатся в Едином государственном реестре недвижимости		определены в результате выполнения комплексных кадастровых работ				
	X	Y	X	Y			
1	2	3	4	5	6	7	8
2. Сведения о частях границ уточняемого земельного участка с кадастровым номером					:		
Обозначение части границ		Горизонтальное проложение (S), м	Описание прохождения части границ		Сведения о согласовании местоположения границ (согласовано/спорное)		
от т.	до т.						
1	2	3	4		5		
3. Сведения о характеристиках уточняемого земельного участка с кадастровым номером					13:22:0201002:695 :		
№ п/п	Наименование характеристики				Значение характеристики		
1	2				3		

1	2	3
1.	Адрес земельного участка	Российская Федерация, Республика Мордовия, Чамзинский р-н, Киржеманы с, Подлесная ул, № 47
1.1.	Сведения о местоположении земельного участка (при отсутствии адреса) в структурированном в соответствии с федеральной информационной адресной системой виде	—
1.2.	Дополнительные сведения о местоположении земельного участка	—
2.	Площадь земельного участка \pm величина погрешности определения (вычисления) площади ($P \pm \Delta P$), м ²	1 812 \pm 15,00
3.	Формула, примененная для вычисления предельной погрешности определения площади земельного участка, с подставленными значениями и итоговые (вычисленные) значения	$3,5 \cdot 0,10 \cdot \sqrt{(1\,812,00)} = 15$
4.	Площадь земельного участка согласно сведениям Единого государственного реестра недвижимости (Ркад), м ²	1 812,00
5.	Оценка расхождения Р и Ркад ($P - P_{\text{кад}}$), м ²	0
6.	Предельный минимальный и максимальный размеры земельного участка ($P_{\text{мин}}$ и $P_{\text{макс}}$), м ²	$P_{\text{мин}} = \text{—}$ $P_{\text{макс}} = \text{—}$
7.	Кадастровый или иной государственный учетный номер (инвентарный) здания, сооружения, объекта незавершенного строительства, расположенного на земельном участке	—
8.	Вид (виды) разрешенного использования	Для ведения личного подсобного хозяйства
8.1.	Дополнительные сведения об использовании земельного участка	—
9.	Сведения о земельных участках (землях общего пользования, территории общего пользования), посредством которых обеспечивается доступ	—
10.	Иные сведения	—
4. Пояснения к сведениям об уточняемом земельном участке с кадастровым номером		13:22:0201002:695 :
1.	—	

1. Сведения о характерных точках границ уточняемого земельного участка с кадастровым номером _____:							
Система координат _____						Зона № _____	
Обозначение характерных точек границ	Координаты, м				Метод определения координат	Формулы, примененные для расчета средней квадратической погрешности определения координат характерных точек границ (Mt), с подставленными в такие формулы значениями и итоговые (вычисленные) значения Mt, м	Описание закрепления точки
	содержатся в Едином государственном реестре недвижимости		определены в результате выполнения комплексных кадастровых работ				
	X	Y	X	Y			
1	2	3	4	5	6	7	8
2. Сведения о частях границ уточняемого земельного участка с кадастровым номером _____:							
Обозначение части границ		Горизонтальное проложение (S), м	Описание прохождения части границ	Сведения о согласовании местоположения границ (согласовано/спорное)			
от т.	до т.						
1	2	3	4	5			
3. Сведения о характеристиках уточняемого земельного участка с кадастровым номером _____ 13:22:0201002:697 _____:							
№ п/п	Наименование характеристики			Значение характеристики			
1	2			3			
1.	Адрес земельного участка			Российская Федерация, Республика Мордовия, Чамзинский р-н, Киржеманы с, Подлесная ул, 71			
1.1.	Сведения о местоположении земельного участка (при отсутствии адреса) в структурированном в соответствии с федеральной информационной адресной системой виде			—			
1.2.	Дополнительные сведения о местоположении земельного участка			—			
2.	Площадь земельного участка ± величина погрешности определения (вычисления) площади ($P \pm \Delta P$), м²			4 600 ± 24,00			
3.	Формула, примененная для вычисления предельной погрешности определения площади земельного участка, с подставленными значениями и итоговые (вычисленные) значения			$3,5 \cdot 0,10 \cdot \sqrt{(4\ 600,00)} = 24$			
4.	Площадь земельного участка согласно сведениям Единого государственного реестра недвижимости (Ркад), м²			4 600,00			
5.	Оценка расхождения Р и Ркад ($P - P_{кад}$), м²			0			

1	2				3		
6.	Предельный минимальный и максимальный размеры земельного участка (Рмин и Рмакс), м²				Рмин = — Рмакс = —		
7.	Кадастровый или иной государственный учетный номер (инвентарный) здания, сооружения, объекта незавершенного строительства, расположенного на земельном участке				—		
8.	Вид (виды) разрешенного использования				Для ведения личного подсобного хозяйства		
8.1.	Дополнительные сведения об использовании земельного участка				—		
9.	Сведения о земельных участках (землях общего пользования, территории общего пользования), посредством которых обеспечивается доступ				—		
10.	Иные сведения				—		
4. Пояснения к сведениям об уточняемом земельном участке с кадастровым номером					13:22:0201002:697 :		
1.	—						
1. Сведения о характерных точках границ уточняемого земельного участка с кадастровым номером					:		
Система координат					Зона №		
Обозначение характерных точек границ	Координаты, м				Метод определения координат	Формулы, примененные для расчета средней квадратической погрешности определения координат характерных точек границ (Mt), с подставленными в такие формулы значениями и итоговые (вычисленные) значения Mt, м	Описание закрепления точки
	содержатся в Едином государственном реестре недвижимости		определены в результате выполнения комплексных кадастровых работ				
	X	Y	X	Y			
1	2	3	4	5	6	7	8
2. Сведения о частях границ уточняемого земельного участка с кадастровым номером					:		
Обозначение части границ		Горизонтальное проложение (S), м	Описание прохождения части границ		Сведения о согласовании местоположения границ (согласовано/спорное)		
от т.	до т.						
1	2	3	4		5		
3. Сведения о характеристиках уточняемого земельного участка с кадастровым номером					13:22:0201002:698 :		
№ п/п	Наименование характеристики				Значение характеристики		
1	2				3		

1	2	3
1.	Адрес земельного участка	Российская Федерация, Республика Мордовия, Чамзинский р-н, Киржеманы с, Подлесная ул, 69
1.1.	Сведения о местоположении земельного участка (при отсутствии адреса) в структурированном в соответствии с федеральной информационной адресной системой виде	—
1.2.	Дополнительные сведения о местоположении земельного участка	—
2.	Площадь земельного участка \pm величина погрешности определения (вычисления) площади ($P \pm \Delta P$), м ²	$4\,707 \pm 24,00$
3.	Формула, примененная для вычисления предельной погрешности определения площади земельного участка, с подставленными значениями и итоговые (вычисленные) значения	$3,5*0,10*\sqrt{(4\,707,00)} = 24$
4.	Площадь земельного участка согласно сведениям Единого государственного реестра недвижимости (Ркад), м ²	4 707,00
5.	Оценка расхождения Р и Ркад ($P - P_{кад}$), м ²	0
6.	Предельный минимальный и максимальный размеры земельного участка ($P_{мин}$ и $P_{макс}$), м ²	$P_{мин} = —$ $P_{макс} = —$
7.	Кадастровый или иной государственный учетный номер (инвентарный) здания, сооружения, объекта незавершенного строительства, расположенного на земельном участке	—
8.	Вид (виды) разрешенного использования	Для ведения личного подсобного хозяйства
8.1.	Дополнительные сведения об использовании земельного участка	—
9.	Сведения о земельных участках (землях общего пользования, территории общего пользования), посредством которых обеспечивается доступ	—
10.	Иные сведения	—
4. Пояснения к сведениям об уточняемом земельном участке с кадастровым номером		13:22:0201002:698 :
1.	—	

Описание местоположения здания, сооружения, объекта незавершенного строительства на земельном участке									
1. Сведения о характерных точках контура объекта недвижимости с кадастровым номером 13:22:0201002:1113 :									
Система координат МСК-13, зона 1 Зона № 1									
Обозначение характерных точек границ	Содержатся в Едином государственном реестре недвижимости			Определены в ходе выполнения комплексных кадастровых работ			Метод определения координат	Формулы, примененные для расчета средней квадратической погрешности определения координат характерных точек (Mt), м, с подставленными в такие формулы значениями и итоговые (вычисленные) значения Mt, м	
	координаты, м		Радиус, м	координаты, м		Радиус, м			
	X	Y	R	X	Y	R			
1	2	3	4	5	6	7	8	9	
н700О	—	—	—	419 575,12	1 334 548,18	—	Метод спутниковых геодезических измерений (определений)	Вычислено с использованием программного обеспечения Topcon Tools v.7.1 лицензия № SRB 09169, Mt = 0,10	
н701О	—	—	—	419 579,74	1 334 553,83	—			
н702О	—	—	—	419 574,19	1 334 557,91	—			
н703О	—	—	—	419 571,49	1 334 559,83	—			
н704О	—	—	—	419 567,16	1 334 553,97	—			
н700О	—	—	—	419 575,12	1 334 548,18	—			
2. Сведения о характеристиках объекта недвижимости с кадастровым номером 13:22:0201002:1113 :									
№ п/п	Наименование характеристики					Значение характеристики			

1	2				3			
1.	Вид объекта недвижимости				Здание			
2.	Ранее присвоенный государственный учетный номер (инвентарный) здания, сооружения, объекта незавершенного строительства				Инвентарный номер 14307, Условный номер 13-13-06/023/2006-350			
3.	Кадастровый номер земельного участка (земельных участков), в границах которого (которых) расположены здание, сооружение, объект незавершенного строительства				13:22:0201002:251			
4.	Уникальный учетный номер кадастрового квартала, в границах которого расположены здание, сооружение, объект незавершенного строительства				13:22:0201002			
5.	Адрес здания, сооружения, объекта незавершенного строительства				Российская Федерация, Республика Мордовия, Чамзинский р-н, Киржемань с, Садовая ул, д 17			
5.1.	Сведения о местоположении здания, сооружения, объекта незавершенного строительства (при отсутствии адреса) в структурированном в соответствии с федеральной информационной адресной системой виде				—			
5.3.	Дополнительные сведения о местоположении				—			
6.	Иные сведения				—			
3. Пояснения к сведениям об объекте недвижимости с кадастровым номером								13:22:0201002:1113 :
1.	—							
1. Сведения о характерных точках контура объекта недвижимости с кадастровым номером								13:22:0201002:1086 :
Система координат				МСК-13, зона 1			Зона № 1	
Обозначение характерных точек границ	Содержатся в Едином государственном реестре недвижимости			Определены в ходе выполнения комплексных кадастровых работ			Метод определения координат	Формулы, примененные для расчета средней квадратической погрешности определения координат характерных точек (Mt), м, с подставленными в такие формулы значениями и итоговые (вычисленные) значения Mt, м
	координаты, м		Радиус, м	координаты, м		Радиус, м		
	X	Y	R	X	Y	R		
1	2	3	4	5	6	7	8	9
н7050	—	—	—	419 530,18	1 334 514,38	—	Метод спутниковых геодезических измерений (определений)	Вычислено с использованием программного обеспечения Topcon Tools v.7.1 лицензия № SRB 09169, Mt = 0,10

1	2	3	4	5	6	7	8	9
н706О	—	—	—	419 537,50	1 334 522,48	—	Метод спутниковых геодезических измерений (определений)	Вычислено с использованием программного обеспечения Topcon Tools v.7.1 лицензия № SRB 09169, Mt = 0,10
н707О	—	—	—	419 527,27	1 334 531,83	—		
н708О	—	—	—	419 519,70	1 334 523,87	—		
н705О	—	—	—	419 530,18	1 334 514,38	—		

2. Сведения о характеристиках объекта недвижимости с кадастровым номером 13:22:0201002:1086 :

№ п/п	Наименование характеристики	Значение характеристики
1	2	3
1.	Вид объекта недвижимости	Здание
2.	Ранее присвоенный государственный учетный номер (инвентарный) здания, сооружения, объекта незавершенного строительства	Инвентарный номер 10711, Условный номер 13-1/22-30/2003-235
3.	Кадастровый номер земельного участка (земельных участков), в границах которого (которых) расположены здание, сооружение, объект незавершенного строительства	13:22:0201002:249
4.	Уникальный учетный номер кадастрового квартала, в границах которого расположены здание, сооружение, объект незавершенного строительства	13:22:0201002
5.	Адрес здания, сооружения, объекта незавершенного строительства	Российская Федерация, Республика Мордовия, Чамзинский р-н, Киржеманы с, Садовая ул, д 15
5.1.	Сведения о местоположении здания, сооружения, объекта незавершенного строительства (при отсутствии адреса) в структурированном в соответствии с федеральной информационной адресной системой виде	—
5.3.	Дополнительные сведения о местоположении	—

1	2				3			
6.	Иные сведения				—			
3. Пояснения к сведениям об объекте недвижимости с кадастровым номером 13:22:0201002:1086 :								
1.	—							
1. Сведения о характерных точках контура объекта недвижимости с кадастровым номером 13:22:0201002:1307 :								
Система координат МСК-13, зона 1				Зона № 1				
Обоз- начение харак- терных точек границ	Содержатся в Едином государственном реестре недвижимости			Определены в ходе выполнения комплексных кадастровых работ			Метод определения координат	Формулы, примененные для расчета средней квадратической погрешности определения координат характерных точек (Mt), м, с подставленными в такие формулы значениями и итоговые (вычисленные) значения Mt, м
	координаты, м		Радиус, м	координаты, м		Радиус, м		
	X	Y	R	X	Y	R		
1	2	3	4	5	6	7	8	9
н709О	—	—	—	419 511,95	1 334 501,16	—	Метод спутниковых геодезических измерений (определений)	Вычислено с использованием программного обеспечения Topcon Tools v.7.1 лицензия № SRB 09169, Mt = 0,10
н710О	—	—	—	419 520,48	1 334 509,48	—		
н711О	—	—	—	419 513,87	1 334 515,73	—		
н712О	—	—	—	419 505,48	1 334 507,70	—		
н709О	—	—	—	419 511,95	1 334 501,16	—		
2. Сведения о характеристиках объекта недвижимости с кадастровым номером 13:22:0201002:1307 :								
№ п/п	Наименование характеристики				Значение характеристики			

1	2					3		
1.	Вид объекта недвижимости					Здание		
2.	Ранее присвоенный государственный учетный номер (инвентарный) здания, сооружения, объекта незавершенного строительства					Инвентарный номер 89:257:002:000148530		
3.	Кадастровый номер земельного участка (земельных участков), в границах которого (которых) расположены здание, сооружение, объект незавершенного строительства					13:22:0201002:248		
4.	Уникальный учетный номер кадастрового квартала, в границах которого расположены здание, сооружение, объект незавершенного строительства					13:22:0201002		
5.	Адрес здания, сооружения, объекта незавершенного строительства					Российская Федерация, Республика Мордовия, Чамзинский р-н, Киржемань с, Садовая ул, д 14		
5.1.	Сведения о местоположении здания, сооружения, объекта незавершенного строительства (при отсутствии адреса) в структурированном в соответствии с федеральной информационной адресной системой виде					—		
5.3.	Дополнительные сведения о местоположении					—		
6.	Иные сведения					—		
3. Пояснения к сведениям об объекте недвижимости с кадастровым номером						13:22:0201002:1307 :		
1.	—							
1. Сведения о характерных точках контура объекта недвижимости с кадастровым номером						13:22:0201002:1216 :		
Система координат						МСК-13, зона 1		Зона № 1
Обозначение характерных точек границ	Содержатся в Едином государственном реестре недвижимости			Определены в ходе выполнения комплексных кадастровых работ			Метод определения координат	Формулы, примененные для расчета средней квадратической погрешности определения координат характерных точек (Mt), м, с подставленными в такие формулы значениями и итоговые (вычисленные) значения Mt, м
	координаты, м		Радиус, м	координаты, м		Радиус, м		
	X	Y	R	X	Y	R		
1	2	3	4	5	6	7	8	9
n713O	—	—	—	419 441,82	1 334 449,56	—	Метод спутниковых геодезических измерений (определений)	Вычислено с использованием программного обеспечения Topcon Tools v.7.1 лицензия № SRB 09169, Mt = 0,10

1	2	3	4	5	6	7	8	9
н7140	—	—	—	419 445,16	1 334 452,79	—	Метод спутниковых геодезических измерений (определений)	Вычислено с использованием программного обеспечения Topcon Tools v.7.1 лицензия № SRB 09169, Mt = 0,10
н7150	—	—	—	419 436,88	1 334 461,07	—		
н7160	—	—	—	419 433,43	1 334 457,31	—		
н7130	—	—	—	419 441,82	1 334 449,56	—		

2. Сведения о характеристиках объекта недвижимости с кадастровым номером 13:22:0201002:1216 :

№ п/п	Наименование характеристики	Значение характеристики
1	2	3
1.	Вид объекта недвижимости	Здание
2.	Ранее присвоенный государственный учетный номер (инвентарный) здания, сооружения, объекта незавершенного строительства	Условный номер 13:22:749:0:49:11:0:0, Инвентарный номер 10718
3.	Кадастровый номер земельного участка (земельных участков), в границах которого (которых) расположены здание, сооружение, объект незавершенного строительства	13:22:0201002:43
4.	Уникальный учетный номер кадастрового квартала, в границах которого расположены здание, сооружение, объект незавершенного строительства	13:22:0201002
5.	Адрес здания, сооружения, объекта незавершенного строительства	Российская Федерация, Республика Мордовия, Чамзинский р-н, Киржеманы с, Садовая ул, д 11
5.1.	Сведения о местоположении здания, сооружения, объекта незавершенного строительства (при отсутствии адреса) в структурированном в соответствии с федеральной информационной адресной системой виде	—
5.3.	Дополнительные сведения о местоположении	—

1	2					3		
6.	Иные сведения					—		
3. Пояснения к сведениям об объекте недвижимости с кадастровым номером 13:22:0201002:1216 :								
1.	—							
1. Сведения о характерных точках контура объекта недвижимости с кадастровым номером 13:22:0201002:1158 :								
Система координат				МСК-13, зона 1		Зона № 1		
Обоз- начение харак- терных точек границ	Содержатся в Едином государственном реестре недвижимости			Определены в ходе выполнения комплексных кадастровых работ			Метод определения координат	Формулы, примененные для расчета средней квадратической погрешности определения координат характерных точек (Mt), м, с подставленными в такие формулы значениями и итоговые (вычисленные) значения Mt, м
	координаты, м		Радиус, м	координаты, м		Радиус, м		
	X	Y	R	X	Y	R		
1	2	3	4	5	6	7	8	9
н713О	—	—	—	419 400,98	1 334 405,07	—	Метод спутниковых геодезических измерений (определений)	Вычислено с использованием программного обеспечения Topcon Tools v.7.1 лицензия № SRB 09169, Mt = 0,10
н714О	—	—	—	419 406,65	1 334 409,54	—		
н715О	—	—	—	419 403,28	1 334 414,73	—		
н716О	—	—	—	419 402,40	1 334 414,11	—		
н717О	—	—	—	419 401,34	1 334 415,59	—		

1	2	3	4	5	6	7	8	9
н718О	—	—	—	419 396,44	1 334 411,78	—	Метод спутниковых геодезических измерений (определений)	Вычислено с использованием программного обеспечения Topcon Tools v.7.1 лицензия № SRB 09169, Mt = 0,10
н713О	—	—	—	419 400,98	1 334 405,07	—		

2. Сведения о характеристиках объекта недвижимости с кадастровым номером 13:22:0201002:1158 :

№ п/п	Наименование характеристики	Значение характеристики
1	2	3
1.	Вид объекта недвижимости	Здание
2.	Ранее присвоенный государственный учетный номер (инвентарный) здания, сооружения, объекта незавершенного строительства	Инвентарный номер 14418, Условный номер 13-13-06/026/2006-216
3.	Кадастровый номер земельного участка (земельных участков), в границах которого (которых) расположены здание, сооружение, объект незавершенного строительства	13:22:0201002:48
4.	Уникальный учетный номер кадастрового квартала, в границах которого расположены здание, сооружение, объект незавершенного строительства	13:22:0201002
5.	Адрес здания, сооружения, объекта незавершенного строительства	Российская Федерация, Республика Мордовия, Чамзинский р-н, Киржеманы с, Садовая ул, д 9
5.1.	Сведения о местоположении здания, сооружения, объекта незавершенного строительства (при отсутствии адреса) в структурированном в соответствии с федеральной информационной адресной системой виде	—
5.3.	Дополнительные сведения о местоположении	—
6.	Иные сведения	—

3. Пояснения к сведениям об объекте недвижимости с кадастровым номером 13:22:0201002:1158 :

1.	—
----	---

1. Сведения о характерных точках контура объекта недвижимости с кадастровым номером _____:								
Система координат _____							Зона № _____	
Обозначение характерных точек границ	Содержатся в Едином государственном реестре недвижимости			Определены в ходе выполнения комплексных кадастровых работ			Метод определения координат	Формулы, примененные для расчета средней квадратической погрешности определения координат характерных точек (Mt), м, с подставленными в такие формулы значениями и итоговые (вычисленные) значения Mt, м
	координаты, м		Радиус, м	координаты, м		Радиус, м		
	X	Y	R	X	Y	R		
1	2	3	4	5	6	7	8	9
2. Сведения о характеристиках объекта недвижимости с кадастровым номером 13:22:0201002:1115 _____:								
№ п/п	Наименование характеристики				Значение характеристики			
1	2				3			
1.	Вид объекта недвижимости				Здание			
2.	Ранее присвоенный государственный учетный номер (инвентарный) здания, сооружения, объекта незавершенного строительства				—			
3.	Кадастровый номер земельного участка (земельных участков), в границах которого (которых) расположены здание, сооружение, объект незавершенного строительства				—			
4.	Уникальный учетный номер кадастрового квартала, в границах которого расположены здание, сооружение, объект незавершенного строительства				13:22:0201002			
5.	Адрес здания, сооружения, объекта незавершенного строительства				—			
5.1.	Сведения о местоположении здания, сооружения, объекта незавершенного строительства (при отсутствии адреса) в структурированном в соответствии с федеральной информационной адресной системой виде				Российская Федерация, Республика Мордовия, Чамзинский р-н, Киржеманы с, Садовая ул, д 7			
5.3.	Дополнительные сведения о местоположении				—			
6.	Иные сведения				—			
3. Пояснения к сведениям об объекте недвижимости с кадастровым номером 13:22:0201002:1115 _____:								
1.	—							

1. Сведения о характерных точках контура объекта недвижимости с кадастровым номером 13:22:0201002:1091:

Система координат МСК-13, зона 1							Зона № 1	
Обозначение характерных точек границ	Содержатся в Едином государственном реестре недвижимости			Определены в ходе выполнения комплексных кадастровых работ			Метод определения координат	Формулы, примененные для расчета средней квадратической погрешности определения координат характерных точек (Mt), м, с подставленными в такие формулы значениями и итоговые (вычисленные) значения Mt, м
	координаты, м		Радиус, м	координаты, м		Радиус, м		
	X	Y	R	X	Y	R		
1	2	3	4	5	6	7	8	9
н723О	—	—	—	419 312,03	1 334 372,21	—	Метод спутниковых геодезических измерений (определений)	Вычислено с использованием программного обеспечения Topcon Tools v.7.1 лицензия № SRB 09169, Mt = 0,10
н724О	—	—	—	419 317,63	1 334 378,40	—		
н725О	—	—	—	419 313,31	1 334 382,07	—		
н726О	—	—	—	419 307,82	1 334 375,89	—		
н723О	—	—	—	419 312,03	1 334 372,21	—		

2. Сведения о характеристиках объекта недвижимости с кадастровым номером 13:22:0201002:1091:

№ п/п	Наименование характеристики	Значение характеристики
1	2	3
1.	Вид объекта недвижимости	Здание
2.	Ранее присвоенный государственный учетный номер (инвентарный) здания, сооружения, объекта незавершенного строительства	Инвентарный номер 89:257:002:000107130, Условный номер 13:22:749:0:49:6:0:0

1	2	3
3.	Кадастровый номер земельного участка (земельных участков), в границах которого (которых) расположены здание, сооружение, объект незавершенного строительства	13:22:0201002:38
4.	Уникальный учетный номер кадастрового квартала, в границах которого расположены здание, сооружение, объект незавершенного строительства	13:22:0201002
5.	Адрес здания, сооружения, объекта незавершенного строительства	Российская Федерация, Республика Мордовия, Чамзинский р-н, Киржемань с, Садовая ул, д 6
5.1.	Сведения о местоположении здания, сооружения, объекта незавершенного строительства (при отсутствии адреса) в структурированном в соответствии с федеральной информационной адресной системой виде	—
5.3.	Дополнительные сведения о местоположении	—
6.	Иные сведения	—

3. Пояснения к сведениям об объекте недвижимости с кадастровым номером 13:22:0201002:1091 :

1.	—
----	---

1. Сведения о характерных точках контура объекта недвижимости с кадастровым номером 13:22:0201002:1217 :

Система координат МСК-13, зона 1 Зона № 1

Обозначение характерных точек границ	Содержатся в Едином государственном реестре недвижимости			Определены в ходе выполнения комплексных кадастровых работ			Метод определения координат	Формулы, примененные для расчета средней квадратической погрешности определения координат характерных точек (Mt), м, с подставленными в такие формулы значениями и итоговые (вычисленные) значения Mt, м
	координаты, м		Радиус, м	координаты, м		Радиус, м		
	X	Y	R	X	Y	R		
1	2	3	4	5	6	7	8	9
н727О	—	—	—	419 273,54	1 334 327,75	—	Метод спутниковых геодезических измерений (определений)	Вычислено с использованием программного обеспечения Topcon Tools v.7.1 лицензия № SRB 09169, Mt = 0,10
н728О	—	—	—	419 278,84	1 334 332,73	—		

1	2	3	4	5	6	7	8	9
н7290	—	—	—	419 276,56	1 334 335,54	—	Метод спутниковых геодезических измерений (определений)	Вычислено с использованием программного обеспечения Topcon Tools v.7.1 лицензия № SRB 09169, Mt = 0,10
н7300	—	—	—	419 280,26	1 334 338,95	—		
н7310	—	—	—	419 275,39	1 334 344,60	—		
н7320	—	—	—	419 267,54	1 334 337,10	—		
н7330	—	—	—	419 270,59	1 334 333,16	—		
н7340	—	—	—	419 269,63	1 334 332,23	—		
н7270	—	—	—	419 273,54	1 334 327,75	—		

2. Сведения о характеристиках объекта недвижимости с кадастровым номером 13:22:0201002:1217 :

№ п/п	Наименование характеристики	Значение характеристики
1	2	3
1.	Вид объекта недвижимости	Здание
2.	Ранее присвоенный государственный учетный номер (инвентарный) здания, сооружения, объекта незавершенного строительства	Инвентарный номер 10716, Условный номер 13:22:749:0:49:4:0:0

1	2	3
3.	Кадастровый номер земельного участка (земельных участков), в границах которого (которых) расположены здание, сооружение, объект незавершенного строительства	13:22:0201002:435
4.	Уникальный учетный номер кадастрового квартала, в границах которого расположены здание, сооружение, объект незавершенного строительства	13:22:0201002
5.	Адрес здания, сооружения, объекта незавершенного строительства	Российская Федерация, Республика Мордовия, Чамзинский р-н, Киржемань с, Садовая ул, д 4
5.1.	Сведения о местоположении здания, сооружения, объекта незавершенного строительства (при отсутствии адреса) в структурированном в соответствии с федеральной информационной адресной системой виде	—
5.3.	Дополнительные сведения о местоположении	—
6.	Иные сведения	—

3. Пояснения к сведениям об объекте недвижимости с кадастровым номером 13:22:0201002:1217 :

1.	—
----	---

1. Сведения о характерных точках контура объекта недвижимости с кадастровым номером 13:22:0201002:1058 :

Система координат <u>МСК-13, зона 1</u>							Зона № <u>1</u>	
Обозначение характерных точек границ	Содержатся в Едином государственном реестре недвижимости			Определены в ходе выполнения комплексных кадастровых работ			Метод определения координат	Формулы, примененные для расчета средней квадратической погрешности определения координат характерных точек (Mt), м, с подставленными в такие формулы значениями и итоговые (вычисленные) значения Mt, м
	координаты, м		Радиус, м	координаты, м		Радиус, м		
	X	Y	R	X	Y	R		
1	2	3	4	5	6	7	8	9
н7350	—	—	—	419 210,34	1 334 285,29	—	Метод спутниковых геодезических измерений (определений)	Вычислено с использованием программного обеспечения Topcon Tools v.7.1 лицензия № SRB 09169, Mt = 0,10
н7360	—	—	—	419 219,90	1 334 294,95	—		

1	2	3	4	5	6	7	8	9
н7370	—	—	—	419 212,54	1 334 301,74	—	Метод спутниковых геодезических измерений (определений)	Вычислено с использованием программного обеспечения Topcon Tools v.7.1 лицензия № SRB 09169, Mt = 0,10
н7380	—	—	—	419 203,16	1 334 292,00	—		
н7350	—	—	—	419 210,34	1 334 285,29	—		

2. Сведения о характеристиках объекта недвижимости с кадастровым номером 13:22:0201002:1058 :

№ п/п	Наименование характеристики	Значение характеристики
1	2	3
1.	Вид объекта недвижимости	Здание
2.	Ранее присвоенный государственный учетный номер (инвентарный) здания, сооружения, объекта незавершенного строительства	Инвентарный номер 10714, Условный номер 13-13-06/049/2007-274
3.	Кадастровый номер земельного участка (земельных участков), в границах которого (которых) расположены здание, сооружение, объект незавершенного строительства	13:22:0201002:705
4.	Уникальный учетный номер кадастрового квартала, в границах которого расположены здание, сооружение, объект незавершенного строительства	13:22:0201002
5.	Адрес здания, сооружения, объекта незавершенного строительства	Российская Федерация, Республика Мордовия, Чамзинский р-н, Киржемань с, Садовая ул, д 1
5.1.	Сведения о местоположении здания, сооружения, объекта незавершенного строительства (при отсутствии адреса) в структурированном в соответствии с федеральной информационной адресной системой виде	—
5.3.	Дополнительные сведения о местоположении	—
6.	Иные сведения	—

3. Пояснения к сведениям об объекте недвижимости с кадастровым номером 13:22:0201002:1058 :

1.	—
----	---

1. Сведения о характерных точках контура объекта недвижимости с кадастровым номером							13:22:0201002:1072	:
Система координат							МСК-13, зона 1	Зона № 1
Обозначение характерных точек границ	Содержатся в Едином государственном реестре недвижимости			Определены в ходе выполнения комплексных кадастровых работ			Метод определения координат	Формулы, примененные для расчета средней квадратической погрешности определения координат характерных точек (Mt), м, с подставленными в такие формулы значениями и итоговые (вычисленные) значения Mt, м
	координаты, м		Радиус, м	координаты, м		Радиус, м		
	X	Y	R	X	Y	R		
1	2	3	4	5	6	7	8	9
н739О	—	—	—	419 208,86	1 334 219,61	—	Метод спутниковых геодезических измерений (определений)	Вычислено с использованием программного обеспечения Topcon Tools v.7.1 лицензия № SRB 09169, Mt = 0,10
н740О	—	—	—	419 216,90	1 334 230,27	—		
н741О	—	—	—	419 204,71	1 334 238,95	—		
н742О	—	—	—	419 196,64	1 334 228,07	—		
н739О	—	—	—	419 208,86	1 334 219,61	—		
2. Сведения о характеристиках объекта недвижимости с кадастровым номером							13:22:0201002:1072	:
№ п/п	Наименование характеристики			Значение характеристики				
1	2			3				
1.	Вид объекта недвижимости			Здание				
2.	Ранее присвоенный государственный учетный номер (инвентарный) здания, сооружения, объекта незавершенного строительства			Инвентарный номер 10827, Инвентарный номер 10797, Условный номер 13:22:749:0:611:1:A:0				

1	2					3				
3.	Кадастровый номер земельного участка (земельных участков), в границах которого (которых) расположены здание, сооружение, объект незавершенного строительства					13:22:0201002:44				
4.	Уникальный учетный номер кадастрового квартала, в границах которого расположены здание, сооружение, объект незавершенного строительства					13:22:0201002				
5.	Адрес здания, сооружения, объекта незавершенного строительства					Российская Федерация, Республика Мордовия, Чамзинский р-н, Киржемань с, Ленина ул, д 2				
5.1.	Сведения о местоположении здания, сооружения, объекта незавершенного строительства (при отсутствии адреса) в структурированном в соответствии с федеральной информационной адресной системой виде					—				
5.3.	Дополнительные сведения о местоположении					—				
6.	Иные сведения					—				
3. Пояснения к сведениям об объекте недвижимости с кадастровым номером 13:22:0201002:1072 :										
1.	—									
1. Сведения о характерных точках контура объекта недвижимости с кадастровым номером 13:22:0201002:1227 :										
Система координат МСК-13, зона 1 Зона № 1										
Обозначение характерных точек границ	Содержатся в Едином государственном реестре недвижимости			Определены в ходе выполнения комплексных кадастровых работ			Метод определения координат	Формулы, примененные для расчета средней квадратической погрешности определения координат характерных точек (Mt), м, с подставленными в такие формулы значениями и итоговые (вычисленные) значения Mt, м		
	координаты, м		Радиус, м	координаты, м		Радиус, м				
	X	Y	R	X	Y	R				
1	2	3	4	5	6	7	8	9		
н743О	—	—	—	419 122,53	1 334 271,60	—	Метод спутниковых геодезических измерений (определений)	Вычислено с использованием программного обеспечения Topcon Tools v.7.1 лицензия № SRB 09169, Mt = 0,10		
н744О	—	—	—	419 128,11	1 334 281,66	—				

1	2	3	4	5	6	7	8	9
н7450	—	—	—	419 118,83	1 334 286,42	—	Метод спутниковых геодезических измерений (определений)	Вычислено с использованием программного обеспечения Topcon Tools v.7.1 лицензия № SRB 09169, Mt = 0,10
н7460	—	—	—	419 113,64	1 334 276,76	—		
н7430	—	—	—	419 122,53	1 334 271,60	—		

2. Сведения о характеристиках объекта недвижимости с кадастровым номером 13:22:0201002:1227 :

№ п/п	Наименование характеристики	Значение характеристики
1	2	3
1.	Вид объекта недвижимости	Здание
2.	Ранее присвоенный государственный учетный номер (инвентарный) здания, сооружения, объекта незавершенного строительства	—
3.	Кадастровый номер земельного участка (земельных участков), в границах которого (которых) расположены здание, сооружение, объект незавершенного строительства	—
4.	Уникальный учетный номер кадастрового квартала, в границах которого расположены здание, сооружение, объект незавершенного строительства	13:22:0201002
5.	Адрес здания, сооружения, объекта незавершенного строительства	Российская Федерация, Республика Мордовия, Чамзинский р-н, Киржемань с, К.Маркса ул, д 3
5.1.	Сведения о местоположении здания, сооружения, объекта незавершенного строительства (при отсутствии адреса) в структурированном в соответствии с федеральной информационной адресной системой виде	—
5.3.	Дополнительные сведения о местоположении	—
6.	Иные сведения	—

3. Пояснения к сведениям об объекте недвижимости с кадастровым номером 13:22:0201002:1227 :

1.	—
----	---

1. Сведения о характерных точках контура объекта недвижимости с кадастровым номером							13:22:0201002:1186	:
Система координат							МСК-13, зона 1	Зона № 1
Обозначение характерных точек границ	Содержатся в Едином государственном реестре недвижимости			Определены в ходе выполнения комплексных кадастровых работ			Метод определения координат	Формулы, примененные для расчета средней квадратической погрешности определения координат характерных точек (Mt), м, с подставленными в такие формулы значениями и итоговые (вычисленные) значения Mt, м
	координаты, м		Радиус, м	координаты, м		Радиус, м		
	X	Y	R	X	Y	R		
1	2	3	4	5	6	7	8	9
н743О	—	—	—	419 086,73	1 334 199,17	—	Метод спутниковых геодезических измерений (определений)	Вычислено с использованием программного обеспечения Topcon Tools v.7.1 лицензия № SRB 09169, Mt = 0,10
н744О	—	—	—	419 091,48	1 334 207,57	—		
н745О	—	—	—	419 080,25	1 334 214,25	—		
н746О	—	—	—	419 075,21	1 334 205,90	—		
н743О	—	—	—	419 086,73	1 334 199,17	—		
2. Сведения о характеристиках объекта недвижимости с кадастровым номером							13:22:0201002:1186	:
№ п/п	Наименование характеристики				Значение характеристики			
1	2				3			
1.	Вид объекта недвижимости				Здание			
2.	Ранее присвоенный государственный учетный номер (инвентарный) здания, сооружения, объекта незавершенного строительства				Инвентарный номер 10728, Условный номер 13:22:749:0:75:7:0:0			

1	2					3				
3.	Кадастровый номер земельного участка (земельных участков), в границах которого (которых) расположены здание, сооружение, объект незавершенного строительства					13:22:0201002:41				
4.	Уникальный учетный номер кадастрового квартала, в границах которого расположены здание, сооружение, объект незавершенного строительства					13:22:0201002				
5.	Адрес здания, сооружения, объекта незавершенного строительства					Российская Федерация, Республика Мордовия, Чамзинский р-н, Киржемань с, К.Маркса ул, д 7				
5.1.	Сведения о местоположении здания, сооружения, объекта незавершенного строительства (при отсутствии адреса) в структурированном в соответствии с федеральной информационной адресной системой виде					—				
5.3.	Дополнительные сведения о местоположении					—				
6.	Иные сведения					—				
3. Пояснения к сведениям об объекте недвижимости с кадастровым номером 13:22:0201002:1186 :										
1.	—									
1. Сведения о характерных точках контура объекта недвижимости с кадастровым номером 13:22:0201002:1098 :										
Система координат МСК-13, зона 1 Зона № 1										
Обозначение характерных точек границ	Содержатся в Едином государственном реестре недвижимости			Определены в ходе выполнения комплексных кадастровых работ			Метод определения координат	Формулы, примененные для расчета средней квадратической погрешности определения координат характерных точек (Mt), м, с подставленными в такие формулы значениями и итоговые (вычисленные) значения Mt, м		
	координаты, м		Радиус, м	координаты, м		Радиус, м				
	X	Y	R	X	Y	R				
1	2	3	4	5	6	7	8	9		
н747О	—	—	—	419 053,79	1 334 137,10	—	Метод спутниковых геодезических измерений (определений)	Вычислено с использованием программного обеспечения Topcon Tools v.7.1 лицензия № SRB 09169, Mt = 0,10		
н748О	—	—	—	419 057,84	1 334 145,02	—				

1	2	3	4	5	6	7	8	9
н7490	—	—	—	419 052,47	1 334 147,72	—	Метод спутниковых геодезических измерений (определений)	Вычислено с использованием программного обеспечения Topcon Tools v.7.1 лицензия № SRB 09169, Mt = 0,10
н7500	—	—	—	419 052,16	1 334 147,06	—		
н7510	—	—	—	419 047,50	1 334 149,36	—		
н7520	—	—	—	419 043,81	1 334 142,36	—		
н7470	—	—	—	419 053,79	1 334 137,10	—		

2. Сведения о характеристиках объекта недвижимости с кадастровым номером 13:22:0201002:1098 :

№ п/п	Наименование характеристики	Значение характеристики
1	2	3
1.	Вид объекта недвижимости	Здание
2.	Ранее присвоенный государственный учетный номер (инвентарный) здания, сооружения, объекта незавершенного строительства	Инвентарный номер 13696, Условный номер 13-13-06/036/2007-278
3.	Кадастровый номер земельного участка (земельных участков), в границах которого (которых) расположены здание, сооружение, объект незавершенного строительства	13:22:0201002:142
4.	Уникальный учетный номер кадастрового квартала, в границах которого расположены здание, сооружение, объект незавершенного строительства	13:22:0201002

1	2					3		
5.	Адрес здания, сооружения, объекта незавершенного строительства					Российская Федерация, Республика Мордовия, Чамзинский р-н, Киржемань с, К.Маркса ул, д 11		
5.1.	Сведения о местоположении здания, сооружения, объекта незавершенного строительства (при отсутствии адреса) в структурированном в соответствии с федеральной информационной адресной системой виде					—		
5.3.	Дополнительные сведения о местоположении					—		
6.	Иные сведения					—		
3. Пояснения к сведениям об объекте недвижимости с кадастровым номером 13:22:0201002:1098 :								
1.	—							
1. Сведения о характерных точках контура объекта недвижимости с кадастровым номером 13:22:0201002:1204 :								
Система координат МСК-13, зона 1 Зона № 1								
Обоз- начение харак- терных точек границ	Содержатся в Едином государственном реестре недвижимости			Определены в ходе выполнения комплексных кадастровых работ			Метод определения координат	Формулы, примененные для расчета средней квадратической погрешности определения координат характерных точек (Mt), м, с подставленными в такие формулы значениями и итоговые (вычисленные) значения Mt, м
	координаты, м		Радиус, м	координаты, м		Радиус, м		
	X	Y	R	X	Y	R		
1	2	3	4	5	6	7	8	9
н7530	—	—	—	418 992,86	1 333 999,60	—	Метод спутниковых геодезических измерений (определений)	Вычислено с использованием программного обеспечения Topcon Tools v.7.1 лицензия № SRB 09169, Mt = 0,10
н7540	—	—	—	418 997,05	1 334 007,70	—		
н7550	—	—	—	418 986,54	1 334 012,96	—		

1	2	3	4	5	6	7	8	9
н7560	—	—	—	418 982,48	1 334 004,58	—	Метод спутниковых геодезических измерений (определений)	Вычислено с использованием программного обеспечения Topcon Tools v.7.1 лицензия № SRB 09169, Mt = 0,10
н7530	—	—	—	418 992,86	1 333 999,60	—		

2. Сведения о характеристиках объекта недвижимости с кадастровым номером 13:22:0201002:1204 :

№ п/п	Наименование характеристики	Значение характеристики
1	2	3
1.	Вид объекта недвижимости	Здание
2.	Ранее присвоенный государственный учетный номер (инвентарный) здания, сооружения, объекта незавершенного строительства	Инвентарный номер 10732, Условный номер 13-13-06/023/2007-232
3.	Кадастровый номер земельного участка (земельных участков), в границах которого (которых) расположены здание, сооружение, объект незавершенного строительства	13:22:0201002:12
4.	Уникальный учетный номер кадастрового квартала, в границах которого расположены здание, сооружение, объект незавершенного строительства	13:22:0201002
5.	Адрес здания, сооружения, объекта незавершенного строительства	Российская Федерация, Республика Мордовия, Чамзинский р-н, Киржеманы с, К.Маркса ул, д 21
5.1.	Сведения о местоположении здания, сооружения, объекта незавершенного строительства (при отсутствии адреса) в структурированном в соответствии с федеральной информационной адресной системой виде	—
5.3.	Дополнительные сведения о местоположении	—
6.	Иные сведения	—

3. Пояснения к сведениям об объекте недвижимости с кадастровым номером 13:22:0201002:1204 :

1.	—
----	---

1. Сведения о характерных точках контура объекта недвижимости с кадастровым номером							13:22:0201002:1047	
Система координат				МСК-13, зона 1			Зона № 1	
Обозначение характерных точек границ	Содержатся в Едином государственном реестре недвижимости		Радиус, м	Определены в ходе выполнения комплексных кадастровых работ		Радиус, м	Метод определения координат	Формулы, примененные для расчета средней квадратической погрешности определения координат характерных точек (Mt), м, с подставленными в такие формулы значениями и итоговые (вычисленные) значения Mt, м
	координаты, м			координаты, м				
	X	Y	R	X	Y	R		
1	2	3	4	5	6	7	8	9
н757О	—	—	—	418 977,93	1 333 975,36	—	Метод спутниковых геодезических измерений (определений)	Вычислено с использованием программного обеспечения Topcon Tools v.7.1 лицензия № SRB 09169, Mt = 0,10
н758О	—	—	—	418 983,98	1 333 986,74	—		
н759О	—	—	—	418 971,77	1 333 992,67	—		
н760О	—	—	—	418 966,37	1 333 981,55	—		
н757О	—	—	—	418 977,93	1 333 975,36	—		
2. Сведения о характеристиках объекта недвижимости с кадастровым номером							13:22:0201002:1047	
№ п/п	Наименование характеристики			Значение характеристики				
1	2			3				
1.	Вид объекта недвижимости			Здание				
2.	Ранее присвоенный государственный учетный номер (инвентарный) здания, сооружения, объекта незавершенного строительства			Инвентарный номер 89:257:002:000107370, Условный номер 13-13-06/032/2012-002				

1	2	3
3.	Кадастровый номер земельного участка (земельных участков), в границах которого (которых) расположены здание, сооружение, объект незавершенного строительства	13:22:0201002:147
4.	Уникальный учетный номер кадастрового квартала, в границах которого расположены здание, сооружение, объект незавершенного строительства	13:22:0201002
5.	Адрес здания, сооружения, объекта незавершенного строительства	Российская Федерация, Республика Мордовия, Чамзинский р-н, Киржемань с, К.Маркса ул, д 23
5.1.	Сведения о местоположении здания, сооружения, объекта незавершенного строительства (при отсутствии адреса) в структурированном в соответствии с федеральной информационной адресной системой виде	—
5.3.	Дополнительные сведения о местоположении	—
6.	Иные сведения	—

3. Пояснения к сведениям об объекте недвижимости с кадастровым номером 13:22:0201002:1047 :

1.	—
----	---

1. Сведения о характерных точках контура объекта недвижимости с кадастровым номером 13:22:0201002:1100 :

Система координат				МСК-13, зона 1			Зона № 1	
Обозначение характерных точек границ	Содержатся в Едином государственном реестре недвижимости			Определены в ходе выполнения комплексных кадастровых работ			Метод определения координат	Формулы, примененные для расчета средней квадратической погрешности определения координат характерных точек (Mt), м, с подставленными в такие формулы значениями и итоговые (вычисленные) значения Mt, м
	координаты, м		Радиус, м	координаты, м		Радиус, м		
	X	Y	R	X	Y	R		
1	2	3	4	5	6	7	8	9
н761О	—	—	—	418 964,76	1 333 953,76	—	Метод спутниковых геодезических измерений (определений)	Вычислено с использованием программного обеспечения Topcon Tools v.7.1 лицензия № SRB 09169, Mt = 0,10
н762О	—	—	—	418 969,02	1 333 963,78	—		

1	2	3	4	5	6	7	8	9
н7630	—	—	—	418 959,53	1 333 967,55	—	Метод спутниковых геодезических измерений (определений)	Вычислено с использованием программного обеспечения Topcon Tools v.7.1 лицензия № SRB 09169, Mt = 0,10
н7640	—	—	—	418 955,87	1 333 957,63	—		
н7610	—	—	—	418 964,76	1 333 953,76	—		

2. Сведения о характеристиках объекта недвижимости с кадастровым номером 13:22:0201002:1100 :

№ п/п	Наименование характеристики	Значение характеристики
1	2	3
1.	Вид объекта недвижимости	Здание
2.	Ранее присвоенный государственный учетный номер (инвентарный) здания, сооружения, объекта незавершенного строительства	Инвентарный номер 10726, Условный номер 13:22:749:0:75:25:A:0
3.	Кадастровый номер земельного участка (земельных участков), в границах которого (которых) расположены здание, сооружение, объект незавершенного строительства	13:22:0201002:686
4.	Уникальный учетный номер кадастрового квартала, в границах которого расположены здание, сооружение, объект незавершенного строительства	13:22:0201002
5.	Адрес здания, сооружения, объекта незавершенного строительства	Российская Федерация, Республика Мордовия, Чамзинский р-н, Киржемань с, К.Маркса ул, д 25
5.1.	Сведения о местоположении здания, сооружения, объекта незавершенного строительства (при отсутствии адреса) в структурированном в соответствии с федеральной информационной адресной системой виде	—
5.3.	Дополнительные сведения о местоположении	—
6.	Иные сведения	—

3. Пояснения к сведениям об объекте недвижимости с кадастровым номером 13:22:0201002:1100 :

1.	—
----	---

1. Сведения о характерных точках контура объекта недвижимости с кадастровым номером							13:22:0201002:1067	
Система координат				МСК-13, зона 1			Зона № 1	
Обозначение характерных точек границ	Содержатся в Едином государственном реестре недвижимости		Радиус, м	Определены в ходе выполнения комплексных кадастровых работ		Радиус, м	Метод определения координат	Формулы, примененные для расчета средней квадратической погрешности определения координат характерных точек (Mt), м, с подставленными в такие формулы значениями и итоговые (вычисленные) значения Mt, м
	координаты, м			координаты, м				
	X	Y	R	X	Y	R		
1	2	3	4	5	6	7	8	9
н761О	—	—	—	418 910,85	1 333 845,16	—	Метод спутниковых геодезических измерений (определений)	Вычислено с использованием программного обеспечения Topcon Tools v.7.1 лицензия № SRB 09169, Mt = 0,10
н762О	—	—	—	418 915,26	1 333 854,25	—		
н763О	—	—	—	418 908,43	1 333 857,45	—		
н764О	—	—	—	418 904,13	1 333 848,53	—		
н761О	—	—	—	418 910,85	1 333 845,16	—		
2. Сведения о характеристиках объекта недвижимости с кадастровым номером							13:22:0201002:1067	
№ п/п	Наименование характеристики			Значение характеристики				
1	2			3				
1.	Вид объекта недвижимости			Здание				
2.	Ранее присвоенный государственный учетный номер (инвентарный) здания, сооружения, объекта незавершенного строительства			Инвентарный номер 89:257:002:000156760, Условный номер 13-13-06/012/2011-154, Инвентарный номер 89:257:002:000156760				

1	2					3				
3.	Кадастровый номер земельного участка (земельных участков), в границах которого (которых) расположены здание, сооружение, объект незавершенного строительства					13:22:0201002:151				
4.	Уникальный учетный номер кадастрового квартала, в границах которого расположены здание, сооружение, объект незавершенного строительства					13:22:0201002				
5.	Адрес здания, сооружения, объекта незавершенного строительства					Российская Федерация, Республика Мордовия, Чамзинский р-н, Киржемань с, К.Маркса ул, д 33				
5.1.	Сведения о местоположении здания, сооружения, объекта незавершенного строительства (при отсутствии адреса) в структурированном в соответствии с федеральной информационной адресной системой виде					—				
5.3.	Дополнительные сведения о местоположении					—				
6.	Иные сведения					—				
3. Пояснения к сведениям об объекте недвижимости с кадастровым номером 13:22:0201002:1067 :										
1.	—									
1. Сведения о характерных точках контура объекта недвижимости с кадастровым номером 13:22:0201002:1128 :										
Система координат МСК-13, зона 1 Зона № 1										
Обозначение характерных точек границ	Содержатся в Едином государственном реестре недвижимости			Определены в ходе выполнения комплексных кадастровых работ			Метод определения координат	Формулы, примененные для расчета средней квадратической погрешности определения координат характерных точек (Mt), м, с подставленными в такие формулы значениями и итоговые (вычисленные) значения Mt, м		
	координаты, м		Радиус, м	координаты, м		Радиус, м				
	X	Y	R	X	Y	R				
1	2	3	4	5	6	7	8	9		
н7650	—	—	—	418 883,25	1 333 785,70	—	Метод спутниковых геодезических измерений (определений)	Вычислено с использованием программного обеспечения Topcon Tools v.7.1 лицензия № SRB 09169, Mt = 0,10		
н7660	—	—	—	418 886,35	1 333 791,81	—				

1	2	3	4	5	6	7	8	9
н7670	—	—	—	418 875,83	1 333 797,14	—	Метод спутниковых геодезических измерений (определений)	Вычислено с использованием программного обеспечения Topcon Tools v.7.1 лицензия № SRB 09169, Mt = 0,10
н7680	—	—	—	418 872,64	1 333 790,87	—		
н7650	—	—	—	418 883,25	1 333 785,70	—		

2. Сведения о характеристиках объекта недвижимости с кадастровым номером 13:22:0201002:1128 :

№ п/п	Наименование характеристики	Значение характеристики
1	2	3
1.	Вид объекта недвижимости	Здание
2.	Ранее присвоенный государственный учетный номер (инвентарный) здания, сооружения, объекта незавершенного строительства	Инвентарный номер 13908, Условный номер 13-13-06/028/2008-123
3.	Кадастровый номер земельного участка (земельных участков), в границах которого (которых) расположены здание, сооружение, объект незавершенного строительства	13:22:0201002:153
4.	Уникальный учетный номер кадастрового квартала, в границах которого расположены здание, сооружение, объект незавершенного строительства	13:22:0201002
5.	Адрес здания, сооружения, объекта незавершенного строительства	Российская Федерация, Республика Мордовия, Чамзинский р-н, Киржемань с, К.Маркса ул, д 37
5.1.	Сведения о местоположении здания, сооружения, объекта незавершенного строительства (при отсутствии адреса) в структурированном в соответствии с федеральной информационной адресной системой виде	—
5.3.	Дополнительные сведения о местоположении	—
6.	Иные сведения	—

3. Пояснения к сведениям об объекте недвижимости с кадастровым номером 13:22:0201002:1128 :

1.	—
----	---

1. Сведения о характерных точках контура объекта недвижимости с кадастровым номером							13:22:0201002:1050	
Система координат				МСК-13, зона 1			Зона № 1	
Обозначение характерных точек границ	Содержатся в Едином государственном реестре недвижимости			Определены в ходе выполнения комплексных кадастровых работ			Метод определения координат	Формулы, примененные для расчета средней квадратической погрешности определения координат характерных точек (Mt), м, с подставленными в такие формулы значениями и итоговые (вычисленные) значения Mt, м
	координаты, м		Радиус, м	координаты, м		Радиус, м		
	X	Y	R	X	Y	R		
1	2	3	4	5	6	7	8	9
н769O	—	—	—	418 854,94	1 333 734,51	—	Метод спутниковых геодезических измерений (определений)	Вычислено с использованием программного обеспечения Topcon Tools v.7.1 лицензия № SRB 09169, Mt = 0,10
н770O	—	—	—	418 857,93	1 333 740,48	—		
н771O	—	—	—	418 849,22	1 333 744,99	—		
н772O	—	—	—	418 846,09	1 333 739,13	—		
н769O	—	—	—	418 854,94	1 333 734,51	—		
2. Сведения о характеристиках объекта недвижимости с кадастровым номером							13:22:0201002:1050	
№ п/п	Наименование характеристики				Значение характеристики			
1	2				3			
1.	Вид объекта недвижимости				Здание			
2.	Ранее присвоенный государственный учетный номер (инвентарный) здания, сооружения, объекта незавершенного строительства				Инвентарный номер 10735, Условный номер 13-13-06/057/2009-086			

1	2					3				
3.	Кадастровый номер земельного участка (земельных участков), в границах которого (которых) расположены здание, сооружение, объект незавершенного строительства					13:22:0201002:1391				
4.	Уникальный учетный номер кадастрового квартала, в границах которого расположены здание, сооружение, объект незавершенного строительства					13:22:0201002				
5.	Адрес здания, сооружения, объекта незавершенного строительства					Российская Федерация, Республика Мордовия, Чамзинский р-н, Киржемань с, К.Маркса ул, д 41				
5.1.	Сведения о местоположении здания, сооружения, объекта незавершенного строительства (при отсутствии адреса) в структурированном в соответствии с федеральной информационной адресной системой виде					—				
5.3.	Дополнительные сведения о местоположении					—				
6.	Иные сведения					—				
3. Пояснения к сведениям об объекте недвижимости с кадастровым номером 13:22:0201002:1050 :										
1.	—									
1. Сведения о характерных точках контура объекта недвижимости с кадастровым номером 13:22:0201002:1209 :										
Система координат МСК-13, зона 1 Зона № 1										
Обозначение характерных точек границ	Содержатся в Едином государственном реестре недвижимости			Определены в ходе выполнения комплексных кадастровых работ			Метод определения координат	Формулы, примененные для расчета средней квадратической погрешности определения координат характерных точек (Mt), м, с подставленными в такие формулы значениями и итоговые (вычисленные) значения Mt, м		
	координаты, м		Радиус, м	координаты, м		Радиус, м				
	X	Y	R	X	Y	R				
1	2	3	4	5	6	7	8	9		
н773О	—	—	—	418 841,30	1 333 715,76	—	Метод спутниковых геодезических измерений (определений)	Вычислено с использованием программного обеспечения Topcon Tools v.7.1 лицензия № SRB 09169, Mt = 0,10		
н774О	—	—	—	418 848,89	1 333 728,57	—				

1	2	3	4	5	6	7	8	9
н7750	—	—	—	418 842,46	1 333 732,52	—	Метод спутниковых геодезических измерений (определений)	Вычислено с использованием программного обеспечения Topcon Tools v.7.1 лицензия № SRB 09169, Mt = 0,10
н7760	—	—	—	418 834,96	1 333 719,58	—		
н7730	—	—	—	418 841,30	1 333 715,76	—		

2. Сведения о характеристиках объекта недвижимости с кадастровым номером 13:22:0201002:1209 :

№ п/п	Наименование характеристики	Значение характеристики
1	2	3
1.	Вид объекта недвижимости	Здание
2.	Ранее присвоенный государственный учетный номер (инвентарный) здания, сооружения, объекта незавершенного строительства	Инвентарный номер 15062, Условный номер 13-13-06/076/2010-062
3.	Кадастровый номер земельного участка (земельных участков), в границах которого (которых) расположены здание, сооружение, объект незавершенного строительства	13:22:0201002:158
4.	Уникальный учетный номер кадастрового квартала, в границах которого расположены здание, сооружение, объект незавершенного строительства	13:22:0201002
5.	Адрес здания, сооружения, объекта незавершенного строительства	Российская Федерация, Республика Мордовия, Чамзинский р-н, Киржемань с, К.Маркса ул, д 43
5.1.	Сведения о местоположении здания, сооружения, объекта незавершенного строительства (при отсутствии адреса) в структурированном в соответствии с федеральной информационной адресной системой виде	—
5.3.	Дополнительные сведения о местоположении	—
6.	Иные сведения	—

3. Пояснения к сведениям об объекте недвижимости с кадастровым номером 13:22:0201002:1209 :

1.	—
----	---

1. Сведения о характерных точках контура объекта недвижимости с кадастровым номером 13:22:0201002:1207:

Система координат МСК-13, зона 1							Зона № 1	
Обозначение характерных точек границ	Содержатся в Едином государственном реестре недвижимости			Определены в ходе выполнения комплексных кадастровых работ			Метод определения координат	Формулы, примененные для расчета средней квадратической погрешности определения координат характерных точек (Mt), м, с подставленными в такие формулы значениями и итоговые (вычисленные) значения Mt, м
	координаты, м		Радиус, м	координаты, м		Радиус, м		
	X	Y	R	X	Y	R		
1	2	3	4	5	6	7	8	9
н777О	—	—	—	418 843,98	1 333 840,19	—	Метод спутниковых геодезических измерений (определений)	Вычислено с использованием программного обеспечения Topcon Tools v.7.1 лицензия № SRB 09169, Mt = 0,10
н778О	—	—	—	418 846,53	1 333 846,66	—		
н779О	—	—	—	418 837,18	1 333 850,64	—		
н780О	—	—	—	418 834,52	1 333 844,11	—		
н777О	—	—	—	418 843,98	1 333 840,19	—		

2. Сведения о характеристиках объекта недвижимости с кадастровым номером 13:22:0201002:1207:

№ п/п	Наименование характеристики	Значение характеристики
1	2	3
1.	Вид объекта недвижимости	Здание
2.	Ранее присвоенный государственный учетный номер (инвентарный) здания, сооружения, объекта незавершенного строительства	Инвентарный номер 14784, Условный номер 13-13-06/060/2008-049

1	2					3				
3.	Кадастровый номер земельного участка (земельных участков), в границах которого (которых) расположены здание, сооружение, объект незавершенного строительства					13:22:0201002:165				
4.	Уникальный учетный номер кадастрового квартала, в границах которого расположены здание, сооружение, объект незавершенного строительства					13:22:0201002				
5.	Адрес здания, сооружения, объекта незавершенного строительства					Российская Федерация, Республика Мордовия, Чамзинский р-н, Киржемань с, К.Маркса ул, д 36				
5.1.	Сведения о местоположении здания, сооружения, объекта незавершенного строительства (при отсутствии адреса) в структурированном в соответствии с федеральной информационной адресной системой виде					—				
5.3.	Дополнительные сведения о местоположении					—				
6.	Иные сведения					—				
3. Пояснения к сведениям об объекте недвижимости с кадастровым номером 13:22:0201002:1207 :										
1.	—									
1. Сведения о характерных точках контура объекта недвижимости с кадастровым номером 13:22:0201002:1206 :										
Система координат МСК-13, зона 1 Зона № 1										
Обозначение характерных точек границ	Содержатся в Едином государственном реестре недвижимости			Определены в ходе выполнения комплексных кадастровых работ			Метод определения координат	Формулы, примененные для расчета средней квадратической погрешности определения координат характерных точек (Mt), м, с подставленными в такие формулы значениями и итоговые (вычисленные) значения Mt, м		
	координаты, м		Радиус, м	координаты, м		Радиус, м				
	X	Y	R	X	Y	R				
1	2	3	4	5	6	7	8	9		
н7810	—	—	—	418 861,83	1 333 878,77	—	Метод спутниковых геодезических измерений (определений)	Вычислено с использованием программного обеспечения Topcon Tools v.7.1 лицензия № SRB 09169, Mt = 0,10		
н7820	—	—	—	418 866,23	1 333 887,28	—				

1	2	3	4	5	6	7	8	9
н7830	—	—	—	418 857,77	1 333 891,58	—	Метод спутниковых геодезических измерений (определений)	Вычислено с использованием программного обеспечения Topcon Tools v.7.1 лицензия № SRB 09169, Mt = 0,10
н7840	—	—	—	418 853,31	1 333 883,13	—		
н7810	—	—	—	418 861,83	1 333 878,77	—		

2. Сведения о характеристиках объекта недвижимости с кадастровым номером 13:22:0201002:1206 :

№ п/п	Наименование характеристики	Значение характеристики
1	2	3
1.	Вид объекта недвижимости	Здание
2.	Ранее присвоенный государственный учетный номер (инвентарный) здания, сооружения, объекта незавершенного строительства	Инвентарный номер 10739
3.	Кадастровый номер земельного участка (земельных участков), в границах которого (которых) расположены здание, сооружение, объект незавершенного строительства	13:22:0201002:166
4.	Уникальный учетный номер кадастрового квартала, в границах которого расположены здание, сооружение, объект незавершенного строительства	13:22:0201002
5.	Адрес здания, сооружения, объекта незавершенного строительства	Российская Федерация, Республика Мордовия, Чамзинский р-н, Киржемань с, К.Маркса ул, д 34
5.1.	Сведения о местоположении здания, сооружения, объекта незавершенного строительства (при отсутствии адреса) в структурированном в соответствии с федеральной информационной адресной системой виде	—
5.3.	Дополнительные сведения о местоположении	—
6.	Иные сведения	—

3. Пояснения к сведениям об объекте недвижимости с кадастровым номером 13:22:0201002:1206 :

1.	—
----	---

1. Сведения о характерных точках контура объекта недвижимости с кадастровым номером							13:22:0201002:1127	:
Система координат							МСК-13, зона 1	Зона № 1
Обозначение характерных точек границ	Содержатся в Едином государственном реестре недвижимости			Определены в ходе выполнения комплексных кадастровых работ			Метод определения координат	Формулы, примененные для расчета средней квадратической погрешности определения координат характерных точек (Mt), м, с подставленными в такие формулы значениями и итоговые (вычисленные) значения Mt, м
	координаты, м		Радиус, м	координаты, м		Радиус, м		
	X	Y	R	X	Y	R		
1	2	3	4	5	6	7	8	9
н7850	—	—	—	418 880,73	1 333 905,84	—	Метод спутниковых геодезических измерений (определений)	Вычислено с использованием программного обеспечения Topcon Tools v.7.1 лицензия № SRB 09169, Mt = 0,10
н7860	—	—	—	418 884,17	1 333 914,66	—		
н7870	—	—	—	418 871,62	1 333 919,33	—		
н7880	—	—	—	418 868,15	1 333 910,38	—		
н7850	—	—	—	418 880,73	1 333 905,84	—		
2. Сведения о характеристиках объекта недвижимости с кадастровым номером							13:22:0201002:1127	:
№ п/п	Наименование характеристики			Значение характеристики				
1	2			3				
1.	Вид объекта недвижимости			Здание				
2.	Ранее присвоенный государственный учетный номер (инвентарный) здания, сооружения, объекта незавершенного строительства			Инвентарный номер 10732				

1	2					3				
3.	Кадастровый номер земельного участка (земельных участков), в границах которого (которых) расположены здание, сооружение, объект незавершенного строительства					13:22:0201002:1370				
4.	Уникальный учетный номер кадастрового квартала, в границах которого расположены здание, сооружение, объект незавершенного строительства					13:22:0201002				
5.	Адрес здания, сооружения, объекта незавершенного строительства					Российская Федерация, Республика Мордовия, Чамзинский р-н, Киржемань с, К.Маркса ул, д 32				
5.1.	Сведения о местоположении здания, сооружения, объекта незавершенного строительства (при отсутствии адреса) в структурированном в соответствии с федеральной информационной адресной системой виде					—				
5.3.	Дополнительные сведения о местоположении					—				
6.	Иные сведения					—				
3. Пояснения к сведениям об объекте недвижимости с кадастровым номером 13:22:0201002:1127 :										
1.	—									
1. Сведения о характерных точках контура объекта недвижимости с кадастровым номером 13:22:0201002:1252 :										
Система координат МСК-13, зона 1 Зона № 1										
Обозначение характерных точек границ	Содержатся в Едином государственном реестре недвижимости			Определены в ходе выполнения комплексных кадастровых работ			Метод определения координат	Формулы, примененные для расчета средней квадратической погрешности определения координат характерных точек (Mt), м, с подставленными в такие формулы значениями и итоговые (вычисленные) значения Mt, м		
	координаты, м		Радиус, м	координаты, м		Радиус, м				
	X	Y	R	X	Y	R				
1	2	3	4	5	6	7	8	9		
н789О	—	—	—	418 916,19	1 333 972,99	—	Метод спутниковых геодезических измерений (определений)	Вычислено с использованием программного обеспечения Topcon Tools v.7.1 лицензия № SRB 09169, Mt = 0,10		
н790О	—	—	—	418 922,00	1 333 983,96	—				

1	2	3	4	5	6	7	8	9
н7910	—	—	—	418 909,78	1 333 990,33	—	Метод спутниковых геодезических измерений (определений)	Вычислено с использованием программного обеспечения Topcon Tools v.7.1 лицензия № SRB 09169, Mt = 0,10
н7920	—	—	—	418 903,91	1 333 979,38	—		
н7890	—	—	—	418 916,19	1 333 972,99	—		

2. Сведения о характеристиках объекта недвижимости с кадастровым номером 13:22:0201002:1252 :

№ п/п	Наименование характеристики	Значение характеристики
1	2	3
1.	Вид объекта недвижимости	Здание
2.	Ранее присвоенный государственный учетный номер (инвентарный) здания, сооружения, объекта незавершенного строительства	Инвентарный номер 14968, Условный номер 13-13-06/059/2008-069
3.	Кадастровый номер земельного участка (земельных участков), в границах которого (которых) расположены здание, сооружение, объект незавершенного строительства	13:22:0201002:1252
4.	Уникальный учетный номер кадастрового квартала, в границах которого расположены здание, сооружение, объект незавершенного строительства	13:22:0201002
5.	Адрес здания, сооружения, объекта незавершенного строительства	Российская Федерация, Республика Мордовия, Чамзинский р-н, Киржемань с, К.Маркса ул, д 26
5.1.	Сведения о местоположении здания, сооружения, объекта незавершенного строительства (при отсутствии адреса) в структурированном в соответствии с федеральной информационной адресной системой виде	—
5.3.	Дополнительные сведения о местоположении	—
6.	Иные сведения	—

3. Пояснения к сведениям об объекте недвижимости с кадастровым номером 13:22:0201002:1252 :

1.	—
----	---

1. Сведения о характерных точках контура объекта недвижимости с кадастровым номером 13:22:0201002:1048:

Система координат МСК-13, зона 1							Зона № 1	
Обозначение характерных точек границ	Содержатся в Едином государственном реестре недвижимости			Определены в ходе выполнения комплексных кадастровых работ			Метод определения координат	Формулы, примененные для расчета средней квадратической погрешности определения координат характерных точек (Mt), м, с подставленными в такие формулы значениями и итоговые (вычисленные) значения Mt, м
	координаты, м		Радиус, м	координаты, м		Радиус, м		
	X	Y	R	X	Y	R		
1	2	3	4	5	6	7	8	9
н793О	—	—	—	418 934,92	1 334 008,96	—	Метод спутниковых геодезических измерений (определений)	Вычислено с использованием программного обеспечения Topcon Tools v.7.1 лицензия № SRB 09169, Mt = 0,10
н794О	—	—	—	418 937,55	1 334 015,02	—		
н795О	—	—	—	418 928,77	1 334 018,97	—		
н796О	—	—	—	418 926,07	1 334 013,00	—		
н793О	—	—	—	418 934,92	1 334 008,96	—		

2. Сведения о характеристиках объекта недвижимости с кадастровым номером 13:22:0201002:1048:

№ п/п	Наименование характеристики	Значение характеристики
1	2	3
1.	Вид объекта недвижимости	Здание
2.	Ранее присвоенный государственный учетный номер (инвентарный) здания, сооружения, объекта незавершенного строительства	Инвентарный номер 10738

1	2	3
3.	Кадастровый номер земельного участка (земельных участков), в границах которого (которых) расположены здание, сооружение, объект незавершенного строительства	13:22:0201002:170
4.	Уникальный учетный номер кадастрового квартала, в границах которого расположены здание, сооружение, объект незавершенного строительства	13:22:0201002
5.	Адрес здания, сооружения, объекта незавершенного строительства	Российская Федерация, Республика Мордовия, Чамзинский р-н, Киржемань с, К.Маркса ул, д 24
5.1.	Сведения о местоположении здания, сооружения, объекта незавершенного строительства (при отсутствии адреса) в структурированном в соответствии с федеральной информационной адресной системой виде	—
5.3.	Дополнительные сведения о местоположении	—
6.	Иные сведения	—

3. Пояснения к сведениям об объекте недвижимости с кадастровым номером 13:22:0201002:1048 :

1.	—
----	---

1. Сведения о характерных точках контура объекта недвижимости с кадастровым номером 13:22:0201002:1099 :

Система координат МСК-13, зона 1 Зона № 1

Обозначение характерных точек границ	Содержатся в Едином государственном реестре недвижимости			Определены в ходе выполнения комплексных кадастровых работ			Метод определения координат	Формулы, примененные для расчета средней квадратической погрешности определения координат характерных точек (Mt), м, с подставленными в такие формулы значениями и итоговые (вычисленные) значения Mt, м
	координаты, м		Радиус, м	координаты, м		Радиус, м		
	X	Y	R	X	Y	R		
1	2	3	4	5	6	7	8	9
н797О	—	—	—	418 965,95	1 334 081,20	—	Метод спутниковых геодезических измерений (определений)	Вычислено с использованием программного обеспечения Topcon Tools v.7.1 лицензия № SRB 09169, Mt = 0,10
н798О	—	—	—	418 970,42	1 334 091,29	—		

1	2	3	4	5	6	7	8	9
н7990	—	—	—	418 959,91	1 334 096,30	—	Метод спутниковых геодезических измерений (определений)	Вычислено с использованием программного обеспечения Topcon Tools v.7.1 лицензия № SRB 09169, Mt = 0,10
н8000	—	—	—	418 955,32	1 334 086,10	—		
н7970	—	—	—	418 965,95	1 334 081,20	—		

2. Сведения о характеристиках объекта недвижимости с кадастровым номером 13:22:0201002:1099 :

№ п/п	Наименование характеристики	Значение характеристики
1	2	3
1.	Вид объекта недвижимости	Здание
2.	Ранее присвоенный государственный учетный номер (инвентарный) здания, сооружения, объекта незавершенного строительства	Условный номер 13-13-06/013/2012-183, Инвентарный номер 89:257:002:000034350
3.	Кадастровый номер земельного участка (земельных участков), в границах которого (которых) расположены здание, сооружение, объект незавершенного строительства	13:22:0201002:172
4.	Уникальный учетный номер кадастрового квартала, в границах которого расположены здание, сооружение, объект незавершенного строительства	13:22:0201002
5.	Адрес здания, сооружения, объекта незавершенного строительства	Российская Федерация, Республика Мордовия, Чамзинский р-н, Киржемань с, К.Маркса ул, д 18
5.1.	Сведения о местоположении здания, сооружения, объекта незавершенного строительства (при отсутствии адреса) в структурированном в соответствии с федеральной информационной адресной системой виде	—
5.3.	Дополнительные сведения о местоположении	—
6.	Иные сведения	—

3. Пояснения к сведениям об объекте недвижимости с кадастровым номером 13:22:0201002:1099 :

1.	—
----	---

1. Сведения о характерных точках контура объекта недвижимости с кадастровым номером							13:22:0201002:1123		:	
Система координат			МСК-13, зона 1				Зона № 1			
Обоз- начение харак- терных точек границ	Содержатся в Едином государственном реестре недвижимости			Определены в ходе выполнения комплексных кадастровых работ			Метод определения координат	Формулы, примененные для расчета средней квадратической погрешности определения координат характерных точек (Mt), м, с подставленными в такие формулы значениями и итоговые (вычисленные) значения Mt, м		
	координаты, м		Радиус, м	координаты, м		Радиус, м				
	X	Y	R	X	Y	R				
1	2	3	4	5	6	7	8	9		
н801О	—	—	—	418 978,58	1 334 111,58	—	Метод спутниковых геодезических измерений (определений)	Вычислено с использованием программного обеспечения Topcon Tools v.7.1 лицензия № SRB 09169, Mt = 0,10		
н802О	—	—	—	418 982,60	1 334 120,00	—				
н803О	—	—	—	418 968,84	1 334 126,33	—				
н804О	—	—	—	418 964,86	1 334 117,51	—				
н801О	—	—	—	418 978,58	1 334 111,58	—				
2. Сведения о характеристиках объекта недвижимости с кадастровым номером							13:22:0201002:1123			:
№ п/п	Наименование характеристики				Значение характеристики					
1	2				3					
1.	Вид объекта недвижимости				Здание					
2.	Ранее присвоенный государственный учетный номер (инвентарный) здания, сооружения, объекта незавершенного строительства				Условный номер 13-13-06/001/2008-117, Инвентарный номер 10729					

1	2					3				
3.	Кадастровый номер земельного участка (земельных участков), в границах которого (которых) расположены здание, сооружение, объект незавершенного строительства					13:22:0201002:52				
4.	Уникальный учетный номер кадастрового квартала, в границах которого расположены здание, сооружение, объект незавершенного строительства					13:22:0201002				
5.	Адрес здания, сооружения, объекта незавершенного строительства					Российская Федерация, Республика Мордовия, Чамзинский р-н, Киржемань с, К.Маркса ул, д 16				
5.1.	Сведения о местоположении здания, сооружения, объекта незавершенного строительства (при отсутствии адреса) в структурированном в соответствии с федеральной информационной адресной системой виде					—				
5.3.	Дополнительные сведения о местоположении					—				
6.	Иные сведения					—				
3. Пояснения к сведениям об объекте недвижимости с кадастровым номером 13:22:0201002:1123 :										
1.	—									
1. Сведения о характерных точках контура объекта недвижимости с кадастровым номером 13:22:0201002:1167 :										
Система координат МСК-13, зона 1 Зона № 1										
Обозначение характерных точек границ	Содержатся в Едином государственном реестре недвижимости			Определены в ходе выполнения комплексных кадастровых работ			Метод определения координат	Формулы, примененные для расчета средней квадратической погрешности определения координат характерных точек (Mt), м, с подставленными в такие формулы значениями и итоговые (вычисленные) значения Mt, м		
	координаты, м		Радиус, м	координаты, м		Радиус, м				
	X	Y	R	X	Y	R				
1	2	3	4	5	6	7	8	9		
н805О	—	—	—	419 022,67	1 334 185,11	—	Метод спутниковых геодезических измерений (определений)	Вычислено с использованием программного обеспечения Topcon Tools v.7.1 лицензия № SRB 09169, Mt = 0,10		
н806О	—	—	—	419 025,76	1 334 191,61	—				

1	2	3	4	5	6	7	8	9
н8070	—	—	—	419 017,16	1 334 195,98	—	Метод спутниковых геодезических измерений (определений)	Вычислено с использованием программного обеспечения Topcon Tools v.7.1 лицензия № SRB 09169, Mt = 0,10
н8080	—	—	—	419 014,00	1 334 189,58	—		
н8050	—	—	—	419 022,67	1 334 185,11	—		

2. Сведения о характеристиках объекта недвижимости с кадастровым номером 13:22:0201002:1167 :

№ п/п	Наименование характеристики	Значение характеристики
1	2	3
1.	Вид объекта недвижимости	Здание
2.	Ранее присвоенный государственный учетный номер (инвентарный) здания, сооружения, объекта незавершенного строительства	Условный номер 13-13-06/081/2009-143, Инвентарный номер 89:257:002:000154490, Инвентарный номер 89:257:002:000153490
3.	Кадастровый номер земельного участка (земельных участков), в границах которого (которых) расположены здание, сооружение, объект незавершенного строительства	13:22:0201002:176
4.	Уникальный учетный номер кадастрового квартала, в границах которого расположены здание, сооружение, объект незавершенного строительства	13:22:0201002
5.	Адрес здания, сооружения, объекта незавершенного строительства	Российская Федерация, Республика Мордовия, Чамзинский р-н, Киржемань с, К.Маркса ул, д 10
5.1.	Сведения о местоположении здания, сооружения, объекта незавершенного строительства (при отсутствии адреса) в структурированном в соответствии с федеральной информационной адресной системой виде	—
5.3.	Дополнительные сведения о местоположении	—
6.	Иные сведения	—

3. Пояснения к сведениям об объекте недвижимости с кадастровым номером 13:22:0201002:1167 :

1.	—
----	---

1. Сведения о характерных точках контура объекта недвижимости с кадастровым номером							13:22:0201002:1069	
Система координат				МСК-13, зона 1			Зона № 1	
Обозначение характерных точек границ	Содержатся в Едином государственном реестре недвижимости			Определены в ходе выполнения комплексных кадастровых работ			Метод определения координат	Формулы, примененные для расчета средней квадратической погрешности определения координат характерных точек (Mt), м, с подставленными в такие формулы значениями и итоговые (вычисленные) значения Mt, м
	координаты, м		Радиус, м	координаты, м		Радиус, м		
	X	Y	R	X	Y	R		
1	2	3	4	5	6	7	8	9
н809О	—	—	—	419 036,67	1 334 216,24	—	Метод спутниковых геодезических измерений (определений)	Вычислено с использованием программного обеспечения Topcon Tools v.7.1 лицензия № SRB 09169, Mt = 0,10
н810О	—	—	—	419 039,73	1 334 222,14	—		
н811О	—	—	—	419 026,22	1 334 228,82	—		
н812О	—	—	—	419 023,31	1 334 222,56	—		
н809О	—	—	—	419 036,67	1 334 216,24	—		
2. Сведения о характеристиках объекта недвижимости с кадастровым номером							13:22:0201002:1069	
№ п/п	Наименование характеристики				Значение характеристики			
1	2				3			
1.	Вид объекта недвижимости				Здание			
2.	Ранее присвоенный государственный учетный номер (инвентарный) здания, сооружения, объекта незавершенного строительства				Условный номер 13-13-06/075/2010-218, Инвентарный номер 89:257:002:000154520			

1	2	3
3.	Кадастровый номер земельного участка (земельных участков), в границах которого (которых) расположены здание, сооружение, объект незавершенного строительства	13:22:0201002:177
4.	Уникальный учетный номер кадастрового квартала, в границах которого расположены здание, сооружение, объект незавершенного строительства	13:22:0201002
5.	Адрес здания, сооружения, объекта незавершенного строительства	Российская Федерация, Республика Мордовия, Чамзинский р-н, Киржемань с, К.Маркса ул, д 8
5.1.	Сведения о местоположении здания, сооружения, объекта незавершенного строительства (при отсутствии адреса) в структурированном в соответствии с федеральной информационной адресной системой виде	—
5.3.	Дополнительные сведения о местоположении	—
6.	Иные сведения	—

3. Пояснения к сведениям об объекте недвижимости с кадастровым номером 13:22:0201002:1069 :

1.	—
----	---

1. Сведения о характерных точках контура объекта недвижимости с кадастровым номером 13:22:0201002:1068 :

Система координат				МСК-13, зона 1			Зона № 1	
Обозначение характерных точек границ	Содержатся в Едином государственном реестре недвижимости			Определены в ходе выполнения комплексных кадастровых работ			Метод определения координат	Формулы, примененные для расчета средней квадратической погрешности определения координат характерных точек (Mt), м, с подставленными в такие формулы значениями и итоговые (вычисленные) значения Mt, м
	координаты, м		Радиус, м	координаты, м		Радиус, м		
	X	Y	R	X	Y	R		
1	2	3	4	5	6	7	8	9
н813О	—	—	—	419 050,55	1 334 241,93	—	Метод спутниковых геодезических измерений (определений)	Вычислено с использованием программного обеспечения Topcon Tools v.7.1 лицензия № SRB 09169, Mt = 0,10
н814О	—	—	—	419 053,00	1 334 246,80	—		

1	2	3	4	5	6	7	8	9
н8150	—	—	—	419 049,06	1 334 248,51	—	Метод спутниковых геодезических измерений (определений)	Вычислено с использованием программного обеспечения Topcon Tools v.7.1 лицензия № SRB 09169, Mt = 0,10
н8160	—	—	—	419 051,08	1 334 252,34	—		
н8170	—	—	—	419 045,86	1 334 254,48	—		
н8180	—	—	—	419 041,91	1 334 245,73	—		
н8130	—	—	—	419 050,55	1 334 241,93	—		

2. Сведения о характеристиках объекта недвижимости с кадастровым номером 13:22:0201002:1068 :

№ п/п	Наименование характеристики	Значение характеристики
1	2	3
1.	Вид объекта недвижимости	Здание
2.	Ранее присвоенный государственный учетный номер (инвентарный) здания, сооружения, объекта незавершенного строительства	Условный номер 13:22:263/2003:42, Инвентарный номер 10727
3.	Кадастровый номер земельного участка (земельных участков), в границах которого (которых) расположены здание, сооружение, объект незавершенного строительства	13:22:0201002:701
4.	Уникальный учетный номер кадастрового квартала, в границах которого расположены здание, сооружение, объект незавершенного строительства	13:22:0201002

1	2					3		
5.	Адрес здания, сооружения, объекта незавершенного строительства					431709, Российская Федерация, Республика Мордовия, Чамзинский р-н, Киржемань с, К.Маркса ул, д 6		
5.1.	Сведения о местоположении здания, сооружения, объекта незавершенного строительства (при отсутствии адреса) в структурированном в соответствии с федеральной информационной адресной системой виде					—		
5.3.	Дополнительные сведения о местоположении					—		
6.	Иные сведения					—		
3. Пояснения к сведениям об объекте недвижимости с кадастровым номером 13:22:0201002:1068 :								
1.	—							
1. Сведения о характерных точках контура объекта недвижимости с кадастровым номером 13:22:0201002:1168 :								
Система координат МСК-13, зона 1 Зона № 1								
Обоз- начение харак- терных точек границ	Содержатся в Едином государственном реестре недвижимости			Определены в ходе выполнения комплексных кадастровых работ			Метод определения координат	Формулы, примененные для расчета средней квадратической погрешности определения координат характерных точек (Mt), м, с подставленными в такие формулы значениями и итоговые (вычисленные) значения Mt, м
	координаты, м		Радиус, м	координаты, м		Радиус, м		
	X	Y	R	X	Y	R		
1	2	3	4	5	6	7	8	9
н8190	—	—	—	419 066,35	1 334 297,19	—	Метод спутниковых геодезических измерений (определений)	Вычислено с использованием программного обеспечения Topcon Tools v.7.1 лицензия № SRB 09169, Mt = 0,10
н8200	—	—	—	419 071,25	1 334 309,92	—		
н8210	—	—	—	419 064,78	1 334 312,33	—		

1	2	3	4	5	6	7	8	9
н822О	—	—	—	419 059,84	1 334 299,79	—	Метод спутниковых геодезических измерений (определений)	Вычислено с использованием программного обеспечения Topcon Tools v.7.1 лицензия № SRB 09169, Mt = 0,10
н819О	—	—	—	419 066,35	1 334 297,19	—		

2. Сведения о характеристиках объекта недвижимости с кадастровым номером 13:22:0201002:1168 :

№ п/п	Наименование характеристики	Значение характеристики
1	2	3
1.	Вид объекта недвижимости	Здание
2.	Ранее присвоенный государственный учетный номер (инвентарный) здания, сооружения, объекта незавершенного строительства	Условный номер 13:22:30/2004:204, Инвентарный номер 6112, Инвентарный номер 10725
3.	Кадастровый номер земельного участка (земельных участков), в границах которого (которых) расположены здание, сооружение, объект незавершенного строительства	13:22:0201002:179
4.	Уникальный учетный номер кадастрового квартала, в границах которого расположены здание, сооружение, объект незавершенного строительства	13:22:0201002
5.	Адрес здания, сооружения, объекта незавершенного строительства	431709, Российская Федерация, Республика Мордовия, Чамзинский р-н, Киржемань с, К.Маркса ул, д 2
5.1.	Сведения о местоположении здания, сооружения, объекта незавершенного строительства (при отсутствии адреса) в структурированном в соответствии с федеральной информационной адресной системой виде	—
5.3.	Дополнительные сведения о местоположении	—
6.	Иные сведения	—

3. Пояснения к сведениям об объекте недвижимости с кадастровым номером 13:22:0201002:1168 :

1.	—
----	---

1. Сведения о характерных точках контура объекта недвижимости с кадастровым номером							13:22:0201002:1261		:	
Система координат			МСК-13, зона 1				Зона № 1			
Обоз- начение харак- терных точек границ	Содержатся в Едином государственном реестре недвижимости			Определены в ходе выполнения комплексных кадастровых работ			Метод определения координат	Формулы, примененные для расчета средней квадратической погрешности определения координат характерных точек (Mt), м, с подставленными в такие формулы значениями и итоговые (вычисленные) значения Mt, м		
	координаты, м		Радиус, м	координаты, м		Радиус, м				
	X	Y	R	X	Y	R				
1	2	3	4	5	6	7	8	9		
н823О	—	—	—	419 088,14	1 334 324,58	—	Метод спутниковых геодезических измерений (определений)	Вычислено с использованием программного обеспечения Topcon Tools v.7.1 лицензия № SRB 09169, Mt		
н824О	—	—	—	419 092,64	1 334 332,57	—				
н825О	—	—	—	419 080,54	1 334 339,66	—				
н826О	—	—	—	419 075,89	1 334 331,52	—				
н823О	—	—	—	419 088,14	1 334 324,58	—				
2. Сведения о характеристиках объекта недвижимости с кадастровым номером							13:22:0201002:1261			:
№ п/п	Наименование характеристики				Значение характеристики					
1	2				3					
1.	Вид объекта недвижимости				Здание					
2.	Ранее присвоенный государственный учетный номер (инвентарный) здания, сооружения, объекта незавершенного строительства				Условный номер 13-13-06/042/2011-124, Инвентарный номер 89:257:002:000156930					

1	2	3
3.	Кадастровый номер земельного участка (земельных участков), в границах которого (которых) расположены здание, сооружение, объект незавершенного строительства	13:22:0201002:180
4.	Уникальный учетный номер кадастрового квартала, в границах которого расположены здание, сооружение, объект незавершенного строительства	13:22:0201002
5.	Адрес здания, сооружения, объекта незавершенного строительства	431709, Российская Федерация, Республика Мордовия, Чамзинский р-н, Киржеманы с, Подлесная ул, д 1
5.1.	Сведения о местоположении здания, сооружения, объекта незавершенного строительства (при отсутствии адреса) в структурированном в соответствии с федеральной информационной адресной системой виде	—
5.3.	Дополнительные сведения о местоположении	—
6.	Иные сведения	—
3. Пояснения к сведениям об объекте недвижимости с кадастровым номером 13:22:0201002:1261 :		
1.	—	

Сведения о зданиях, сооружениях, объектах незавершенного строительства, необходимые для исправления реестровых ошибок в сведениях об описании их местоположения								
1. Сведения о характерных точках контура _____ _____ вид объекта недвижимости (здание, сооружение, объект незавершенного строительства) с кадастровым номером _____:								
Система координат _____							Зона № _____	
Обоз- начение харак- терных точек границ	Содержатся в Едином государственном реестре недвижимости			Определены в ходе выполнения комплексных кадастровых работ			Метод определения координат	Формулы, примененные для расчета средней квадратической погрешности определения координат характерных точек (Mt), м, с подставленными в такие формулы значениями и итоговые (вычисленные) значения Mt, м
	координаты, м		Радиус, м	координаты, м		Радиус, м		
	X	Y	R	X	Y	R		
1	2	3	4	5	6	7	8	9
2. Иные сведения об объекте недвижимости с кадастровым номером _____:								
1.								
3. Пояснения к сведениям об объекте недвижимости с кадастровым номером _____:								
1.								

Схема границ земельных участков

13:22:0201002

Условные обозначения:






- границы зон с особыми условиями использования территорий, расположенных в кадастром квартале
- граница земельного участка, установленная при проведении кадастровых работ
- граница земельных участков по сведениям ЕГРН
- границы объектов капитального строительства, по сведениям ЕГРН
- граница кадастрового квартала
- часть контура образованного проекцией существующего наземного конструктивного элемента здания, сооружения

Масштаб 1:4 200

Масштаб 1:4 200



Условные обозначения:

-  -пункт ГТС
-  -направление геодезических построений при определении координат характерных точек границ земельного участка
-  -граница земельного участка, установленная при проведении кадастровых работ
-  -граница земельных участков по сведениям ЕГРН
-  -границы объектов капитального строительства, по сведениям ЕГРН

Масштаб 1:5 500