

ОПИСАНИЕ МЕСТОПОЛОЖЕНИЯ ГРАНИЦ
публичного сервитута Линейное сооружение ВЛ - 220 кВ "Центролит -
Комсомольская"

(наименование объекта, местоположение границ которого описано)

Раздел 1

Сведения об объекте		
№ п/п	Характеристики объекта	Описание характеристик
1	2	3
1	Местоположение объекта	Республика Мордовия, Чамзинский муниципальный район
2	Площадь объекта +/- величина погрешности определения площади (Р +/- Дельта Р)	1308599 кв.м±317
3	Иные характеристики объекта	Публичный сервитут на основании существования инженерного сооружения: Линейное сооружение ВЛ - 220 кВ "Центролит - Комсомольская" сроком действия 49 лет в интересах Публичного акционерного общества "Федеральная сетевая компания Единой энергетической системы"

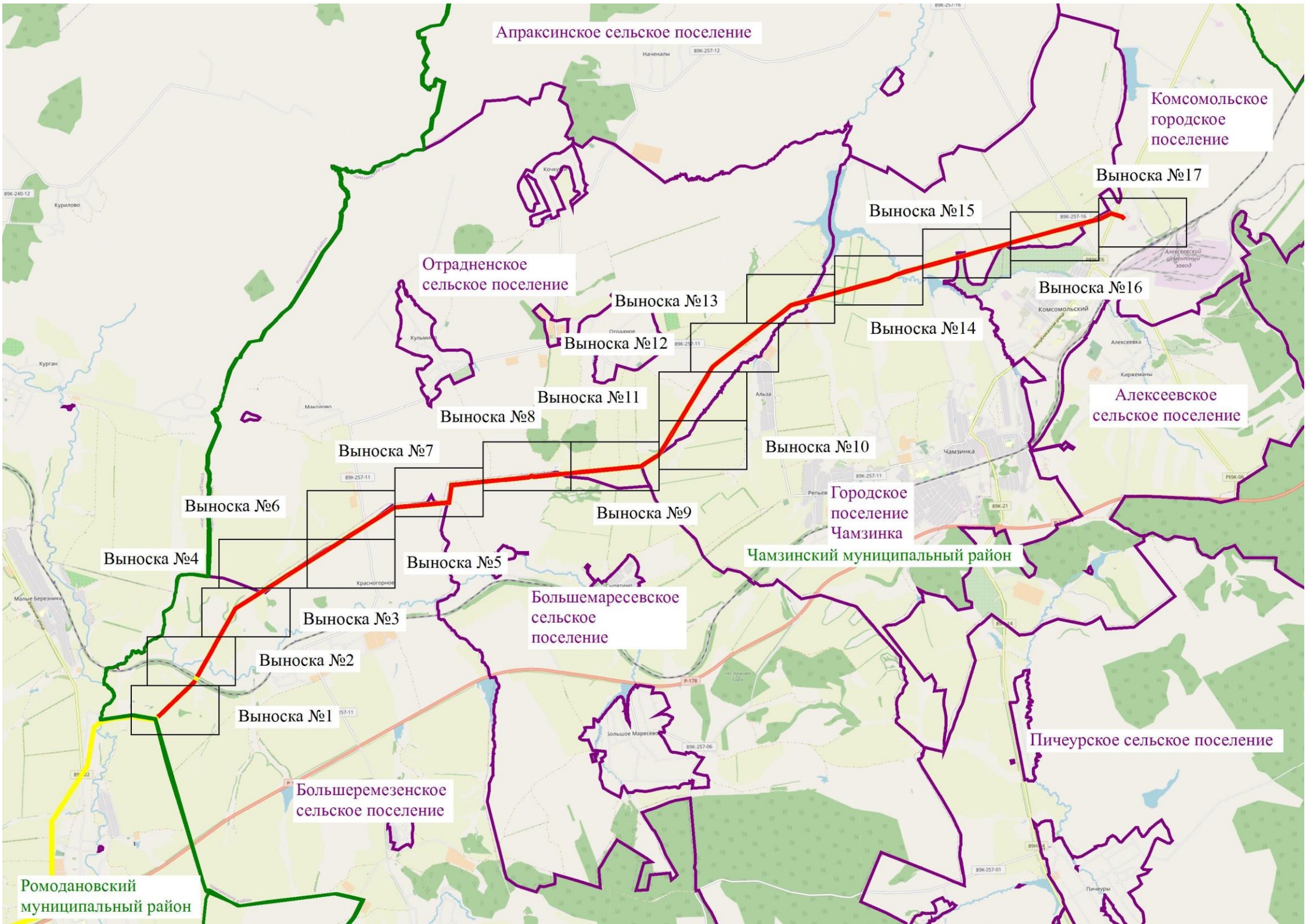

Местоположение публичного сервитута: Республика Мордовия, Чамзинский муниципальный район			
Система координат		МСК-13 зона 1	
Метод определения координат		Аналитический	
Обозначение характерных точек границ публичного сервитута	Координаты, м		
	X	Y	Средняя квадратическая погрешность положения характерных точек (Mt), м
1	2	3	4
1	411371.63	1311969.87	0.10
2	411455.95	1312063.78	0.10
3	411600.79	1312206.86	0.10
4	411790.33	1312406.36	0.10
5	411964.26	1312586.95	0.10
6	412136.27	1312770.83	0.10
7	412160.11	1312784.29	0.10
8	412135.67	1312827.90	0.10
9	412105.00	1312810.59	0.10
10	411927.99	1312621.37	0.10
11	411754.20	1312440.92	0.10
12	411565.08	1312241.88	0.10
13	411419.75	1312098.30	0.10
14	411334.43	1312003.27	0.10
1	411371.63	1311969.87	0.10
15	412286.20	1312855.48	0.10
16	412294.57	1312860.20	0.10
17	412525.38	1312989.16	0.10
18	412805.62	1313146.15	0.10
19	413037.04	1313275.49	0.10
20	413529.06	1313553.26	0.10
21	413819.84	1313714.48	0.10
22	414083.94	1314129.53	0.10
23	414257.35	1314402.90	0.10
24	414415.77	1314651.72	0.10
25	414577.63	1314905.82	0.10
26	414726.36	1315140.24	0.10
27	414892.60	1315402.29	0.10
28	415039.74	1315633.85	0.10
29	415183.45	1315859.49	0.10
30	415343.88	1316111.85	0.10
31	415492.82	1316346.49	0.10
32	415651.92	1316596.99	0.10
33	415793.65	1316818.06	0.10
34	415948.49	1317062.06	0.10
35	416126.07	1317342.41	0.10
36	416145.12	1317554.29	0.10
37	416169.59	1317822.33	0.10
38	416196.89	1318121.11	0.10
39	416221.71	1318398.16	0.10
40	416238.14	1318580.14	0.10
41	416424.17	1318608.91	0.10
42	416636.58	1318633.56	0.10
43	416659.63	1318831.78	0.10
44	416682.81	1319070.46	0.10
45	416706.64	1319309.09	0.10
46	416729.88	1319545.55	0.10
47	416753.42	1319787.20	0.10
48	416765.34	1319917.41	0.10
49	416782.75	1320099.00	0.10
50	416811.66	1320400.76	0.10
51	416849.37	1320472.82	0.10
52	416826.06	1320540.32	0.10
53	416881.26	1321089.28	0.10
54	416905.75	1321335.47	0.10
55	416932.45	1321604.07	0.10
56	416959.84	1321883.28	0.10

1	2	3	4
57	416985.51	1322142.59	0.10
58	417013.17	1322421.24	0.10
59	417047.56	1322749.54	0.10
60	417065.95	1322959.70	0.10
61	417202.91	1323180.03	0.10
62	417317.07	1323355.80	0.10
63	417574.38	1323517.45	0.10
64	417774.68	1323638.54	0.10
65	418000.59	1323776.01	0.10
66	418227.10	1323912.98	0.10
67	418450.33	1324048.36	0.10
68	418673.34	1324183.36	0.10
69	418874.63	1324305.38	0.10
70	419074.93	1324426.80	0.10
71	419179.66	1324490.52	0.10
72	419326.62	1324579.68	0.10
73	419454.63	1324741.94	0.10
74	419641.21	1324978.41	0.10
75	419809.72	1325194.15	0.10
76	419988.47	1325423.79	0.10
77	420124.89	1325596.84	0.10
78	420294.46	1325813.23	0.10
79	420469.89	1326039.34	0.10
80	420599.57	1326210.62	0.10
81	420731.64	1326369.91	0.10
82	420779.85	1326548.61	0.10
83	420871.68	1326884.90	0.10
84	420934.86	1327113.83	0.10
85	420993.51	1327326.54	0.10
86	421059.37	1327569.06	0.10
87	421127.79	1327819.71	0.10
88	421192.88	1328058.70	0.10
89	421254.44	1328283.73	0.10
90	421342.96	1328607.95	0.10
91	421427.22	1328771.78	0.10
92	421498.53	1328995.05	0.10
93	421551.35	1329188.05	0.10
94	421604.25	1329380.74	0.10
95	421635.72	1329496.35	0.10
96	421702.88	1329741.65	0.10
97	421765.85	1329970.88	0.10
98	421832.61	1330216.52	0.10
99	421960.81	1330686.60	0.10
100	422086.66	1331169.95	0.10
101	422163.28	1331426.60	0.10
102	422225.96	1331653.32	0.10
103	422290.84	1331895.30	0.10
104	422351.03	1332116.75	0.10
105	422417.55	1332360.66	0.10
106	422483.86	1332603.74	0.10
107	422548.01	1332840.63	0.10
108	422584.49	1332975.55	0.10
109	422646.05	1333201.18	0.10
110	422701.05	1333425.84	0.10
111	422820.86	1333676.25	0.10
112	422790.59	1333780.68	0.10
113	422744.40	1333760.48	0.10
114	422767.53	1333680.64	0.10
115	422653.72	1333442.75	0.10
116	422597.64	1333213.71	0.10
117	422536.24	1332988.66	0.10
118	422499.74	1332853.69	0.10
119	422435.61	1332616.85	0.10
120	422369.31	1332373.82	0.10
121	422302.79	1332129.89	0.10
122	422242.56	1331908.33	0.10
123	422177.72	1331666.45	0.10
124	422115.22	1331440.42	0.10

1	2	3	4
125	422038.50	1331183.40	0.10
126	421912.50	1330699.48	0.10
127	421784.37	1330229.66	0.10
128	421717.62	1329984.05	0.10
129	421654.67	1329754.87	0.10
130	421587.49	1329509.51	0.10
131	421556.02	1329393.93	0.10
132	421503.13	1329201.27	0.10
133	421450.59	1329009.26	0.10
134	421380.85	1328790.95	0.10
135	421296.11	1328626.16	0.10
136	421206.21	1328296.91	0.10
137	421144.65	1328071.86	0.10
138	421079.55	1327832.87	0.10
139	421011.13	1327582.20	0.10
140	420945.28	1327339.73	0.10
141	420886.67	1327127.13	0.10
142	420823.46	1326898.13	0.10
143	420731.59	1326561.71	0.10
144	420686.20	1326393.44	0.10
145	420560.38	1326241.69	0.10
146	420430.21	1326069.76	0.10
147	420255.02	1325843.97	0.10
148	420085.59	1325627.73	0.10
149	419949.11	1325454.62	0.10
150	419770.29	1325224.89	0.10
151	419601.88	1325009.29	0.10
152	419415.39	1324772.91	0.10
153	419292.96	1324617.73	0.10
154	419153.71	1324533.25	0.10
155	419048.98	1324469.54	0.10
156	418848.71	1324348.14	0.10
157	418647.43	1324226.13	0.10
158	418424.42	1324091.12	0.10
159	418201.20	1323955.75	0.10
160	417974.66	1323818.76	0.10
161	417748.75	1323681.29	0.10
162	417548.15	1323560.02	0.10
163	417281.14	1323392.28	0.10
164	417160.70	1323206.85	0.10
165	417017.18	1322975.96	0.10
166	416997.79	1322754.33	0.10
167	416963.43	1322426.31	0.10
168	416935.75	1322147.52	0.10
169	416910.08	1321888.18	0.10
170	416882.69	1321608.98	0.10
171	416856.00	1321340.42	0.10
172	416831.51	1321094.26	0.10
173	416775.21	1320534.38	0.10
174	416795.07	1320476.88	0.10
175	416762.82	1320415.26	0.10
176	416732.98	1320103.77	0.10
177	416715.56	1319922.08	0.10
178	416703.64	1319791.90	0.10
179	416680.12	1319550.42	0.10
180	416656.88	1319314.02	0.10
181	416633.05	1319075.36	0.10
182	416609.91	1318837.08	0.10
183	416591.49	1318678.66	0.10
184	416417.47	1318658.47	0.10
185	416191.85	1318623.57	0.10
186	416171.91	1318402.64	0.10
187	416147.09	1318125.62	0.10
188	416119.80	1317826.88	0.10
189	416095.32	1317558.81	0.10
190	416077.36	1317358.94	0.10
191	415906.26	1317088.83	0.10
192	415751.49	1316844.95	0.10

1	2	3	4
193	415609.77	1316623.89	0.10
194	415450.62	1316373.29	0.10
195	415301.67	1316138.66	0.10
196	415141.27	1315886.33	0.10
197	414997.56	1315660.69	0.10
198	414850.39	1315429.09	0.10
199	414684.14	1315167.04	0.10
200	414535.43	1314932.65	0.10
201	414373.60	1314678.57	0.10
202	414215.15	1314429.72	0.10
203	414041.74	1314156.33	0.10
204	413784.48	1313752.04	0.10
205	413504.65	1313596.89	0.10
206	413012.56	1313319.09	0.10
207	412781.21	1313189.79	0.10
208	412500.96	1313032.80	0.10
209	412270.18	1312903.85	0.10
210	412261.78	1312899.10	0.10
15	412286.20	1312855.48	0.10
211	422785.73	1333797.47	0.10
212	422749.45	1333922.68	0.10
213	422744.13	1333932.33	0.10
214	422704.76	1333976.63	0.10
215	422686.07	1333960.02	0.10
216	422667.38	1333943.40	0.10
217	422703.01	1333903.33	0.10
218	422739.59	1333777.12	0.10
219	422774.21	1333792.38	0.10
211	422785.73	1333797.47	0.10

Схема расположения границ публичного сервитута

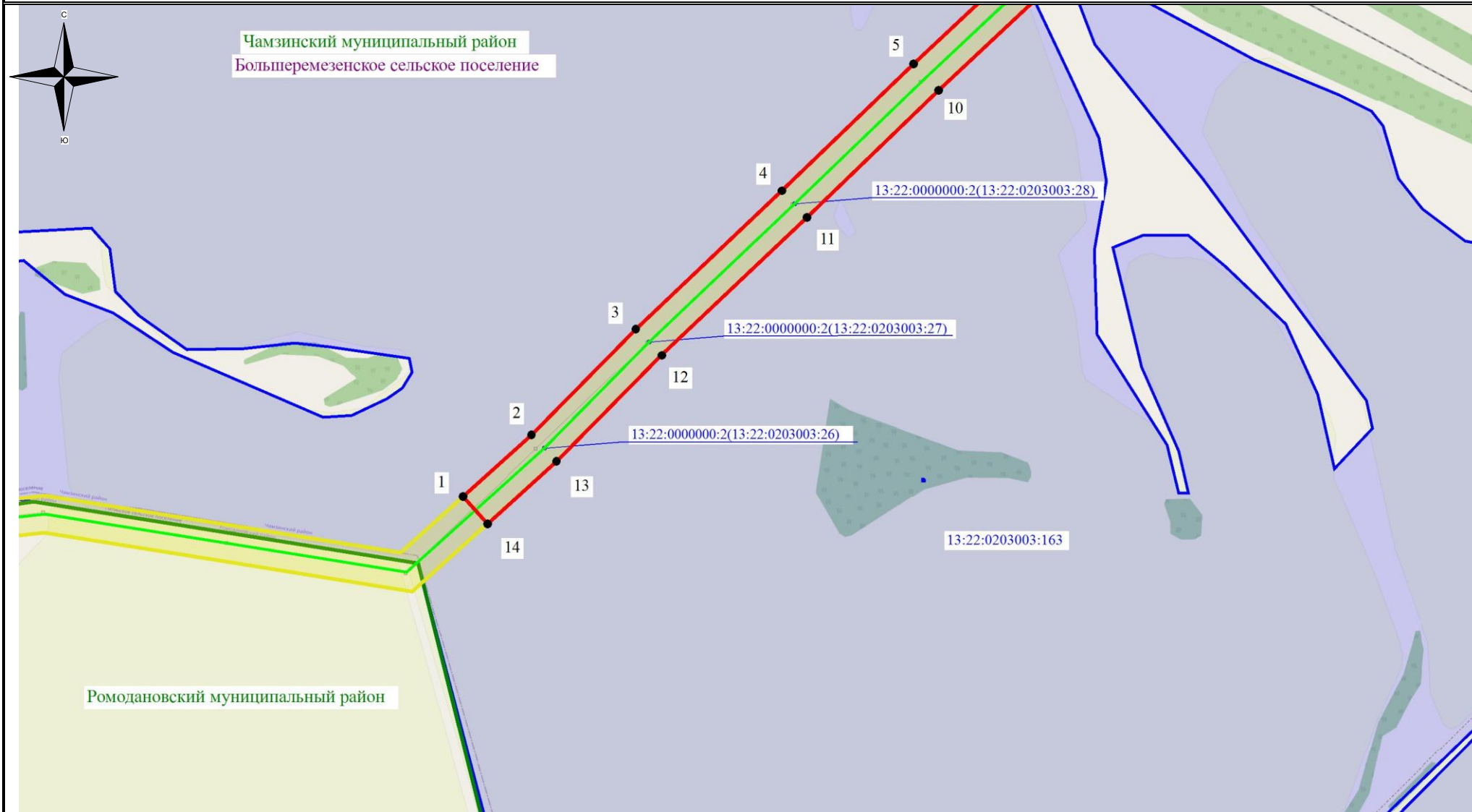


Используемые условные знаки и обозначения:

- обозначение границы публичного сервитута
- обозначение границы охранной зоны линии электропередачи
- обозначение границы муниципального района
- обозначение границы сельского поселения, населенного пункта

М 1:100000

Схема расположения границ публичного сервитута



Используемые условные знаки и обозначения:

- - обозначение границы земельного участка
- - обозначение линии электропередачи
- - обозначение границы муниципального района
- - обозначение границы сельского поселения

- обозначение границы охранной зоны линии электропередачи
- 22 - обозначение характерной точки границы публичного сервитута
- - обозначение границы публичного сервитута
- 13:22:0203003:163 – обозначение кадастрового номера земельного участка
- Чамзинский муниципальный район – обозначение муниципального района
- Большеремезенское сельское поселение – обозначение сельского поселения

Масштаб 1:7500

Выноска №1

Схема расположения границ публичного сервитута



Используемые условные знаки и обозначения:

- обозначение границы земельного участка
- обозначение линии электропередачи
- обозначение границы муниципального района
- обозначение границы сельского поселения

- обозначение границы охранной зоны линии электропередачи
- 22 - обозначение характерной точки границы публичного сервитута
- обозначение границы публичного сервитута

13:22:0203003:163 – обозначение кадастрового номера земельного участка

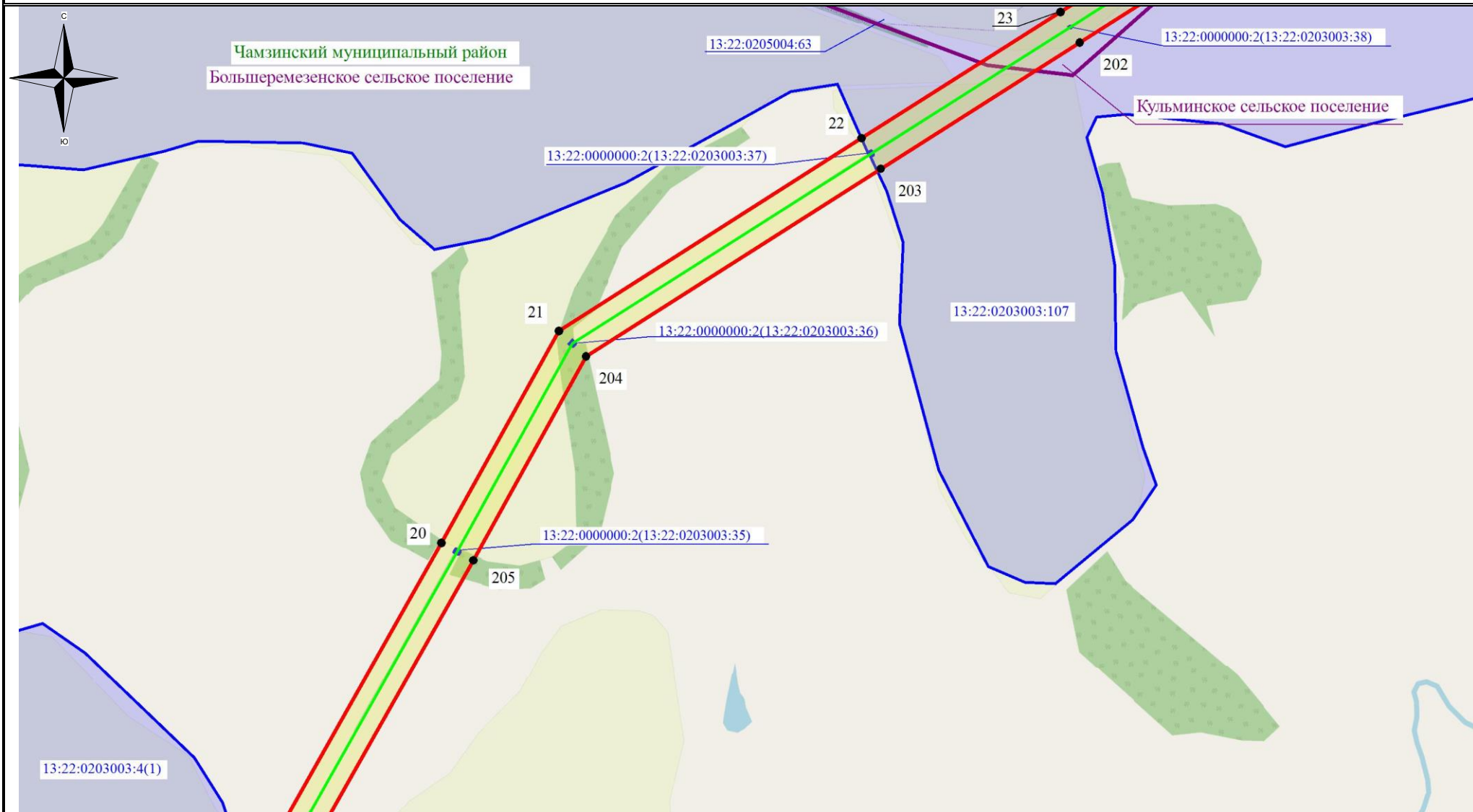
Чамзинский муниципальный район – обозначение муниципального района

Большеремезенское сельское поселение – обозначение сельского поселения

Масштаб 1:7500

Выноска №2

Схема расположения границ публичного сервитута



Используемые условные знаки и обозначения:

- - обозначение границы земельного участка
- - обозначение линии электропередачи
- - обозначение границы муниципального района
- - обозначение границы сельского поселения

- обозначение границы охранной зоны линии электропередачи
- 22 - обозначение характерной точки границы публичного сервитута
- - обозначение границы публичного сервитута

13:22:0203003:163 – обозначение кадастрового номера земельного участка

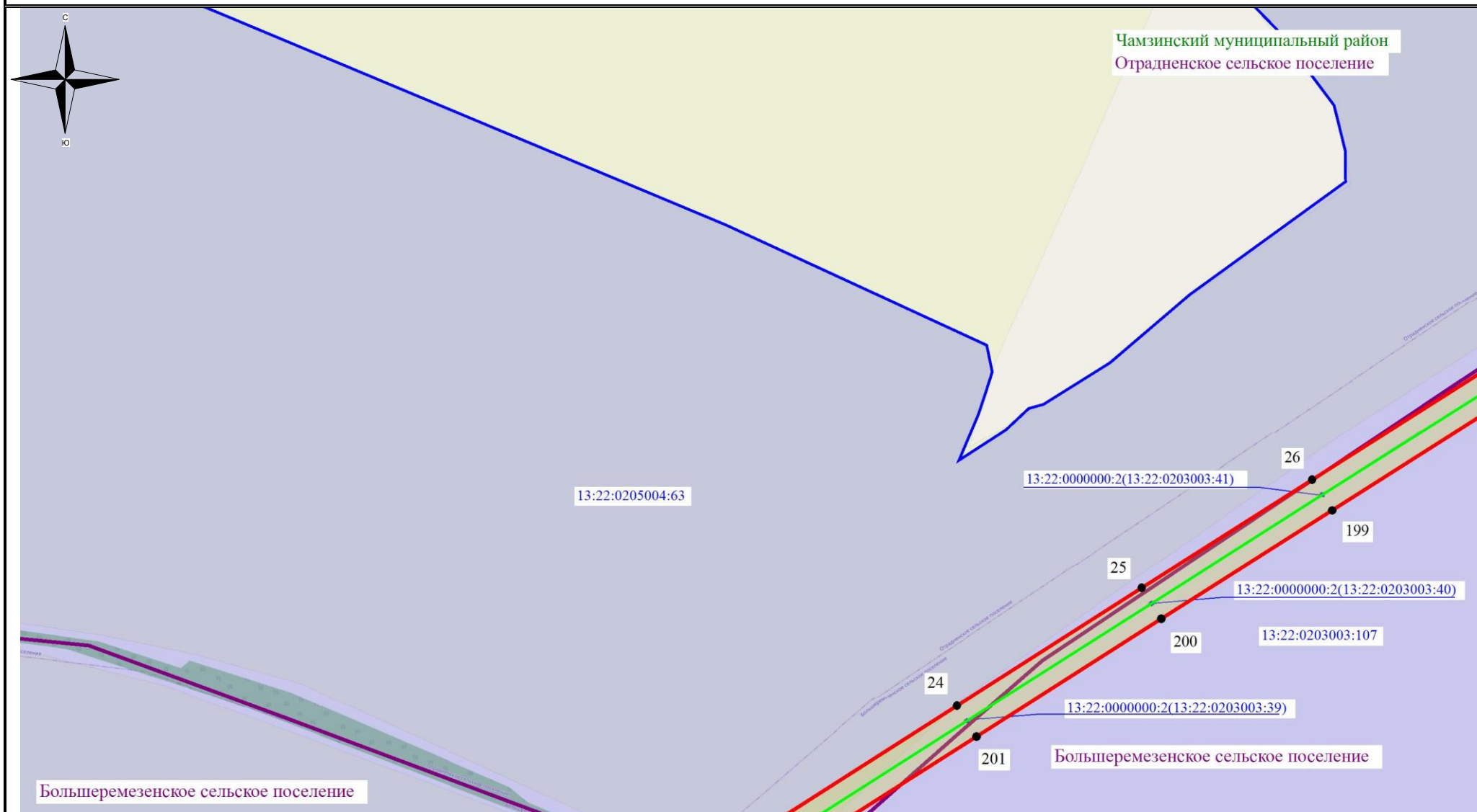
Чамзинский муниципальный район – обозначение муниципального района

Большеремезенское сельское поселение – обозначение сельского поселения

Масштаб 1:7500

Выноска №3

Схема расположения границ публичного сервитута



Используемые условные знаки и обозначения:

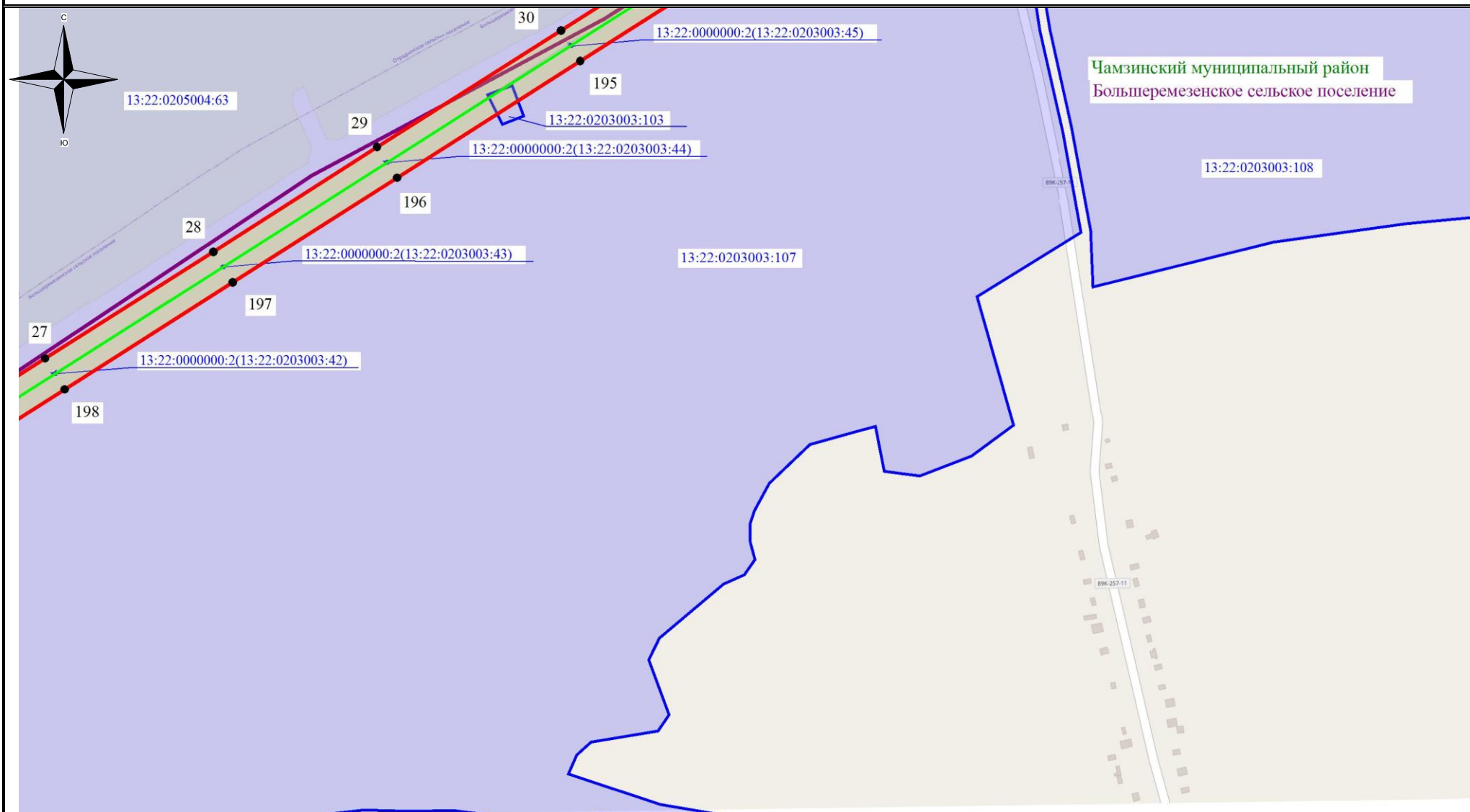
- - обозначение границы земельного участка
- - обозначение линии электропередачи
- - обозначение границы муниципального района
- - обозначение границы сельского поселения

- обозначение границы охранной зоны линии электропередачи
- 22 - обозначение характерной точки границы публичного сервитута
- - обозначение границы публичного сервитута
- 13:22:0203003:163 – обозначение кадастрового номера земельного участка
- Чамзинский муниципальный район – обозначение муниципального района
- Большеремезенское сельское поселение – обозначение сельского поселения

Масштаб 1:7500

Выноска №4

Схема расположения границ публичного сервитута



Используемые условные знаки и обозначения:

- - обозначение границы земельного участка
- - обозначение линии электропередачи
- - обозначение границы муниципального района
- - обозначение границы сельского поселения

- обозначение границы охранной зоны линии электропередачи
- 22 - обозначение характерной точки границы публичного сервитута
- - обозначение границы публичного сервитута

13:22:0203003:163 – обозначение кадастрового номера земельного участка

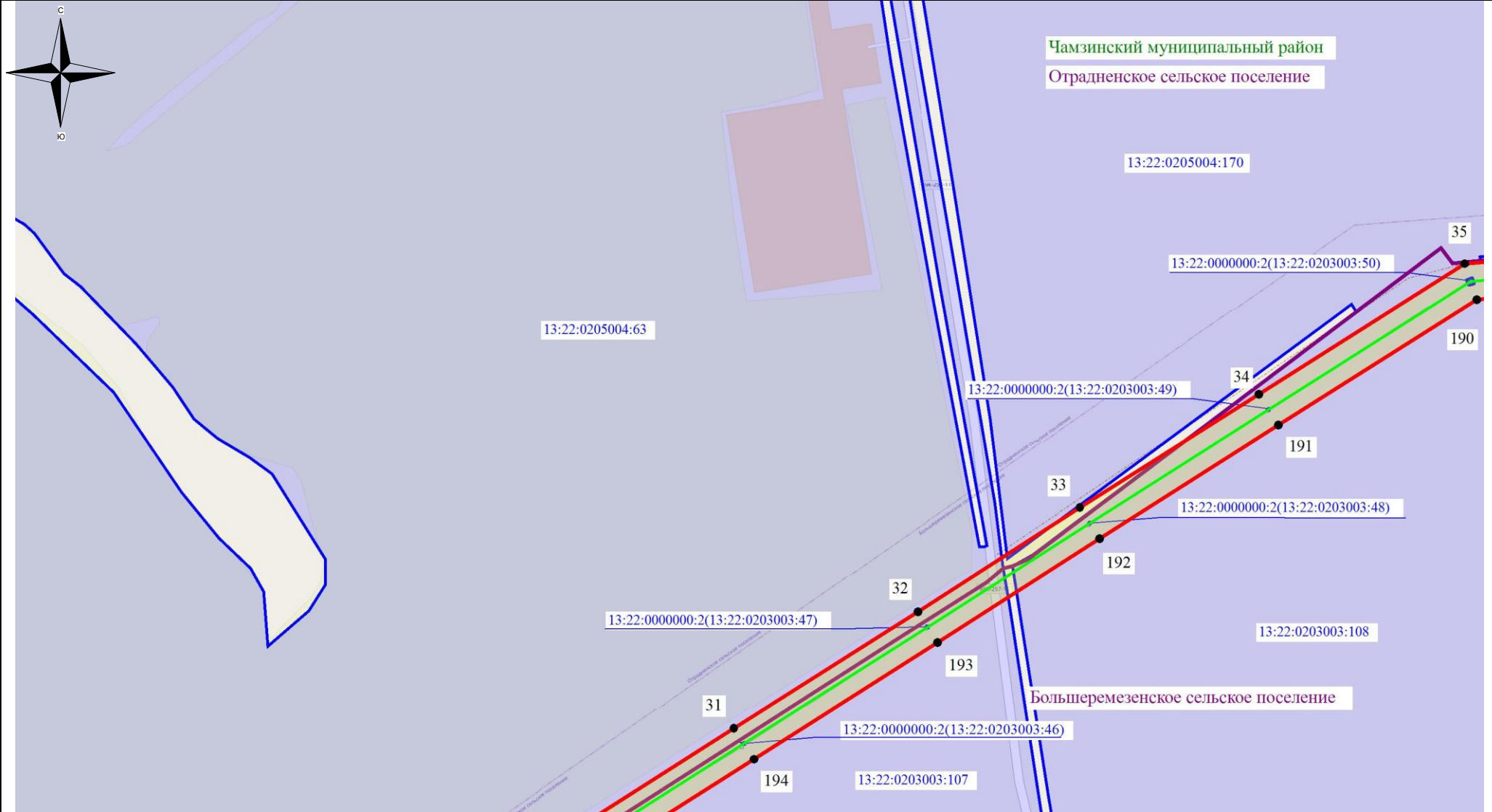
Чамзинский муниципальный район – обозначение муниципального района

Большеремезенское сельское поселение – обозначение сельского поселения

Масштаб 1:7500

Выноска №5

Схема расположения границ публичного сервитута



Используемые условные знаки и обозначения:

- обозначение границы земельного участка
- обозначение линии электропередачи
- обозначение границы муниципального района
- обозначение границы сельского поселения





- обозначение границы охранной зоны линии электропередачи
- 22 - обозначение характерной точки границы публичного сервитута
- обозначение границы публичного сервитута
- 13:22:0203003:163 – обозначение кадастрового номера земельного участка
- Чамзинский муниципальный район – обозначение муниципального района
- Большеремезенское сельское поселение – обозначение сельского поселения

Масштаб 1:7500

Выноска №6

The map displays land parcels in Chamzinsky Municipal District, Otradnensky Rural Settlement. A compass rose indicates North (С) and South (Ю). The map shows several land parcels outlined in blue, with some parcels shaded in light green or yellow. Key features include:

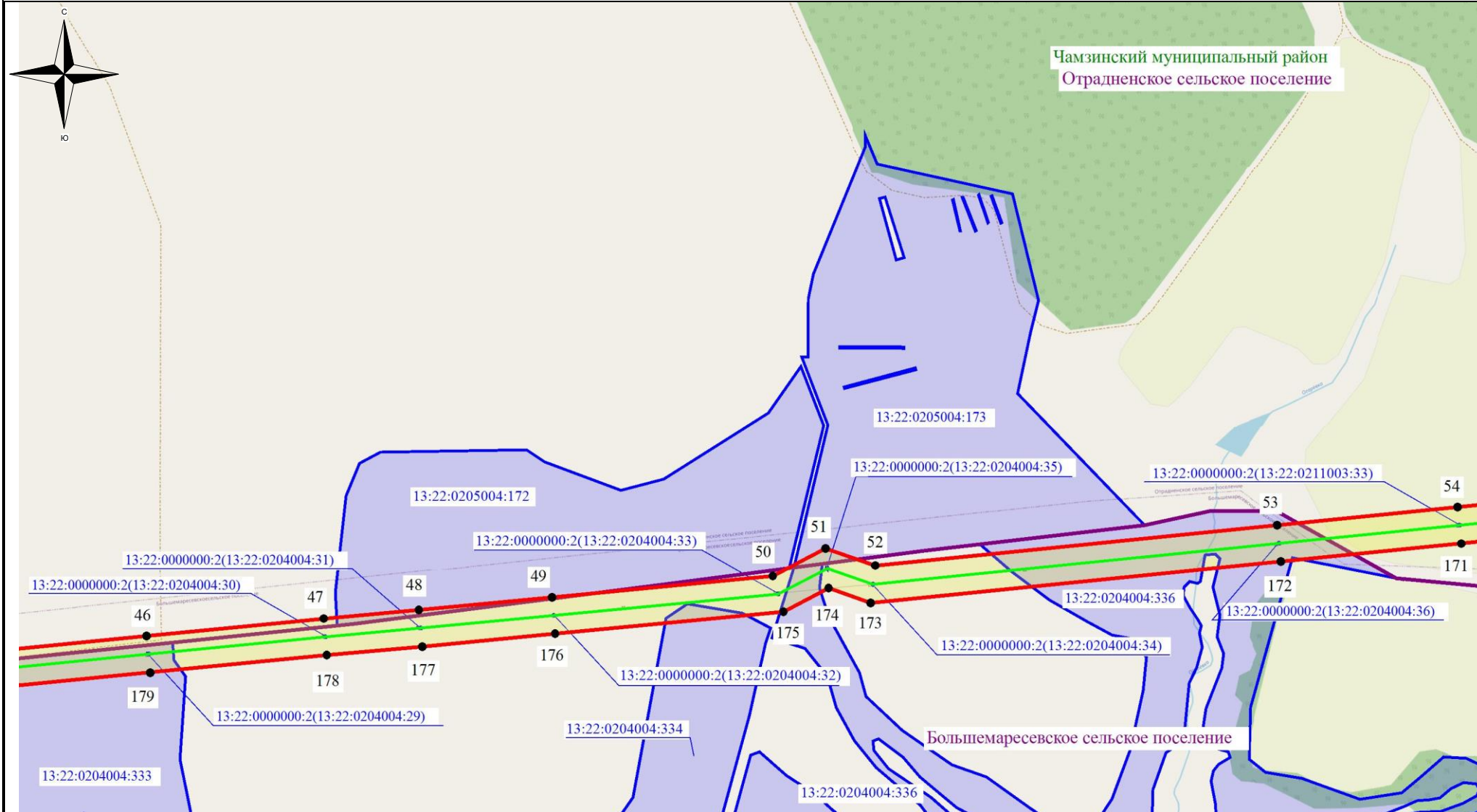
- Parcel Numbers:** Various parcel numbers are labeled, such as 13:22:0205004:170, 13:22:0000000:2(13:22:0203003:53), 13:22:0000000:2(13:22:0204004:26), 13:22:0000000:2(13:22:0204004:28), 13:22:0000000:2(13:22:0204004:27), 13:22:0000000:2(13:22:0204004:25), 13:22:0000000:2(13:22:0204004:24), 13:22:0000000:2(13:22:0204004:23), 13:22:0000000:2(13:22:0203003:54), 13:22:0204004:332, 13:22:0204004:333, 13:22:0203003:108, 13:22:0000000:2(13:22:0203003:52), 13:22:0000000:2(13:22:0203003:51).
- Settlement Names:** Отраденское сельское поселение, Большеременское сельское поселение, and Большемаресевское сельское поселение.
- Other Labels:** Чамзинский муниципальный район, Отраденское сельское поселение, and labels for specific points like 36, 37, 38, 39, 40, 41, 42, 43, 44, 45, 180, 181, 182, 183, 184, 185, 186, 187, 188, 189.

-  - обозначение границы земельного участка
-  - обозначение линии электропередачи
-  - обозначение границы муниципального района
-  - обозначение границы сельского поселения

 - обозначение границы охранной зоны линии электропередачи
● 22 - обозначение характерной точки границы публичного сервитута
 - обозначение границы публичного сервитута
13:22:0203003:163 – обозначение кадастрового номера земельного участка
Чамзинский муниципальный район – обозначение муниципального района
Большеремезенское сельское поселение – обозначение сельского поселения

Выноска №7

Схема расположения границ публичного сервитута



Используемые условные знаки и обозначения:

- - обозначение границы земельного участка
- - обозначение линии электропередачи
- - обозначение границы муниципального района
- - обозначение границы сельского поселения

- обозначение границы охранной зоны линии электропередачи
- 22 - обозначение характерной точки границы публичного сервитута
- - обозначение границы публичного сервитута

13:22:0203003:163 – обозначение кадастрового номера земельного участка

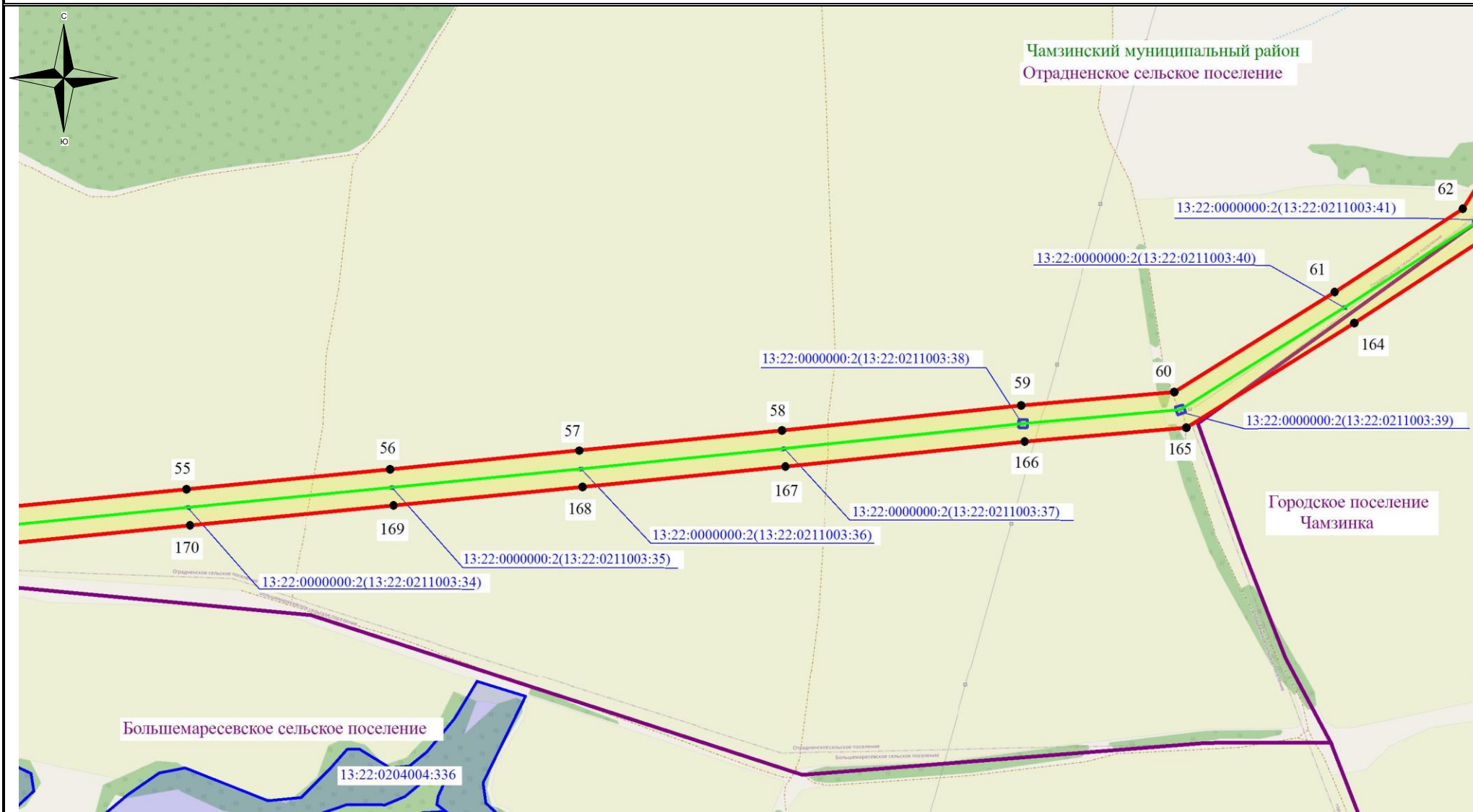
Чамзинский муниципальный район – обозначение муниципального района

Большемаресевское сельское поселение – обозначение сельского поселения

Масштаб 1:7500

Выноска №8

Схема расположения границ публичного сервитута



Используемые условные знаки и обозначения:

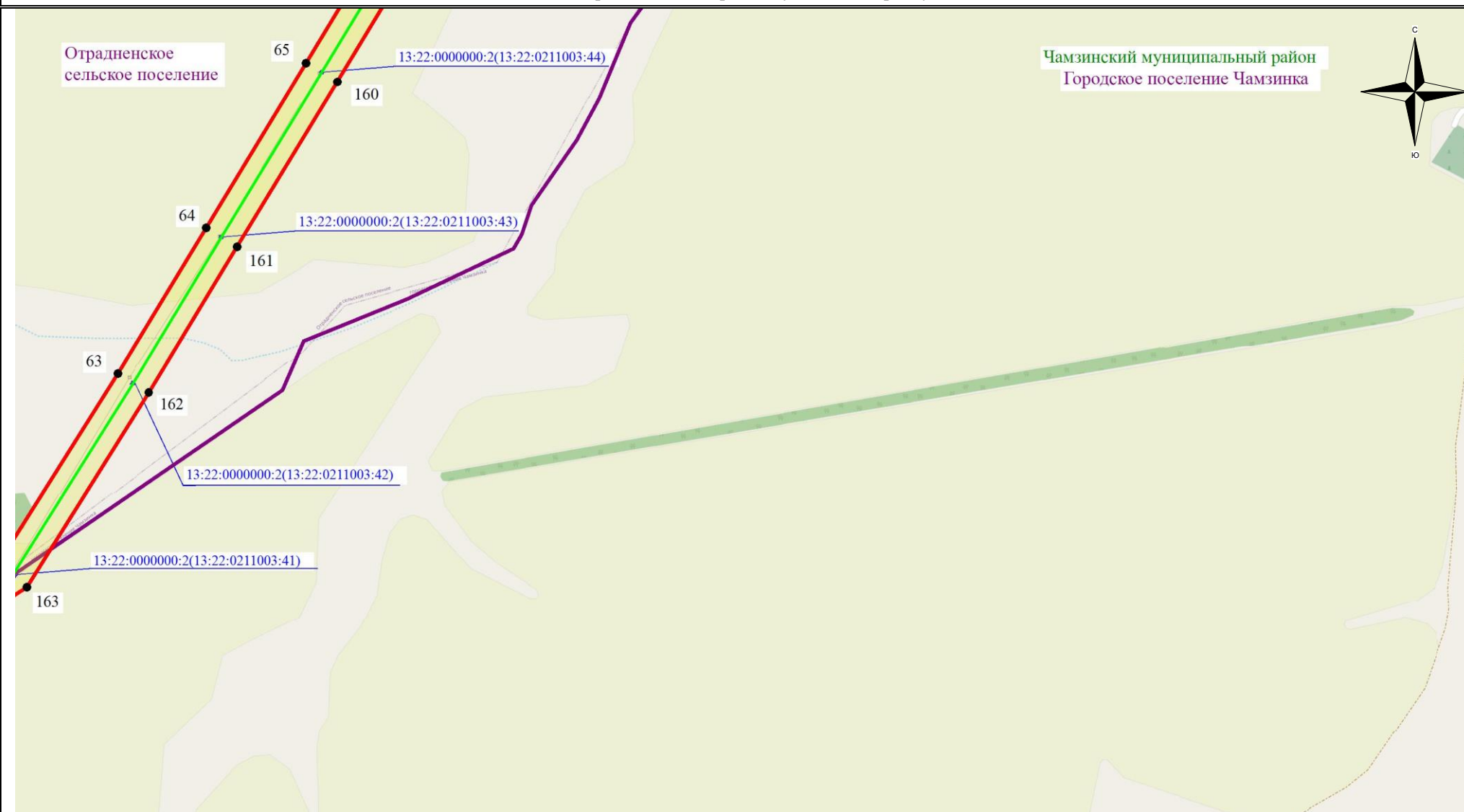
- обозначение границы земельного участка
- обозначение линии электропередачи
- обозначение границы муниципального района
- обозначение границы сельского поселения

- обозначение границы охранной зоны линии электропередачи
- 22 - обозначение характерной точки границы публичного сервитута
- обозначение границы публичного сервитута
- 13:22:0203003:163 – обозначение кадастрового номера земельного участка
- Чамзинский муниципальный район – обозначение муниципального района
- Большеремезенское сельское поселение – обозначение сельского поселения

Масштаб 1:7500

Выноска №9

Схема расположения границ публичного сервитута



Используемые условные знаки и обозначения:

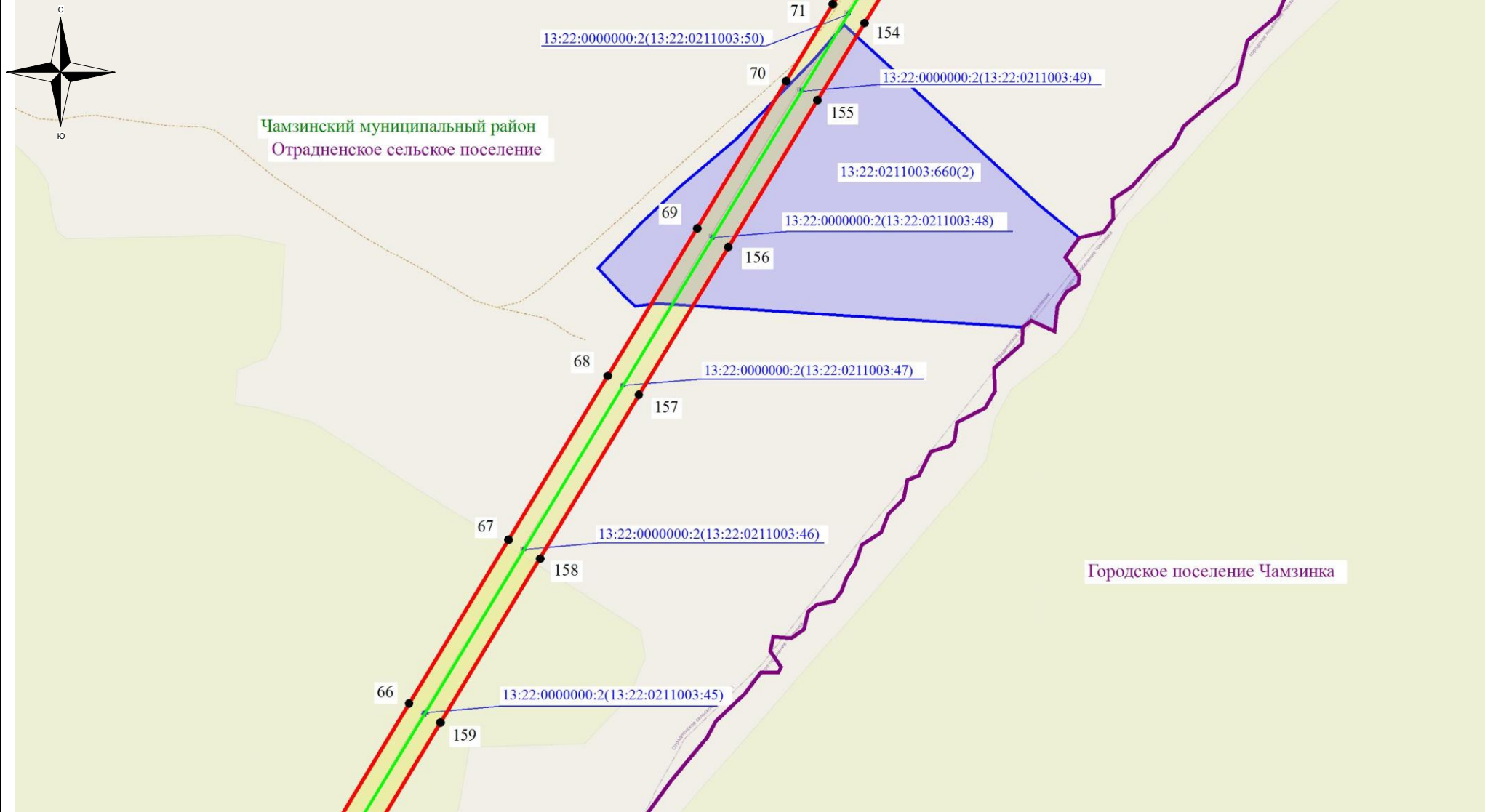
- обозначение границы земельного участка
- обозначение линии электропередачи
- обозначение границы муниципального района
- обозначение границы сельского поселения

- обозначение границы охранной зоны линии электропередачи
- 22 - обозначение характерной точки границы публичного сервитута
- обозначение границы публичного сервитута
- 13:22:0203003:163 – обозначение кадастрового номера земельного участка
- Чамзинский муниципальный район – обозначение муниципального района
- Большеремезенское сельское поселение – обозначение сельского поселения

Масштаб 1:7500

Выноска №10

Схема расположения границ публичного сервитута



Используемые условные знаки и обозначения:

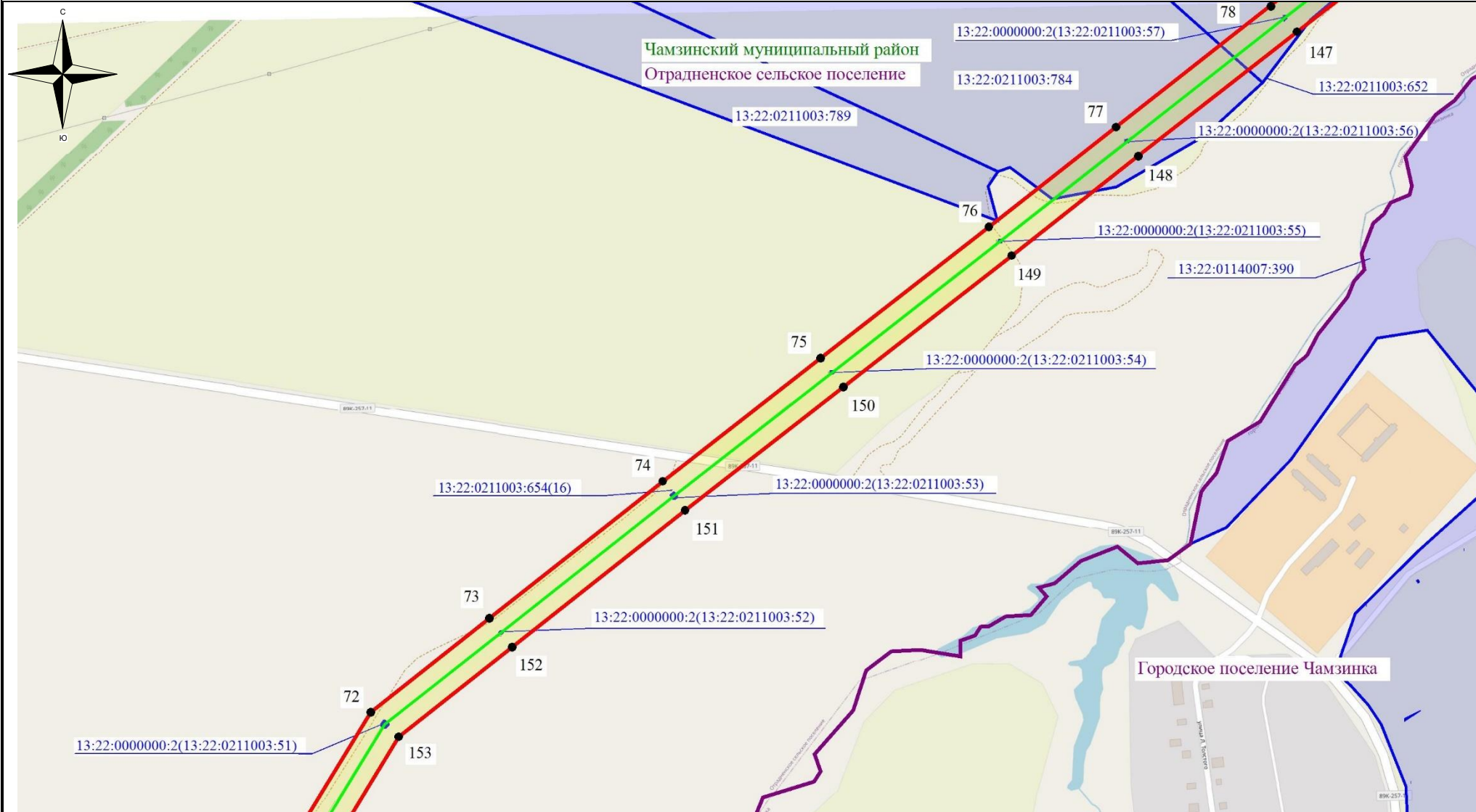
- обозначение границы земельного участка
- обозначение линии электропередачи
- обозначение границы муниципального района
- обозначение границы сельского поселения

- обозначение границы охранной зоны линии электропередачи
- 22 - обозначение характерной точки границы публичного сервитута
- обозначение границы публичного сервитута
- 13:22:0203003:163 – обозначение кадастрового номера земельного участка
- Чамзинский муниципальный район – обозначение муниципального района
- Большеремезенское сельское поселение – обозначение сельского поселения

Масштаб 1:7500

Выноска №11

Схема расположения границ публичного сервитута



Используемые условные знаки и обозначения:




- - обозначение границы земельного участка
- - обозначение линии электропередачи
- - обозначение границы муниципального района
- - обозначение границы сельского поселения



- обозначение границы охранной зоны линии электропередачи
- 22 - обозначение характерной точки границы публичного сервитута
- - обозначение границы публичного сервитута
- 13:22:0203003:163 – обозначение кадастрового номера земельного участка
- Чамзинский муниципальный район – обозначение муниципального района
- Большеремезенское сельское поселение – обозначение сельского поселения

Масштаб 1:7500

Выноска №12

[illegible]

-  - обозначение границы земельного участка
- - обозначение линии электропередачи
-  - обозначение границы муниципального района
-  - обозначение границы сельского поселения

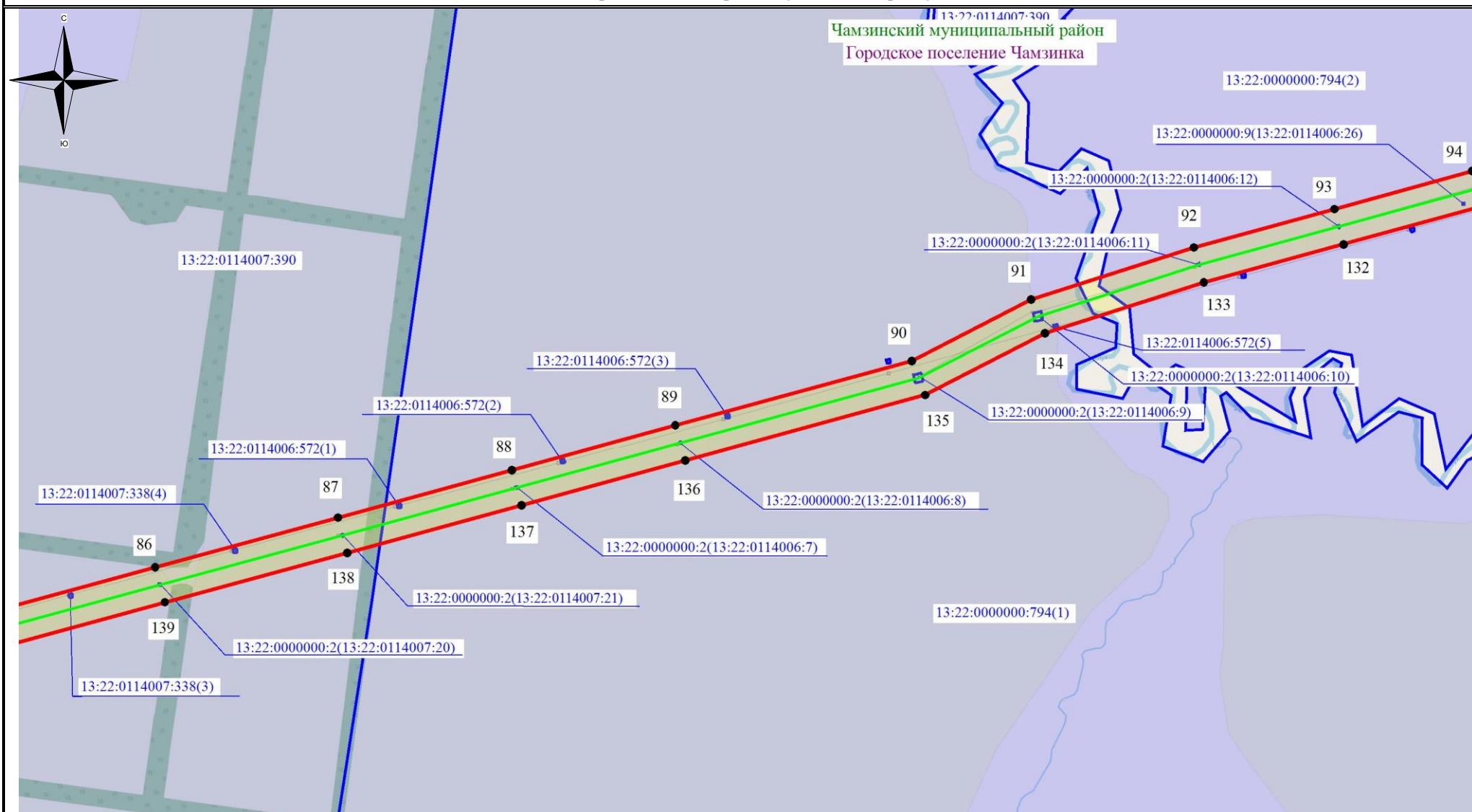
 - обозначение границы охранной зоны линии электропередачи
 ● 22 - обозначение характерной точки границы публичного сервитута
 - обозначение границы публичного сервитута

13:22:0203003:163 – обозначение кадастрового номера земельного участка
Чамзинский муниципальный район – обозначение муниципального района
Большеремезенское сельское поселение – обозначение сельского поселения

Масштаб 1:7500

Выноска №13

Схема расположения границ публичного сервитута



Используемые условные знаки и обозначения:

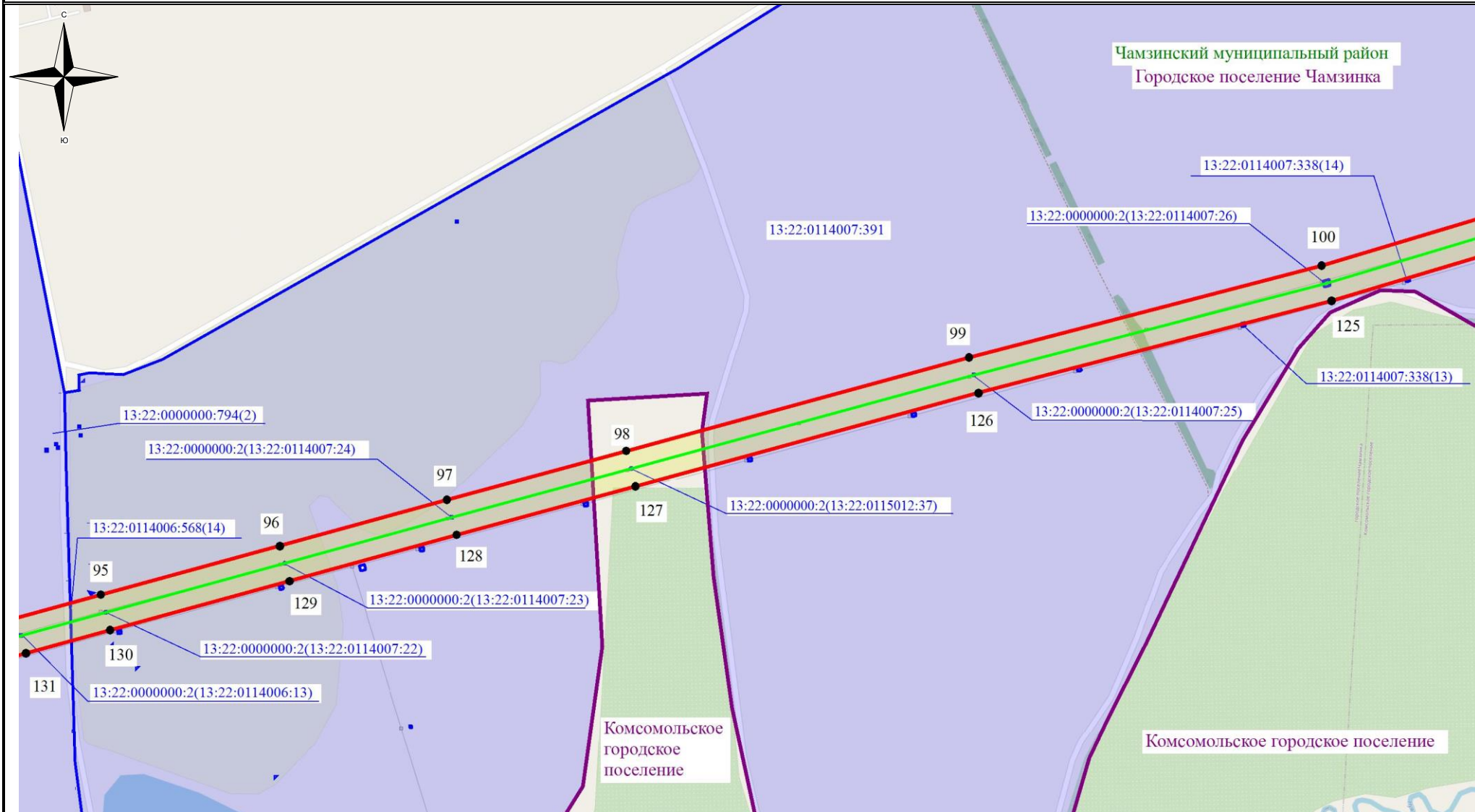
- - обозначение границы земельного участка
- - обозначение линии электропередачи
- - обозначение границы муниципального района
- - обозначение границы сельского поселения

- обозначение границы охранной зоны линии электропередачи
- 22 - обозначение характерной точки границы публичного сервитута
- - обозначение границы публичного сервитута
- 13:22:0203003:163 – обозначение кадастрового номера земельного участка
- Чамзинский муниципальный район – обозначение муниципального района
- Большеремезенское сельское поселение – обозначение сельского поселения

Масштаб 1:7500

Выноска №14

Схема расположения границ публичного сервитута



Используемые условные знаки и обозначения:

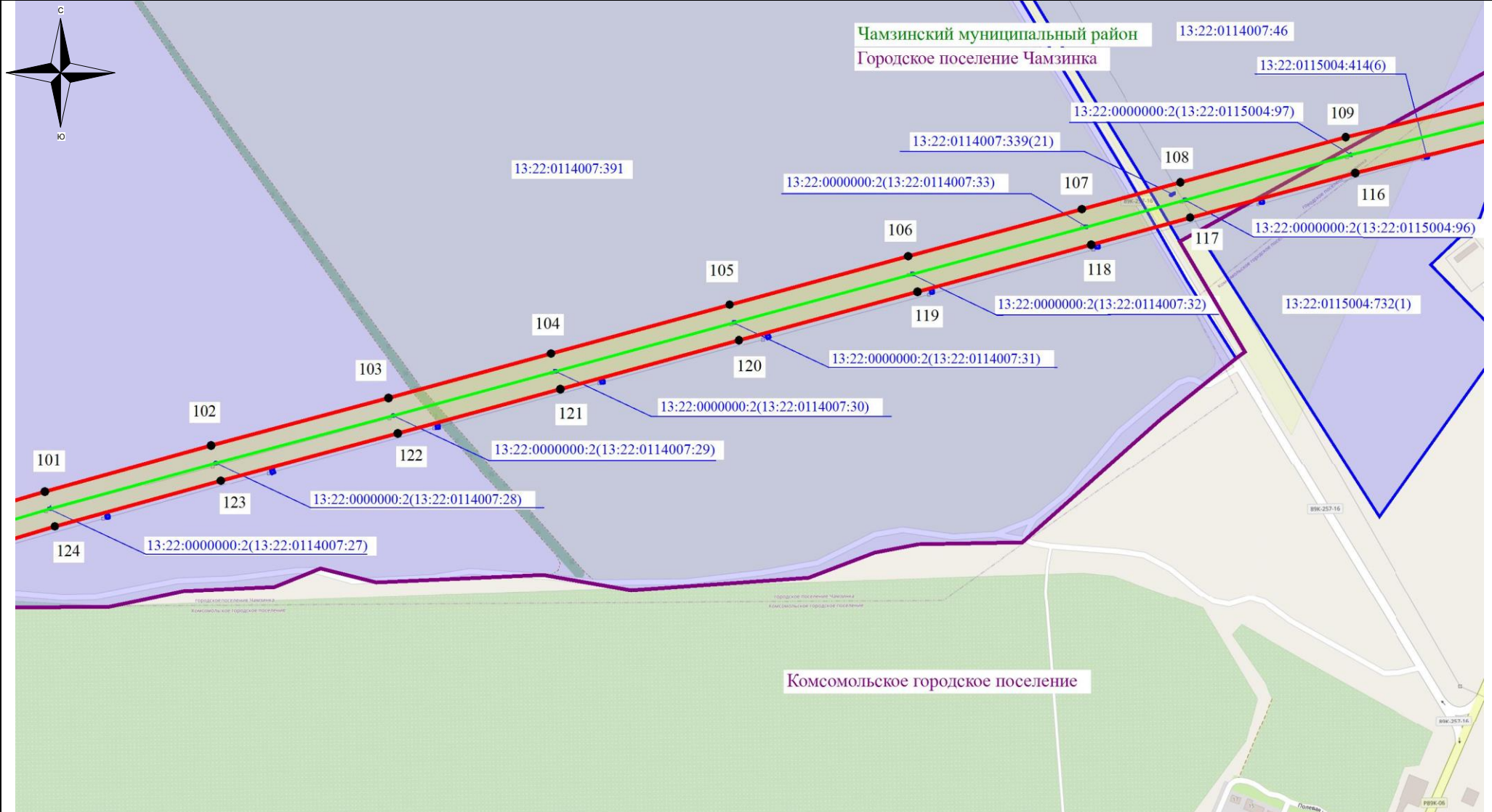
- - обозначение границы земельного участка
- - обозначение линии электропередачи
- - обозначение границы муниципального района
- - обозначение границы сельского поселения

- обозначение границы охранной зоны линии электропередачи
- 22 - обозначение характерной точки границы публичного сервитута
- - обозначение границы публичного сервитута
- 13:22:0203003:163 – обозначение кадастрового номера земельного участка
- Чамзинский муниципальный район – обозначение муниципального района
- Большеремезенское сельское поселение – обозначение сельского поселения

Масштаб 1:7500

Выноска №15

Схема расположения границ публичного сервитута



Используемые условные знаки и обозначения:

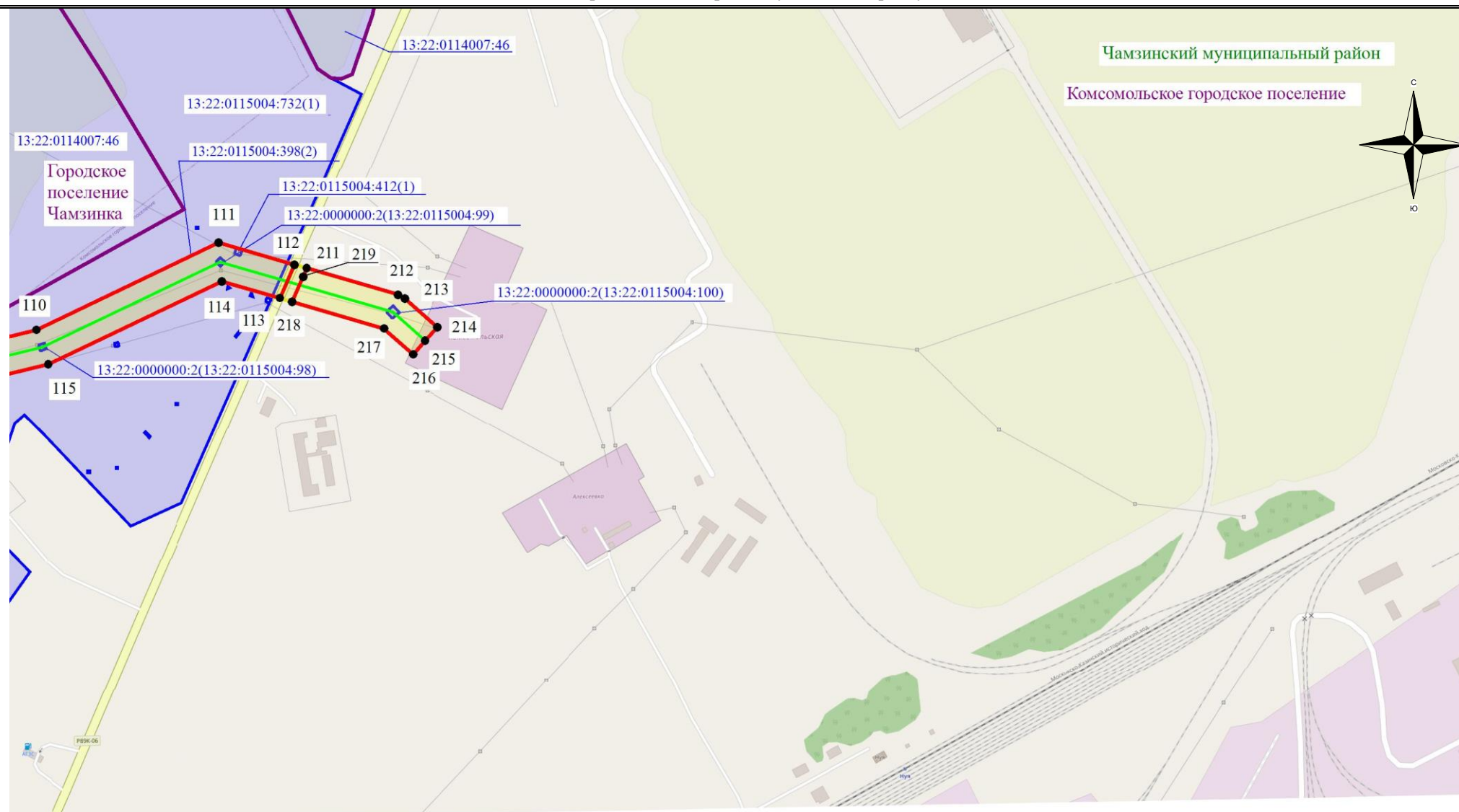
- обозначение границы земельного участка
- обозначение линии электропередачи
- обозначение границы муниципального района
- обозначение границы сельского поселения

- обозначение границы охранной зоны линии электропередачи
- 22 - обозначение характерной точки границы публичного сервитута
- обозначение границы публичного сервитута
- 13:22:0203003:163 – обозначение кадастрового номера земельного участка
- Чамзинский муниципальный район – обозначение муниципального района
- Большеремезенское сельское поселение – обозначение сельского поселения

Масштаб 1:7500

Выноска №16

Схема расположения границ публичного сервитута



Используемые условные знаки и обозначения:

- - обозначение границы земельного участка
- - обозначение линии электропередачи
- - обозначение границы муниципального района
- - обозначение границы сельского поселения

- обозначение границы охранной зоны линии электропередачи
- 22 - обозначение характерной точки границы публичного сервитута
- - обозначение границы публичного сервитута

13:22:0203003:163 – обозначение кадастрового номера земельного участка

Чамзинский муниципальный район – обозначение муниципального района

Большеремезенское сельское поселение – обозначение сельского поселения

Масштаб 1:7500

Выноска №17